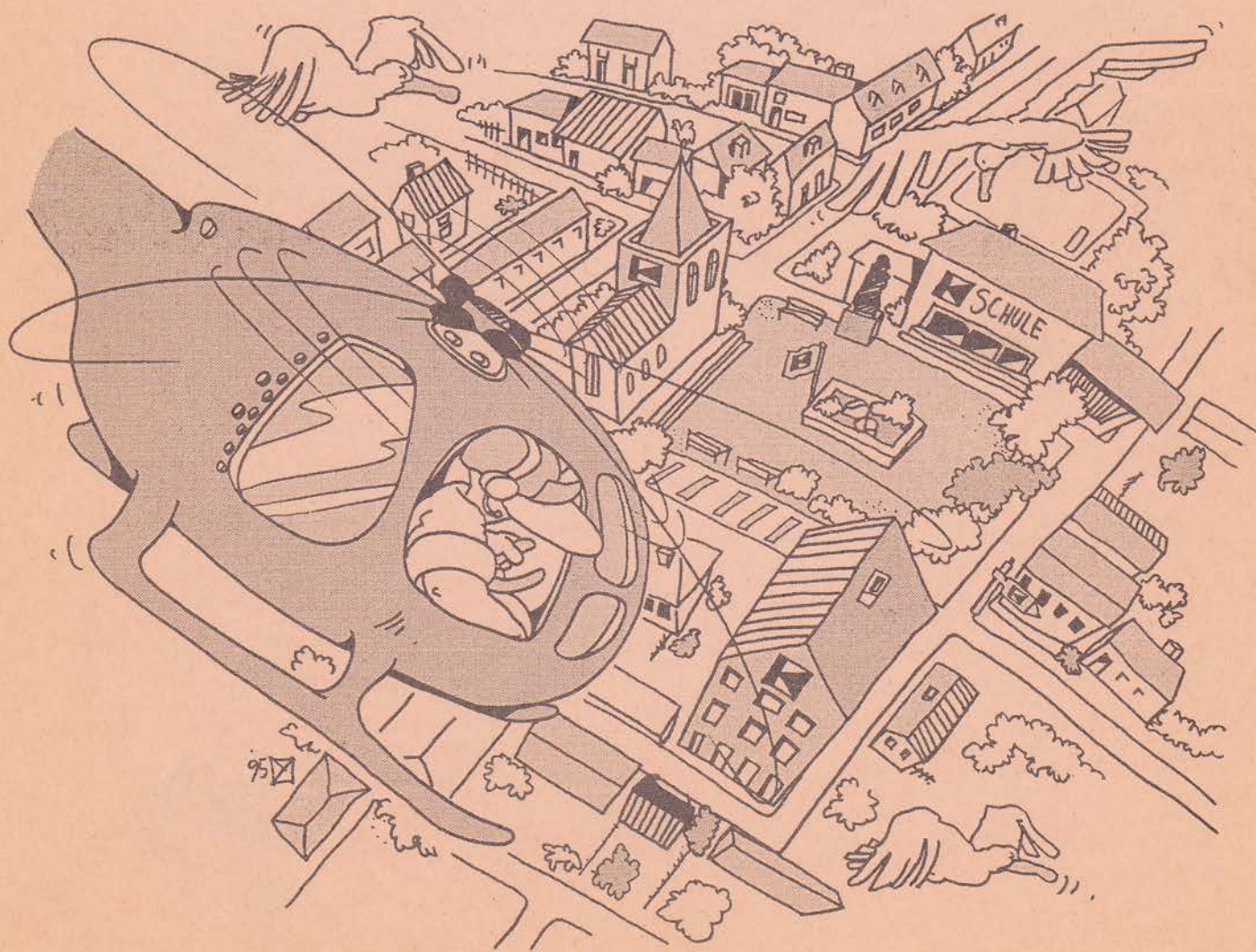


Harald Benzler

◀ KOLPING

Straßenverzeichnis



ZUM GELEIT 2

VORWORT 3

ADOLPH KOLPING 4

ADRESSEN 5

STRASSENVERZEICHNIS 6

EUROPA 7

DEUTSCHLAND 8

Bayern 9

Niederrhein 10

Verzeichnis der nach Adolph Kolping benannten Straßen nach Organisationsbezirken 10

Verwaltungsbezirk der Bundesrepublik Deutschland - nördlicher Teil 12

Verwaltungsbezirk der Bundesrepublik Deutschland - südlicher Teil 13

Westliche Abgrenzung 14

Grenzen der Provinzen / Fürstentümer 16

Katholischer Bistumsbereich 18

Grenzen der Erzdiözesen und Bistümer - nördlicher Teil 18

Grenzen der Erzdiözesen und Bistümer - südlicher Teil 19

Ostdeutschland 20

Österreich 20

Österreich 21

Österreich 21

AMERIKA 22

BRASILIEN 22

BRASILIEN 22

BRASILIEN 22

BRASILIEN 22

BRASILIEN 22

BRASILIEN 22

BRASILIEN 22

BRASILIEN 22

BRASILIEN 22

BRASILIEN 22

BRASILIEN 22

BRASILIEN 22

BRASILIEN 22

BRASILIEN 22

BRASILIEN 22

BRASILIEN 22

BRASILIEN 22

BRASILIEN 22

BRASILIEN 22

BRASILIEN 22

BRASILIEN 22

BRASILIEN 22



Straßenverzeichnis

Herausgeber: Deutsche Kolpingsfamilie e.V., Köln

Köln, September 1995

INHALTSVERZEICHNIS

Seite

Vorwort	
ZUM GELEIT	2
VORWORT	3
ADOLPH KOLPING	5
ABKÜRZUNGEN	6
STRAßENVERZEICHNIS	8
EUROPA	8
<i>Deutschland</i>	8
Alphabetische Reihenfolge	8
Numerische Reihenfolge	45
Einteilung der nach Adolph Kolping benannten Straßen nach Organisationseinheiten	56
Verwaltungsgrenzen der Bundesrepublik Deutschland - nördlicher Teil -	62
Verwaltungsgrenzen der Bundesrepublik Deutschland - südlicher Teil -	63
Postalische Abgrenzungen	64
Übersichtskarte der Regionen (Postleitzahlen)	65
Kirchenrechtliche Abgrenzungen	66
Grenzen der Erzbistümer und Bistümer - nördlicher Teil -	68
Grenzen der Erzbistümer und Bistümer - südlicher Teil -	69
<i>Österreich</i>	70
<i>Ungarn</i>	71
AMERIKA	72
<i>Brasilien</i>	72
<i>Chile</i>	73
ASIEN	74
<i>Indien</i>	74
KIRCHLICHE ODER ÖFFENTLICHE EINRICHTUNGEN IN EINER NACH ADOLPH KOLPING BENANNTEN STRAßE	75
GEMEINDEN MIT MEHREREN STRAßENBEZEICHNUNGEN NACH ADOLPH KOLPING	82
NACH ADOLPH KOLPING BENANNTE KIRCHEN UND SCHULEN	83
ANTRAGSBEGRÜNDUNG (MUSTER) FÜR DIE BENENNUNG EINER STRAßE NACH ADOLPH KOLPING	88
AUSBLICK	89
QUELLENVERZEICHNIS	91

Zum Geleit

Adolph Kolping war ohne Zweifel eine der prägenden Persönlichkeiten in der sozialen Umbruchsituation des vorigen Jahrhunderts. Sein Wirken fand schon zu seinen Lebzeiten große gesellschaftliche Beachtung, da der von ihm geschaffene Verband mit seinen Institutionen und Einrichtungen beispielhafte Wege zur Lösung der sozialen Frage seiner Zeit beschritt. Bis heute wirkt seine Lebensleistung fort und findet nicht nur ihre Fortsetzung im Wirken des heutigen Kolpingwerkes, sondern auch Anerkennung in wissenschaftlichen Büchern über Ansätze und Beiträge zur Lösung der sozialen Frage im vorigen Jahrhundert.

Adolph Kolping war ein sehr volkstümlicher Mensch, der mit seinem Schrifttum, seinen Reden und Predigten die Menschen direkt ansprach, der durch seine Persönlichkeit, durch sein Lebensbeispiel beeindruckte und Menschen veranlaßte, diesem seinem Lebensbeispiel zu folgen. So ist es verständlich, daß schon relativ früh nach seinem Tode die ersten Bemühungen einsetzen, das Gedenken Adolph Kolphings in der Öffentlichkeit zu fördern, und Straße und Wege, Plätze aber auch Einrichtungen nach ihm zu benennen. Nach der Seligsprechung Adolph Kolphings am 27. Oktober 1991 hat es an vielen Orten neue Initiativen gegeben, um die Person und das Werk Adolph Kolphings durch die Benennung einer Straße oder eines Weges zu ehren. Manchmal taten sich die Kolphingsfamilien schwer, ihre Anträge an die Behörden zu begründen und so begrüße ich sehr die Initiative unseres Kolphingbruders Harald Benzler, eine Übersicht über möglichst alle nach Adolph Kolping benannten Straßen und Einrichtungen vorzulegen und anderen Kolphingsfamilien Anregungen zu geben, wie sie auch in ihrer Stadt, in ihrem Ort die Benennung einer Straße nach Adolph Kolping beantragen können.

Einerseits waren wir überrascht über die große Zahl an Straßen und Einrichtungen, die jetzt schon nach Adolph Kolping benannt sind, andererseits zeigt sich jedoch auch, daß durch Initiativen von Kolphingsfamilien die Zahl der nach Adolph Kolping benannten Straßen und Einrichtungen noch ausgeweitet werden könnte. Eine solche Initiative ist auch ein Stück Öffentlichkeitsarbeit unseres Verbandes und es sei nochmals Herrn Benzler sehr herzlich gedankt für die mühevollen Arbeit an diesem Verzeichnis und die Erstellung einer Anleitung für Kolphingsfamilien, die eine Straße oder Schule nach Adolph Kolping benennen wollen.

Dr. Michael Hanke
Bundessekretär

Vorwort

Der Priester und Sozialreformer Adolph Kolping hat mit seinem Leben und Wirken weitreichende Spuren hinterlassen. Mit seinen bahnbrechenden und umfassenden Hilfen für den abhängig Beschäftigten war er Vorreiter für die von Papst Leo XIII. im Jahre 1891 veröffentlichte erste Sozialenzyklika „Rerum Novarum“, die weltweit große Beachtung gefunden hatte.

Die Bedeutung seines Werkes, das durch das Internationale Kolpingwerk seine Fortsetzung findet, wird in den Kolpingfamilien vor Ort sichtbar. Durch soziales Engagement, politische Initiative und Mitgestaltung des kulturellen Lebens prägen die Kolpingfamilien in verantwortungsvoller Weise das Leben in kirchlichen und staatlichen Gremien mit.

In der Vergangenheit wie in der Gegenwart haben etwa 800 Städte und Gemeinden in Deutschland, Österreich, Ungarn, Brasilien, Chile und Indien das Werk Adolph Kolpings gewürdigt, indem - neben Siedlungen, Schulen, Kindergärten - Straßen, Wege und Plätze nach dem Gründer des Kolpingwerkes benannt wurden.

Das vorliegende Verzeichnis ermöglicht erstmals eine Übersicht dieser Gemeinden in Deutschland und im Ausland. Bei kleineren Gemeinden, die nicht aufgeführt sind, kann es jedoch trotzdem möglich sein, daß eine Straße oder ein Platz nach Adolph Kolping benannt worden ist. Entsprechende Hinweise lagen mir nicht vor.

Bei Orten, die noch keine Straße oder keinen Platz nach Kolping benannt haben, sollten Kolpingfamilien bestrebt sein, entsprechende Anträge auf Neu- oder Umbenennung an die jeweilige Gemeinde zu stellen. Eine Kurzbiographie Adolph Kolpings zur Begründung des Antrages ist als Muster beigelegt.


Trotz aller Sorgfalt bei der Erstellung des Verzeichnisses ist nicht auszuschließen, daß infolge unterschiedlicher Unterlagen bzw. Angaben die Schreibweise der Straßenbezeichnungen nicht immer mit den örtlichen Gegebenheiten übereinstimmt.

Zum Dank bin ich allen Kolpingmitgliedern verpflichtet, die mich durch Zuschriften unterstützt haben.

Für Berichtigungen, Ergänzungen der Straßenbezeichnungen, weitere Namensnennungen sowie sonstige Anregungen an das Kolpingwerk Deutscher Zentralverband, Postfach 10 08 41, 50448 Köln, wäre ich dankbar.

Wesseling, im Juli 1995

Harald Benzler



Handwritten signature or initials.

Adolph Kolping
 * 8. 12. 1813 · † 4. 12. 1865

Harald Benzler

Wiesbaden im Jahr 1965

Adolph Kolping

8. Dezember 1813 : Geburt in Kerpen bei Köln als viertes von fünf Kindern eines Schäfers
- 1820 - 1826 : Besuch der Volksschule
- 1826 - 1837 : Lehre und Gesellenzeit als Schuhmacher
- 1837 - 1841 : Schüler des Marzellengymnasiums in Köln, Abitur am 3. April 1841
- 1841 - 1844 : Studium der Theologie an den Universitäten in München (1841 - 1842) und in Bonn (1842 - 1844)
- 1844 - 1845 : Priesterseminar in Köln
13. April 1845 : Priesterweihe durch Weihbischof Anton Gottfried Claessen in der Minoritenkirche in Köln
- 1845 - 1849 : Kaplan und Religionslehrer an St. Laurentius in Elberfeld (heute: Wuppertal-Elberfeld)
- Juli 1847 : Präses des von Johann Gregor Breuer gegründeten Gesellenvereins
- Oktober 1848 : Fertigstellung der Schrift „Der Gesellenverein. Zur Beherzigung für alle, die es mit dem wahren Volkswohl gut meinen“
15. März 1849 : Domvikar in Köln
6. Mai 1849 : Gründung des katholischen Gesellenvereins in der Kolumbaschule in Köln
1. Januar 1850 bis 31. März 1854: Schriftleiter des „Rheinischen Kirchenblattes“
1. April 1854 : Gründung der „Rheinischen Volksblätter“
- 1851 - 1864 : Mehrere Reisen nach Österreich, Ungarn, Kroatien, Italien, Schweiz, Frankreich und Belgien
- 1853 - 1865 : Herausgeber und Redakteur der Wochenzeitung „Rheinische Volksblätter für Haus, Familie und Handwerk“
- 1856 : Gründung eines Gesellenvereins in St. Louis (USA)
2. April 1862: Rektor der Minoritenkirche in Köln
22. April 1862 : Päpstlicher Geheimkämmerer
- Oktober 1863 : Gründung der „Mittheilungen für die Vorsteher der Katholischen Gesellenvereine“
4. Dezember 1865 : Tod in Köln
30. April 1866 : Überführung der Gebeine Kolpings vom Friedhof Melaten in die Minoritenkirche
27. Oktober 1991 : Seligsprechung in Rom durch Papst Johannes Paul II.

Abkürzungen

a	am, an, auf	i d	in dem, in den, in der
Ac	Aachen (Bistum)		
a d	an dem, an den, an der, auf der	J	Jahr(e)
Allg	Allgäu		
Aug	Augsburg (Bistum)	kath.	katholisch
		KF	Kolpingfamilie
b	bei, beim	Köl	Köln (Erzbistum)
Bam	Bamberg (Erzbistum)	Kr	Kreis
bay	bayerisch		
BB	Brandenburg (Bundesland)	Lim	Limburg (Bistum)
BE	Berlin (Bundesland)	LV	Landesverband
Berl	Berlin (Erzbistum)		
BW	Baden-Württemberg (Bundesland)	M	Main
		M-Fs	München und Freising (Erzbistum)
ca	circa	Mdbg	Magdeburg (Bistum)
		Mfr	Mittelfranken
d	dem, der	Mst	Münster (Bistum)
Dd-Mei	Dresden-Meißen (Bistum)	MV	Mecklenburg-Vorpommern (Bundesland)
Ef-Mei	Erfurt-Meiningen (Bistum)	Mz	Mainz (Bistum)
Eich	Eichstätt (Bistum)		
Ems	Emsland	NB	Niederbayern
Ess	Essen (Bistum)	NS	Niedersachsen (Bundesland)
		NW	Nordrhein-Westfalen (Bundesland)
Fda	Fulda (Bistum)		
Frbg	Freiburg (Erzbistum)	OB	Oberbayern
geb	Gebirge	Odbg	Oldenburg
Gem	Gemeinde	Odw	Odenwald
Gör	Görlitz (Bistum)	Ofr	Oberfranken
		Opf	Oberpfalz
		Osn	Osnabrück (Bistum)
HB	Freie Hansestadt Bremen (Bundesland)	OT	Ortsteil
HE	Hessen (Bundesland)	Pad	Paderborn (Erzbistum)
Hess	Hessen	Pas	Passau (Bistum)
HH	Freie und Hansestadt Hamburg (Bundesland)	Pf	Pfalz
		PLZ	Postleitzahl
Hil	Hildesheim (Bistum)		
Hmbg	Hamburg (Erzbistum)		

Reg	Regensburg (Bistum)	Städt.	Städtisch(e)
Rh	Rhein	Str, str	Straße
Rhn Hess	Rhein Hessen		
Rheinl	Rheinland	Tr	Trier (Bistum)
Rot-S	Rottenburg-Stuttgart (Bistum)	Ts	Taunus
RP	Rheinland-Pfalz (Bundesland)		
		Ufr	Unterfranken
s	siehe		
Sauerl	Sauerland	v	vor dem, vor der
Schw	Schwerin (Bistum)		
Schwab	Schwaben	w	Wald
Schwäb	Schwäbisch	Westf	Westfalen
SL	Saarland (Bundesland)	Wü	Würzburg (Bistum)
SN	Freistaat Sachsen (Bundesland)	Württ	Württemberg
Sp	Speyer	Ww	Westerwald
St	Sankt		

Seitpöschung am 27. Okt. 1997 durch Papst Johannes Paul II in Rom
 Geallianz und geistlicher Sozialismus
 1973 - 1985
 Adolph Kolping

Straßenverzeichnis

EUROPA

Deutschland

Einwohnerzahl: Stand 31.12.1993 bei Gemeinden über 20.000 Einwohner,
sonst Stand 31.12.1992.

Alphabetische Reihenfolge

Gemeinde	PLZ	Einwohner	Kreis/Landkreis	Land	Diözese	Straßenname	Bemerkung / Benennung
A							
Aachen	52078	246.671	Kreisfreie Stadt	NW	Ac	Kolpingstraße	
Aalen	73433	66.333	Ostalbkreis	BW	Rot-S	Kolpingstraße	
Abenberg	91183	4.854	Roth	BY	Eich	Kolpingstraße	1994
Achern, <i>Baden</i>	77855	22.284	Ortenaukreis	BW	Frbg	Kolpingstraße	vor 1953
Ahaus	48683	33.225	Borken	NW	Mst	Kolpingweg	
OT Alstätte							
Ahlen, <i>Westf</i>	59227	55.657	Warendorf	NW	Mst	Kolpingstraße	
Ahrweiler <i>s Bad Neuenahr- Ahrweiler</i>							
Aichach	86551	18.486	Aichach- Friedberg	BY	Aug	Kolpingstraße	
Aldenrade (OT) <i>s Duisburg</i>							
Alfhausen	49594	2.777	Osnabrück	NS	Osn	Kolpingstraße	
Allersberg	90584	7.438	Roth	BY	Eich	Kolpingstraße	
Alsdorf, <i>Rheinl</i>	52477	46.747	Aachen	NW	Ac	Adolf-Kolping- Straße	
Alstätte (OT) <i>s Ahaus</i>							
Alt-Hamborn (OT) <i>s Duisburg</i>							
Alteglöfshelm	93087	2.890	Regensburg	BY	Reg	Adolph-Kolping- Straße	1993
Altenberge, <i>Westf</i>	48341	8.095	Steinfurt	NW	Mst	Kolpingstraße	
Altenerding (OT) <i>s Erding</i>							
Altenessen-Nord (OT) <i>s Essen, Ruhr</i>							
Altomünster	85250	6.182	Dachau	BY	M-Fs	Adolph-Kolping- Gasse ¹	18.06.95
Altötting	84503	11.755	Altötting	BY	Pas	Kolpingstraße	
Alzey	55232	17.103	Alzey-Worms	RP	Mz	Adolf-Kolping- Ring	
Amelunxen (OT) <i>s Beverungen</i>							

¹ Zusatzschild:

Adolph Kolping
1813 - 1865

Gesellenvater und geistlicher Sozialreformer

Seligspredung am 27. Okt. 1991 durch Papst Johannes Paul II in Rom.

Gemeinde	PLZ	Einwohner	Kreis/Landkreis	Land	Diözese	Straßenname	Bemerkung / Benennung
Andemach	56626	29.647	Mayen-Koblenz	RP	Tr	Kolpingstraße	
Ankum	49577	5.805	Osnabrück	NS	Osn	Kolpingstraße	
Ankum OT Eggermühlen						Kolpingstraße	
Ankum OT Kettenkamp						Kolpingstraße	
Anröchte	59609	9.919	Soest	NW	Pad	Adolf-Kolping- Straße	
Arheiligen (OT) s Darmstadt							
Arnsberg	59759	77.847	Hochsauerland- kreis	NW	Pad	Kolpingstraße	
Arnstorf	94424	6.006	Rottal-Inn	BY	Pas	Kolpingstraße	
Arzberg, Ofr	95659	6.902	Wunsiedel i Fichtelgeb	BY	Reg	Kolpingstraße	
Aschaffenburg	63739	65.650	Kreisfreie Stadt	BY	Wü	Kolpingstraße	11.05.49
Ascheberg, Westf	59387	13.312	Coesfeld	NW	Mst	Kolpingstraße	
Aschendorf (OT) s Papenburg							
Augsburg	86199	264.764	Kreisfreie Stadt	BY	Aug	Adolf-Kolping- Straße	
OT Göggingen						Kolpingstraße	
Aulendorf, Württ	88326	8.303	Ravensburg	BW	Rot-S	Kolpingstraße	
Außen (OT) s Schmalz							
B							
Babenhausen Markt, Schwab	87727	5.018	Unterallgäu	BY	Aug	Kolpingstraße	
Bad Aibling	83043	15.019	Rosenheim	BY	M-Fs	Kolpingstraße	
Bad Breisig	53498	7.997	Ahrweiler	RP	Tr	Adolf-Kolping- Straße	
Bad Brückenau	97769	7.106	Bad Kissingen	BY	Wü	Adolf-Kolping- Platz	
Bad Brückenau						Adolf-Kolping- Straße	
Bad Friedrichshall	74177	13.677	Heilbronn	BW	Rot-S	Kolpingstraße	
Bad Hersfeld	36251	30.819	Hersfeld- Rotenburg	HE	Fda	Kolpingstraße	
Bad Homburg v d Höhe	61350	51.455	Hochtaunuskreis	HE	Lim	Kolpingstraße	
OT Kirdorf							
Bad Hönningen	53557	5.703	Neuwied	RP	Tr	Kolpingstraße	
Bad Kissingen	97688	21.684	Bad Kissingen	BY	Wü	Kolpingstraße	Mitte 50er J
Bad Kreuznach	55545	42.159	Bad Kreuznach	RP	Tr	Kolpingstraße	
Bad Krozingen	79189	13.311	Breisgau-Hoch- schwarzwald	BW	Frbg	Kolpingstraße	
Bad Laer	49196	7.159	Osnabrück	NS	Osn	Kolpingstraße	
Bad Lippspringe	33175	13.678	Paderborn	NW	Pad	Adolf-Kolping- Straße	
Bad Nauheim OT Nieder-Mörlen	61231	29.405	Wetteraukreis	HE	Mz	Kolpingweg ¹	1972

¹ früher: Wingertweg

Gemeinde	PLZ	Einwohner	Kreis/Landkreis	Land	Diözese	Straßenname	Bemerkung / Benennung
Bad Neuenahr-Ahrweiler OT Ahrweiler	53474	26.036	Ahrweiler	RP	Tr	Kolpingstraße	
Bad Neustadt a d Saale	97616	15.323	Rhön-Grabfeld	BY	Wü	Kolpingstraße	1953
Bad Oeynhausen	32549	48.365	Minden-Lübbecke	NW	Pad	Kolpingweg	
Bad Orb	63619	9.574	Main-Kinzig-Kreis	HE	Fda	Kolpingweg	1950
Bad Reichenhall	83435	17.155	Berchtesgadener Land	BY	M-Fs	Adolph-Kolping-Straße	1969
Bad Reichenhall						Adolph-Kolping-Weg	1989
Bad Säckingen	79713	15.761	Waldshut	BW	Frbg	Kolpingstraße	
Bad Sassendorf	59505	10.483	Soest	NW	Pad	Kolpingweg	
Bad Schönborn OT Langenbrücken	76669	9.917	Karlsruhe	BW	Frbg	Kolpingstraße	
Bad Soden a Ts	65812	19.577	Main-Taunus-Kreis	HE	Lim	Kolpingstraße	ca 1985
Bad Vilbel	61118	25.913	Wetteraukreis	HE	Mz	Adolf-Kolping-Straße	1991
Bad Wurzach	88410	13.370	Ravensburg	BW	Rot-S	Kolpingstraße	17.12.65
Baden-Baden OT Haueneberstein	76532	52.712	Stadtkreis	BW	Frbg	Kolpingstraße	
Baesweiler	52499	25.266	Aachen	NW	Ac	Kolpingstraße	
Bakum	49456	5.016	Vechta	NS	Mst	Adolf-Kolping-Straße	
Baldern (OT) s Bopfingen							
Balve	58802	11.781	Märkischer Kreis	NW	Pad	Kolpingstraße	
Bamberg	96050	70.770	Kreisfreie Stadt	BY	Bam	Adolf-Kolping-Straße	
Barßel	26676	10.574	Cloppenburg	NS	Mst	Kolpingstraße	
Bautzen	02625	45.351	Bautzen	SN	Dd-Mei	Kolpingstraße	1993
Bawinkel	49844	2.080	Emsland	NS	Osn	Kolpingstraße	Mai 1978
Bayreuth	95444	73.393	Kreisfreie Stadt	BY	Bam	Kolpingstraße	
Bayreuth						Kolpingplatz	
Beckhöfen (OT) s Marl, Westf.							
Beckingen OT Düppenweiler	66701	16.019	Merzig-Wadern	SL	Tr	Kolpingstraße	
Beckum ¹ OT Neubeckum	59269	37.850	Warendorf	NW	Mst	Adolf-Kolping-Straße ²	20.03.64
Bedburg	50181	22.679	Erfkreis	NW	Köl	Kolpingstraße	
Beesten	49832	1.596	Emsland	NS	Osn	Kolpingstraße	
Beindersheim (OT) s Heßheim							
Belecke (OT) s Warstein							
Bellheim	76756	7.600	Germersheim	RP	Sp	Kolpingstraße	
Belm	49191	12.264	Osnabrück	NS	Osn	Kolpingstraße	
Bensheim	64625	36.706	Bergstraße	HE	Mz	Adolf-Kolping-Straße	

¹ bis Anfang 70er Jahre Kolpingstraße
jetzt: Clemens-August-Straße

² früher: verlängerte Bergstraße

Gemeinde	PLZ	Einwohner	Kreis/Landkreis	Land	Diözese	Straßenname	Bemerkung / Benennung
Benteler (OT) s Langenberg							
Berghausen (OT) s Pfinztal							
Bergheim, <i>Erft</i>	50126	60.121	Erftkreis	NW	Köl	Kolpingstraße	
Bergheim, <i>Erft</i> OT Büsdorf						Adolf-Kolping- Straße	
Bergisch Gladbach	51469	104.991	Rheinisch- Bergischer Kreis	NW	Köl	Kolpingstraße	
Berlin	12589	3.475.392	Kreisfreie Stadt	B	Berl	Kolpingplatz	
OT Reinickendorf							
Bersenbrück	49593	6.455	Osnabrück	NS	Osn	Kolpingstraße	
Betzdorf, <i>Sieg</i>	57518	10.481	Altenkirchen (Ww)	RP	Tr	Kolpingplatz	
Betzdorf, <i>Sieg</i>						Kolpingstraße	
Betzgäu	87488	2.525	Oberallgäu	BY	Aug	Kolpingweg	
Beverungen	37688	15.414	Höxter	NW	Pad	Kolpingstraße	
OT Amelunxen							
Bexbach	66450	19.522	Saarpfalz-Kreis	SL	Sp	Kolpingstraße	
Biberach a d Riß	88400	30.610	Biberach	BW	Rot-S	Kolpingstraße	
Biblis	68647	8.317	Bergstraße	HE	Mz	Kolpingstraße	
Bierstadt (OT) s Wiesbaden							
Bietigheim, <i>Baden</i>	76467	5.677	Rastatt	BW	Frbg	Kolpingstraße	
Bietigheim-Bissingen	74321	39.581	Ludwigsburg	BW	Rot-S	Kolpingstraße	
OT Metterzimmern							
Billerbeck, <i>Westf</i>	48727	10.422	Coesfeld	NW	Mst	Kolpingstraße	
Billigheim, <i>Baden</i>	74842	5.700	Neckar- Odenwald-Kreis	BW	Frbg	Adolf-Kolping- Straße	
Bilshausen	37434	2.417	Göttingen	NS	Hil	Adolf-Kolping- Ring	ca 1965
Bingen a Rh	55411	25.020	Mainz-Bingen	RP	Mz	Adolf-Kolping- Straße	
Bocholt	46399	70.272	Borken	NW	Mst	Kolpingstraße	
Bochum ¹	44805	401.058	Kreisfreie Stadt	NW	Ess	Kolpingplatz ²	
OT Hiltrop							
Bockenheim a d Weinstraße	67278	2.210	Bad Dürkheim	RP	Sp	Kolpingstraße ³	1952
Bodenwöhr	92439	3.886	Schwandorf	BY	Reg	Kolpingstraße	ca 1950
Bogen, <i>NB</i>	94327	9.075	Straubing-Bogen	BY	Reg	Adolf-Kolping- Straße	1994
Bonn ⁴	53121	296.859	Kreisfreie Stadt	NW	Köl	Kolpingstraße	
OT Eendenich							
Bopfingen	73441	12.154	Ostalbkreis	BW	Rot-S	Kolpingstraße	
OT Baldern							
Bopfingen OT Oberdorf						Kolpingweg	
Borgentreich	34434	9.656	Höxter	NW	Pad	Kolpingstraße	1980
OT Matzungen							
Borghorst (OT) s Steinfurt							

¹ OT Gehrte: Kolping-Büste auf Kirchplatz St. Elisabeth
Künstler: Dr. Heinrich A. Schroeteler, Bochum-Gehrte (1995)

² früher: Kettelerstraße (bis 1929)
Helmut-Barm-Platz (1933-1945)

³ in Kolping-Siedlung

⁴ früher: Bonn (OT Beuel) Kolpingstraße, jetzt: Ringstraße

Gemeinde	PLZ	Einwohner	Kreis/Landkreis	Land	Diözese	Straßenname	Bemerkung / Benennung
Borken, <i>Westf</i>	46325	37.652	Borken	NW	Mst	Kolpingstraße	
Bornheim, <i>Rheinl</i> OT Sechtem	53332	38.440	Rhein-Sieg-Kreis	NW	Köl	Kolpingweg ¹	20.07.92
Bottrop	46236	119.676	Kreisfreie Stadt	NW	Ess	Adolf-Kolping- Straße ² Kolpingplatz	
Bottrop							
Brabach, <i>Sieg</i>	57555	2.656	Altenkirchen (VW)	RP	Tr	Adolf-Kolping- Straße	
Brand (OT) <i>s Marktredwitz</i>							
Breisach a <i>Rh</i>	79206	11.356	Breisgau-Hoch- schwarzwald	BW	Frbg	Kolpingstraße	
Bremen	28195	551.604	Kreisfreie Stadt	HB	Osn	Kolpingstraße	
Bremerhaven OT Lehe	27578	131.492	Kreisfreie Stadt	HB	Hil	Kolpingstraße	22.04.71
Bretten, <i>Baden</i> OT Büchig	75015	25.857	Karlsruhe	BW	Frbg	Kolpingstraße	1974
Brottdorf (OT) <i>s Merzig</i>							
Bruchköbel	63486	19.212	Main-Kinzig- Kreis	HE	Fda	Kolpingstraße	
Brühl, <i>Baden</i>	68782	14.019	Rhein-Neckar- Kreis	BW	Frbg	Kolpingstraße	
Brühl, <i>Rheinl</i>	50321	43.229	Erftkreis	NW	Köl	Kolpingplatz	
Buchen, <i>Odenw</i>	74722	16.809	Neckar- Odenwald-Kreis	BW	Frbg	Adolf-Kolping- Straße	
Büchenbach (OT) <i>s Erlangen</i>							
Büchig (OT) <i>s Bretten</i>							
Buchloe	86807	9.653	Ostallgäu	BY	Aug	Kolpingstraße	
Bühl, <i>Baden</i> OT Vimbuch	77815	25.862	Rastatt	BW	Frbg	Kolpingstraße	1973
Bühren (OT) <i>s Emstek</i>							
Bümmerstede (OT) <i>s Oldenburg, Oldb</i>							
Burbach, <i>Siegerl</i>	57299	14.564	Siegen- Wittgenstein	NW	Pad	Kolpingstraße	
Bürgel (OT) <i>s Offenbach a M</i>							
Burglengenfeld	93113	10.565	Schwandorf	BY	Reg	Adolf-Kolping- Straße	1961
Bürgstadt	63927	4.036	Miltenberg	BY	Wü	Kolpingstraße ³	1983
Burscheid, <i>Rheinl</i> OT Rötzinghofen	51399	17.619	Rheinisch- Bergischer Kreis	NW	Köl	Adolph-Kolping- Straße	
Buxheim <i>b Memmingen</i>	87740	2.782	Unterallgäu	BY	Aug	Kolpingstraße	Anf. 70er Jahre

¹ Zusatzschild:

Adolf Kolping 1813 - 1865
Priester, Sozialreformer, Gesellenvater

² in Kolping-Siedlung

³ Gedenktafel mit Relief auf Findling:

Adolph Kolping 8.12.1813 - 4.12.1865
Priester, Gründer der kath. Gesellenvereine, Sozialreformer, Volksschriftsteller
zum 175. Geburtstag gewidmet von der Kolpingfamilie Bürgstadt
zwei Ruheebänke gestiftet

Gemeinde	PLZ	Einwohner	Kreis/Landkreis	Land	Diözese	Straßenname	Bemerkung / Benennung
----------	-----	-----------	-----------------	------	---------	-------------	-----------------------

C							
Coesfeld	48653	33.935	Coesfeld	NW	Mst	Kolpingstraße	
Collenberg OT Fechenbach	79903	2.457	Miltenberg	BY	Wü	Kolpingstraße	
Contwig	66497	5.045	Pirmasens	RP	Sp	Kolpingstraße	ca 1975
Cottbus	03046	128.121	Stadtkreis	BB	Gör	Adolph-Kolping-Straße ¹	01.07.93
Crailsheim	74564	29.959	Schwäbisch Hall	BW	Rot-S	Kolpingstraße	

D							
Dachau	85221	36.294	Dachau	BY	M-Fs	Kolpingstraße	
Damme, <i>Dümmer</i>	49401	14.196	Vechta	NS	Mst	Kolpingstraße	
Darmstadt OT Arheiligen	64291	139.754	Kreisfreie Stadt	HE	Mz	Kolpingweg	
Datteln	45711	37.647	Recklinghausen	NW	Mst	Kolpingstraße	
Deggendorf	94453	30.996	Deggendorf	BY	Reg	Kolpingstraße ²	
Deißlingen, <i>Neckar</i>	78652	5.553	Rottweil	BW	Rot-S	Kolpingstraße	
Delbrück	33129	26.467	Paderborn	NW	Pad	Adolf-Kolping-Straße Zum Kolpinghaus	
Delbrück OT Westenholz							
Dersum	26906	1.320	Emsland	NS	Osn	Kolpingplatz	
Dettelbach a M	97337	6.551	Kitzingen	BY	Wü	Kolpingstraße	Ende 50er J
Dieburg	64807	14.135	Darmstadt-Dieburg	HE	Mz	Kolpingstraße	
Diedorf, <i>Schwab</i>	86420	8.794	Augsburg	BY	Aug	Adolph-Kolping-Straße ³	24.11.91
Dielheim OT Horrenberg	69234	7.902	Rhein-Neckar-Kreis	BW	Frbg	Kolpingstraße	ca 1965
Dietmannsried	87463	6.720	Oberallgäu	BY	Aug	Kolpingring	
Dinkelsbühl	91550	11.305	Ansbach	BY	Aug	Adolph-Kolping-Platz	vstl 1995
Dinklage	49413	9.978	Vechta	NS	Mst	Kolpingstraße	
Dinslaken	46535	67.619	Wesel	NW	Mst	Kolpingstraße ⁴	1956
Dirmstein	67246	2.666	Bad Dürkheim	RP	Sp	Kolpingstraße	
Donaueschingen	78166	20.372	Schwarzwald-Baar-Kreis	BW	Frbg	Adolf-Kolping-Straße	

¹ früher: Wilhelm-Külz-Straße

² in Kolping-Siedlung (1964)

³ Zusatzschild:

geb. am 08.12.1813 gest. am 04.12.1865

Seligssprechung am 27.10.1991

Nach seiner Handwerkszeit studierte Adolph Kolping Theologie und wurde 1845 zum Priester geweiht. Adolph Kolping, der Begründer des heutigen Kolpingwerkes, nahm sich der sozialen Nöte seiner Zeit an und wurde als großer Sozialreformer anerkannt und verehrt.

⁴ Relief mit Portrait Adolph Kolphings an der Kirche St. Vincentius (Ecke Kolpingstraße / Duisburger Straße) mit Inschrift (07.09.80):

„Adolf Kolping 1813 - 1865

Gründer des katholischen Gesellenvereins - Kolphingsfamilie“

Gemeinde	PLZ	Einwohner	Kreis/Landkreis	Land	Diözese	Straßenname	Bemerkung / Benennung
Donaustauf	93093	3.700	Regensburg	BY	Reg	Kolpingstraße ¹	1967
Donauwörth	86609	17.780	Donau-Ries	BY	Aug	Adolph-Kolping-Straße ²	01.01.90
Donzdorf	73072	11.414	Göppingen	BW	Rot-S	Adolf-Kolping-Straße	1968
Dormagen	41539	59.915	Neuss	NW	Köl	Adolf-Kolping-Straße ³	1962
Dörmingheim (OT) s Maintal							
Dörpen	26892	3.829	Emsland	NS	Osn	Kolpingplatz	
Dorsten	46286	79.941	Recklinghausen	NW	Mst	Kolpingstraße	
OT Lembeck							
Dortmund	44137	601.966	Kreisfreie Stadt	NW	Pad	Kolpingstraße	
Drensteinfurt	48317	12.669	Warendorf	NW	Mst	Kolpingstraße	
OT Walstedde							
Drolshagen	57489	11.642	Olpe	NW	Pad	Kolpingstraße	
Duderstadt ⁴	37115	23.312	Göttingen	NS	Hil	Kolpingstraße	
Dudweiler (OT) s Saarbrücken							
Duisburg	47179	536.797	Kreisfreie Stadt	NW	Köl	Kolpingstraße	
OT Aldenrade							
Duisburg	47166					Kolpingstraße	
OT Alt-Hamborn							
Dülken (OT) s Viersen							
Dülmen	48249	43.184	Coesfeld	NW	Mst	Adolf-Kolping-Straße	
Dünningen, Württ	78655	5.157	Rottweil	BW	Rot-S	Adolf-Kolping-Straße	
Düppenweiler (OT) s Beckingen							
Düren	52349	89.852	Düren	NW	Ac	Kolpingstraße	
Düsseldorf	40593	574.936	Kreisfreie Stadt	NW	Köl	Adolf-Kolping-Straße	
OT Garath							
Düsseldorf	40477					Kolpingplatz	
OT Pempelfort							
E							
Ebersberg	85560	10.211	Ebersberg	BY	M-Fs	Kolpingstraße	
OT Moosstafffeld							
Edingen (OT) s Edingen-Neckarhausen							
Edingen-Neckarhausen	68535	14.088	Rhein-Neckar-Kreis	BW	Frbg	Kolpingstraße	
OT Edingen							

¹ Zusatzschild:

Adolph Kolping 1813 - 1865

Schustergeselle, Priester, Sozialreformer, Gesellenvater

Seligspredung 1991

² früher: teilweise Hindenburgstraße, teilweise Neubau

³ in Adolf-Kolping-Siedlung (29.07.1962)

⁴ bis 31.12.1972 zusätzlich: OT Breitenberg, Kolpingstraße
OT Gerblingerode, Kolpingstraße
OT Tiftlingerode, Kolpingstraße

Gemeinde	PLZ	Einwohner	Kreis/Landkreis	Land	Diözese	Straßenname	Bemerkung / Benennung
Efferen (OT) s Hürth, Rheinl							
Eggermühlen (OT) s Ankum							
Ehrenberg, Rhön	36115	2.903	Fulda	HE	Fda	Kolpingstraße	
Eichenau	82223	10.380	Fürstenfeldbruck	BY	M-Fs	Kolpingweg	ca 1987
Eichstätt, Bay	85072	12.420	Eichstätt	BY	Eich	Kolpingstraße	
Eickerend (OT) s Korschenbroich							
Eisweiler (OT) s Namborn							
Elberfeld (OT) s Wuppertal							
Elfershausen	97725	2.937	Bad Kissingen	BY	Wü	Adolf-Kolping- Straße	1975
Ellwangen, Jagst	73479	23.586	Ostalbkreis	BW	Rot-S	Kolpingweg	
Elsdorf, Rheinl	50189	21.175	Erfkreis	NW	Köl	Kolpingstraße	
Elsen (OT) s Paderborn							
Eltville a Rh	65343	16.172	Rheingau- Taunus-Kreis	HE	Lim	Kolpingstraße	
Elz, Ww	65604	6.983	Limburg- Weilburg	HE	Lim	Kolpingstraße	
Emmeln (OT) s Haren, Ems							
Emmerich	46446	29.028	Kleve	NW	Mst	Kolpingstraße	
Emsdetten	48282	33.118	Steinfurt	NW	Mst	Kolpingstraße	ca 1930
Emstek OT Bühren	49685	8.093	Cloppenburg	NS	Mst	Kolpingstraße	
Endenich (OT) s Bonn							
Endingen a Kaiserstuhl	79346	8.083	Emmendingen	BW	Frbg	Adolph-Kolping- Straße	ca 1975
Ennigerloh OT Ostenfelde	59320	20.399	Warendorf	NW	Mst	Kolpingstraße	
Epe (OT) s Gronau, Westf							
Eppingen	75031	18.026	Heilbronn	BW	Frbg	Kolpingstraße	
Eppinghofen (OT) s Mülheim a d Ruhr							
Erding OT Altenerding	85435	26.969	Erding	BY	M-Fs	Adolf-Kolping- Straße	
Erfstadt OT Köttingen	50374	47.228	Erfkreis	NW	Köl	Kolpingstraße	
Ergolsbach	84061	6.852	Landshut	BY	Reg	Adolph-Kolping- Straße	Frühjahr 1995
Erkelenz	41812	40.818	Heinsberg	NW	Ac	Adolf-Kolping-Hof	
Erlangen OT Büchenbach	91056	102.383	Kreisfreie Stadt	BY	Bam	Kolpingweg	
Erlenbach a M	63906	8.947	Miltenberg	BY	Wü	Kolpingstraße	ca 1962
Eschweiler, Rheinl	52249	55.791	Aachen	NW	Ac	Kolpingstraße	
Essen, Ruhr OT Altenessen-Nord	45329	622.380	Kreisfreie Stadt	NW	Ess	Kolpingstraße ¹	09.07.15
Esslingen a Neckar OT Hohenkreuz	73372	91.388	Esslingen	BW	Rot-S	Kolpingstraße	

¹ früher: Lindenstraße

Gemeinde	PLZ	Einwohner	Kreis/Landkreis	Land	Diözese	Straßenname	Bemerkung / Benennung
Ettenheim	77955	10.345	Ortenaukreis	BW	Frbg	Kolpingstraße ¹	1953
Ettlingen	76275	38.630	Karlsruhe	BW	Frbg	Adolf-Kolping-Straße ²	1945
Ettringen, <i>Eifel</i>	56729	2.552	Mayen-Koblenz	RP	Tr	Kolpingstraße	
Euskirchen	53879	51.247	Euskirchen	NW	Köl	Kolpingstraße	
Everswinkel	48351	8.177	Warendorf	NW	Mst	Kolpingstraße	
F							
Fechenbach (OT) <i>s Collenberg</i> Fellbach, <i>Württ</i>	70736	42.693	Rems-Murr-Kreis	BW	Rot-S	Kolpingweg Kolpingstraße	
Fellbach, <i>Württ</i> OT Oeffingen Flaesheim (OT) <i>s Haltern, Westf</i> Flörsheim a M	65439	17.465	Main-Taunus-Kreis	HE	Lim	Kolpingstraße ³	1956
Forchheim, <i>Ofr</i>	91301	30.769	Forchheim	BY	Bam	Kolpingplatz ⁴	
Forst a d Weinstraße	67147	734	Bad Dürkheim	RP	Sp	Kolpingstraße	
Forst, <i>Baden</i>	76694	6.740	Karlsruhe	BW	Frbg	Kolpingstraße	
Forstthof (OT) <i>s Schwabach</i> Frankenthal, <i>Pf</i>	67227	48.099	Kreisfreie Stadt	RP	Sp	Kolpingstraße	
Frankfurt a M OT Nied	65934	659.803	Kreisfreie Stadt	HE	Lim	Kolpingstraße	
Frechen	50226	45.468	Erftkreis	NW	Köl	Kolpingplatz Adolf-Kolping-Straße	
Frechen						Kolpingstraße	
Freiburg i Breisgau	79115	197.384	Stadtkreis	BW	Frbg	Kolpingstraße	
Freigericht OT Altenmittlau OT Neuses OT Somborn	63579	13.777	Main-Kinzig-Kreis	HE	Fda	Kolpingstraße Kolpingstraße Kolpingstraße	01.01.70
Freisen	66629	8.541	St Wendel	SL	Tr	Kolpingstraße	1958
Freising OT Haching	85356	38.137	Freising	BY	M-Fs	Adolf-Kolping-Straße	
Freudenburg	54450	1.536	Trier-Saarburg	RP	Tr	Kolpingstraße	
Freudenstadt	72250	23.806	Freudenstadt	BW	Rot-S	Kolpingstraße	
Frickenhausen	72636	9.176	Esslingen	BW	Rot-S	Kolpingstraße	
Friedberg, <i>Bay</i>	86316	28.527	Aichach-Friedberg	BY	Aug	Kolpingstraße ⁵	1957
Friedrichshafen	88046	56.047	Bodenseekreis	BW	Rot-S	Kolpingstraße	
Friedrichthal, <i>Saar</i>	66299	12.010	Stadtverband Saarbrücken	SL	Tr	Kolpingweg	
Friesenheim, <i>Baden</i>	77948	11.597	Ortenaukreis	BW	Frbg	Kolpingstraße	

¹ unterschiedliche Straßenschilder: Kolping-Straße und Kolpingstraße

² früher: Hindenburgstraße

³ Zusatzschild: *Adolph Kolping 1813 - 1865*
Katholischer Priester und Sozialreformer,
Gründer des Kolpingwerkes

gestiftet von der KF Flörsheim anlässlich ihres 80jährigen Bestehens 1994

⁴ Kolping-Denkmal (1990)

⁵ in Kolping-Siedlung

Gemeinde	PLZ	Einwohner	Kreis/Landkreis	Land	Diözese	Straßenname	Bemerkung / Benennung
----------	-----	-----------	-----------------	------	---------	-------------	-----------------------

Fröndenberg	58730	21.826	Unna	NW	Pad	Kolpingstraße ¹	1987
Fulda	36041	58.711	Fulda	HE	Fda	Kolpingstraße	1951
Fürstenau <i>b Bramsche</i> OT Schwagsdorf	49584	9.061	Osnabrück	NS	Osn	Kolpingstraße	
Fürstenberg (OT) <i>s Wünnenberg</i> Fürstenfeldbruck	82256	31.918	Fürstenfeldbruck	BY	M-Fs	Adolf-Kolping- Straße ²	Juli 1960
Fürth, <i>Bay</i> OT Oberfürberg	90768	108.097	Kreisfreie Stadt	BY	Bam	Kolpingstraße	
Fürth, <i>Odenw</i>	64658	58.711	Bergstraße	HE	Mz	Kolpingstraße	
Fürth <i>i Wald</i>	93437	9.622	Cham	BY	Reg	Adolph-Kolping- Straße	1993/94

G

Gaggenau	76571	29.624	Rastatt	BW	Frbg	Kolpingstraße	
Gangkofen	84140	6.287	Rottal-Inn	BY	Reg	Adolf-Kolping- Straße	
Gappenach	56294	260	Mayen-Koblenz	RP	Tr	Kolpingstraße ³	Anfang 60er J
Garath (OT) <i>s Düsseldorf</i> Garrel	49681	9.819	Cloppenburg	NS	Mst	Adolf-Kolping- Straße	
Gau-Bickelheim	55599	1.843	Alzey-Worms	RP	Mz	Kolpingstraße	
Geeste	49744	10.028	Emsland	NS	Osn	Kolpingstraße	
Gehrenberge (OT) <i>s Schwanebeck</i> Geilenkirchen	52511	25.506	Heinsberg	NW	Ac	Kolpingweg	
Geisenfeld	85290	8.520	Pfaffenhofen	BY	Reg	Kolpingstraße	1975
Geislingen <i>a d Steige</i>	73312	28.065	Göppingen	BW	Rot-S	Kolpingweg	
Geislingen <i>b Balingen</i>	72351	5.591	Zollernalbkreis	BW	Rot-S	Kolpingstraße	
Geldern	47608	30.829	Kleve	NW	Mst	Kolpingstraße	
Gelsenkirchen	45879	295.037	Kreisfreie Stadt	NW	Ess	Kolpingstraße	
Gemünden <i>a M</i>	97737	11.016	Main-Spessart	BY	Wü	Kolpingstraße	
Gengenbach	77723	11.041	Ortenaukreis	BW	Frbg	Kolpingstraße	
Georgsmarienhütte	49124	32.948	Osnabrück	NS	Osn	Kolpingstraße	
Germersheim	76726	17.066	Germersheim	RP	Sp	Kolpingplatz ⁴	1956
Gemsheim	64579	9.215	Groß-Gerau	HE	Mz	Kolpingweg	
Gersthofen	86368	18.070	Augsburg	BY	Aug	Kolpingstraße	
Gescher	48712	15.706	Borken	NW	Mst	Kolpingstraße	
Geseke	59590	18.210	Soest	NW	Pad	Kolpingstraße	
Gieboldehausen	37434	3.578	Göttingen	NS	Hil	Kolpingstraße	1967

¹ Zusatzschild: *Adolf Kolping*
1813 -1865

Gesellenvater und Sozialreformer

² früher: Angerstraße

³ früher: Hintergasse

⁴ Adolph-Kolping-Statue (Dezember 1986 von Bildhauer Georg-Günther Zeuner, Speyer)
gestiftet von der KF Germersheim

Gemeinde	PLZ	Einwohner	Kreis/Landkreis	Land	Diözese	Straßenname	Bemerkung / Benennung
Gingen <i>a d Fils</i>	73333	4.310	Göppingen	BW	Rot-S	Kolpingweg	
Ginsheim-Gustavsburg OT Gustavsburg	65462	14.964	Groß-Gerau	HE	Mz	Kolpingstraße	
Gladbeck	45964	79.931	Recklinghausen	NW	Ess	Kolpingstraße	
Glandorf	49219	6.018	Osnabrück	NS	Osn	Kolpingstraße	
Goch	47574	30.441	Kleve	NW	Mst	Adolf-Kolping-Straße ¹	1962
Göcklingen	76831	986	Südliche Weinstraße	RP	Sp	Kolpingstraße	
Göggingen (OT) <i>s Augsburg</i>							
Goldbach, <i>Ufr</i>	63773	9.997	Aschaffenburg	BY	Wü	Kolpingstraße	28.08.59
Goldenstedt	49424	7.528	Vechta	NS	Mst	Adolf-Kolping-Straße Kolpingstraße	
Goldenstedt OT Lütten							
Göppingen OT Reusch	73033	56.771	Göppingen	BW	Rot-S	Adolf-Kolping-Platz Adolf-Kolping-Straße	
Göppingen OT Reusch							
Gorxheimertal OT Unter-Flockenbach	69517	4.205	Bergstraße	HE	Mz	Adolf-Kolping-Straße	
Goslar OT Ohlhof	38642	46.191	Goslar	NS	Hil	Kolpingweg	1979
Graben-Neudorf OT Neudorf	76676	10.491	Karlsruhe	BW	Frbg	Kolpingstraße	
Grafring	85567	11.679	Ebersberg	BY	M-Fs	Adolf-Kolping-Straße	
Greffen (OT) <i>s Harsewinkel</i>							
Grefrath	47929	14.786	Viersen	NW	Ac	Kolpingstraße	
Greven, <i>Westf</i>	48268	33.118	Steinfurt	NW	Mst	Kolpingstraße	nach 1914
Grevenbroich	41516	62.737	Neuss	NW	Köl	Kolpingstraße	
Grevenbroich OT Wevelinghoven	41515					An der Kolping-schule Kolpingstraße	1975
Gronau OT Epe	48599	42.191	Borken	NW	Mst	Kolpingstraße	
Groß Reken (OT) <i>s Reken</i>							
Groß-Gerau	64521	22.721	Groß-Gerau	HE	Mz	Adolf-Kolping-Straße ²	24.07.85
Großenlüder	36137	8.205	Fulda	HE	Fda	Kolpingstraße	03.02.95
Großheubach	63920	4.927	Miltenberg	BY	Wü	Kolpingstraße	ca 1966
Grünau (OT) <i>s Leipzig</i>							
Güldenwerth (OT) <i>s Remscheid</i>							
Gundelsheim	74831	7.200	Heilbronn	BW	Rot-S	Kolpingstraße	
Gustavsburg (OT) <i>s Ginsheim-Gustavsburg</i>							
Gütersloh	33330	91.634	Gütersloh	NW	Pad	Kolpingstraße	

¹ mit Kolping-Büste (1987)

² früher: Fabrikstraße

Gemeinde	PLZ	Einwohner	Kreis/Landkreis	Land	Diözese	Straßenname	Bemerkung / Benennung
H							
Hachenburg	57627	5.002	Westerwaldkreis	RP	Lim	Adolf-Kolping-Straße ¹	1994
Haching (OT) s Freising							
Hadamar, Ww	65589	11.324	Limburg-Weilburg	HE	Lim	Kolpingstraße	
Hagen a Teutoburgerw	49170	13.356	Osnabrück	NS	Osn	Kolpingstraße	
Hagen, Westf OT Hohenlimburg	58119	214.877	Kreisfreie Stadt	NW	Pad	Kolpingstraße	
Hagenbach, Pfalz	76767	5.281	Germersheim	RP	Sp	Kolpingstraße	
Haid (OT) s Holzkirchen, OB							
Hainburg	63512	14.723	Offenbach	HE	Mz	Adolph-Kolping-Straße	1994
Hainsacker (OT) s Lappersdorf							
Haltem, Westf OT Flaesheim	45721	35.276	Recklinghausen	NW	Mst	Kolpingstraße	
Hambrücken	76707	4.416	Karlsruhe	BW	Frbg	Kolpingstraße	
Hamburg OT Wandsbek ²	22049	1.702.887	Kreisfreie Stadt	HH	Hmbg	Kolpingweg	Januar 1967
Hamm, Westf	59065	182.390	Kreisfreie Stadt	NW	Mst	Kolpingstraße	
Hamminkeln	46499	25.950	Wesel	NW	Mst	Kolpingstraße	
Hanau OT Klein-Auheim	63456	89.156	Main-Kinzig-Kreis	HE	Mz	Kolpingstraße	
Hannover	30455	524.823	Kreisfreie Stadt	NS	Hil	Kolpingstraße	
Hardheim, Odenw	74736	7.097	Neckar-Odenwald-Kreis	BW	Frbg	Kolpingstraße	
Haren, Ems	49733	20.166	Emsland	NS	Osn	Kolpingplatz	
Haren, Ems OT Emmeln						Kolpingstraße	
Harsewinkel OT Greffen	33428	21.737	Gütersloh	NW	Mst	Kolpingstraße	
Harsum	31177	10.679	Hildesheim	NS	Hil	Adolf-Kolping-Straße ³	ca 1976
Hasbergen	49205	10.020	Osnabrück	NS	Osn	Kolpingstraße	1969
Haselünne	49740	11.266	Emsland	NS	Osn	Kolpingstraße	
Haslach i Kinzigtal	77716	6.286	Ortenaukreis	BW	Frbg	Kolpingstraße	ca 1971
Haßfurt	97437	12.168	Haßberge	BY	Wü	Kolpingstraße	17.10.58
Haueneberstein (OT) s Baden-Baden							
Hauenstein, Pf	76846	4.189	Pirmasens	RP	Sp	Kolpingstraße	
Hausen (OT) s Obertshausen							

¹ früher: Hauptstraße

² Glasbausteine in zwei Hochhäusern der Baugenossenschaft Kolping eG, Eulenkamp

- Kolping-Denkmal mit Minoritenkirche und Kölner Dom
- zwei Berufstätige (Handwerker, Architekt) vor der Silhouette Hamburgs mit den Hauptkirchen und dem Hafen

³ zwei Findlinge von der KF gestiftet:

1. Adolph Kolping
* 8.12.1813 † 4.12.1865

2. Portrait Adolph Kolpings mit Inschrift:
Seligsprechung 27.10.1991

H

Gemeinde	PLZ	Einwohner	Kreis/Landkreis	Land	Diözese	Straßenname	Bemerkung / Benennung
Havixbeck	48329	10.615	Coesfeld	NW	Mst	Kolpingstraße ¹	
Heede, Ems	26892	1.799	Emsland	NS	Osn	Kolpingstraße	
Heek	48619	7.418	Borken	NW	Mst	Kolpingstraße	
Heiden	46359	7.184	Borken	NW	Mst	Adolf-Kolping-Straße	1995
Heilbronn, Neckar OT Sontheim	74081	122.396	Stadtkreis	BW	Rot-S	Kolpingstraße	
Heiligenhaus	42579	29.893	Mettmann	NW	Köl	Kolpingstraße	
Heiligkreuz (OT) s Trier							
Heimenkirch	88178	3.435	Lindau (Bodensee)	BY	Aug	Kolpingstraße	
Heinsberg, Rheinl	52525	38.870	Heinsberg	NW	Ac	Kolpingstraße	
Heitersheim	79423	5.019	Breisgau-Hochschwarzwald	BW	Frbg	Kolpingstraße	
Hemau	93155	7.617	Regensburg	BY	Reg	Adolf-Kolping-Ring ²	13.06.73
Hemer	58675	35.073	Märkischer Kreis	NW	Pad	Adolf-Kolping-Straße	
Hennef, Sieg	53773	35.801	Rhein-Sieg-Kreis	NW	Köl	Kolpingstraße	
Heppenheim, Bergstr	64646	24.494	Bergstraße	HE	Mz	Kolpingstraße ³	
Herbolzheim, Brsg	79336	8.535	Emmendingen	BW	Frbg	Kolpingstraße	
Herford	32049	65.682	Herford	NW	Pad	Kolpingstraße	
Hermeskeil	54441	5.858	Trier-Saarburg	RP	Tr	Adolf-Kolping-Straße	
Herne OT Wanne	44649	180.539	Kreisfreie Stadt	NW	Pad	Kolpingstraße	
Herten, Westf OT Westerholt	45701	69.592	Recklinghausen	NW	Mst	Kolpingstraße	
Herxheim b Landau, Pf	76863	9.417	Südliche Weinstraße	RP	Sp	Kolpingstraße	
Herzebrock (OT) s Herzebrock-Clarholz							
Herzebrock-Clarholz OT Herzebrock	33442	14.007	Gütersloh	NW	Pad	Kolpingstraße	1966
Herzlake	49770	3.462	Emsland	NS	Osn	Kolpingstraße	
Herzogenaurach	91074	21.913	Erlangen-Höchstadt	BY	Bam	Adolf-Kolping-Straße	
Herzogenrath	52134	45.655	Aachen	NW	Ac	Kolpingstraße	
Heßheim OT Beindersheim	67258	3.086	Ludwigshafen	RP	Sp	Kolpingstraße	
Hessisch Oldendorf	31480	19.546	Hamel-Pyrmont	NS	Hil	Adolf-Kolping-Straße	

¹ in Kolping-Siedlung (1949)

² - Feldkreuz, errichtet 13.09.1981 mit Spruch Adolph Kolpings:

„Tätige Liebe heilt alle Wunden, bloße Worte mehren nur den Schmerz“

- Grünanlage mit Tisch und Bänke

³ Kolping-Denkmal

Gemeinde	PLZ	Einwohner	Kreis/Landkreis	Land	Diözese	Straßenname	Bemerkung / Benennung
Heusenstamm	63150	18.715	Offenbach	HE	Mz	Kolpingstraße ¹	
Hilden	40721	55.296	Mettmann	NW	Köl	Kolpingstraße	
Hilders	36115	5.108	Fulda	HE	Fda	Kolpingstraße	
Hildesheim OT Ochtersum	31139	106.303	Hildesheim	NS	Hil	Adolf-Kolping- Straße	
Hillscheid	56204	2.553	Westerwaldkreis	RP	Lim	Kolpingstraße	
Hilter a Teutoburger Wald	49176	9.184	Osnabrück	NS	Osn	Kolpingstraße	
Hiltrop (OT) s Bochum							
Hirschau (OT) s Tübingen							
Hirschau, Opf	92242	6.327	Amberg- Sulzbach	BY	Reg	Kolpingstraße	
Hirschberg a d Bergstr	69493	9.803	Rhein-Neckar- Kreis	BW	Frbg	Kolpingstraße	
Hochheim a M	65239	16.020	Main-Taunus- Kreis	HE	Lim	Kolpingstraße	
Hockenheim	68766	17.956	Rhein-Neckar- Kreis	BW	Frbg	Kolpingstraße	18.08.82
Hof, Saale	95032	52.724	Kreisfreie Stadt	BY	Bam	Kolpingshöhe	
Hofheim a Ts OT Wallau	65719	35.886	Main-Taunus- Kreis	HE	Lim	Adolf-Kolping- Straße	Anf. 70er Jahre
Hohenkreuz (OT) s Esslingen a Neckar							
Hohenlimburg (OT) s Hagen, Westf							
Höhr-Grenzhausen	56203	9.267	Westerwaldkreis	RP	Lim	Kolpingweg	
Holzkirchen, OB OT Haid	83607	12.556	Miesbach	BY	M-Fs	Adolf-Kolping- Straße	
Holzwickede	59439	16.521	Unna	NW	Pad	Kolpingstraße	
Höpfigen	74746	2.986	Neckar- Odenwald-Kreis	BW	Frbg	Kolpingstraße	
Hopsten	48496	6.276	Steinfurt	NW	Mst	Kolpingstraße	
Horrenberg (OT) s Dielheim							
Horstmar	48612	6.167	Steinfurt	NW	Mst	Kolpingstraße	
Hörstel	48477	16.408	Steinfurt	NW	Mst	Kolpingstraße	1965/66
Hösbach	63768	12.887	Aschaffenburg	BY	Wü	Kolpingstraße	
Hövelhof	33161	13.913	Paderborn	NW	Pad	Kolpingstraße	
Höven (OT) s Zülpich							
Höxter	37671	33.578	Höxter	NW	Pad	Adolf-Kolping- Straße	
Hückelhoven	41836	35.508	Heinsberg	NW	Ac	Kolpingstraße	
Hüfingen	78183	6.925	Schwarzwald- Baar-Kreis	BW	Frbg	Adolf-Kolping- Straße	
Hürth, Rheinl OT Efferen	50354	51.974	Erftkreis	NW	Köl	Kolpingstraße	

¹ Zusatzschild (Februar 1984):

Adolph Kolping

Kath. Priester Gründer des Kolpingwerkes

* 8.12.1813 † 4.12.1865

Gemeinde	PLZ	Einwohner	Kreis/Landkreis	Land	Diözese	Straßenname	Bemerkung / Benennung
I							
Illertissen	89257	14.251	Neu-Ulm	BY	Aug	Adolf-Kolping-Straße	1957
Illerzell (OT) s Vöhringen, Iller							
Immenstadt i Allg	87509	13.973	Oberallgäu	BY	Aug	Kolpingstraße	
Ingolstadt, Donau	85049	109.666	Kreisfreie Stadt	BY	Eich	Adolf-Kolping-Platz	
Ingolstadt, Donau						Adolf-Kolping-Straße	
Iserlohn	58642	98.478	Märkischer Kreis	NW	Pad	Kolpingstraße	
OT Letmathe							
Ismaning	85737	13.820	München	BY	M-Fs	Adolf-Kolping-Straße	1987
J							
Jüchen	41363	22.092	Neuss	NW	Ac	Kolpingweg	
K							
Kaarst	41564	41.316	Neuss	NW	Köl	Kolpingstraße	
Kaiserslautern	67655	102.370	Kreisfreie Stadt	RP	Sp	Adolph-Kolping-Platz	
Kaltenengers	56220	1.797	Mayen-Koblenz	RP	Tr	Kolpingstraße	
Kamen, Westf	59174	46.519	Unna	NW	Pad	Kolpingstraße	
Kandel, Pf	76870	8.224	Germersheim	RP	Sp	Kolpingstraße	ca 1976
Karlbürg (OT) s Karlstein a M							
Kärlich (OT) s Mülheim-Kärlich							
Karlsdorf (OT) s Karlsdorf-Neuthard							
Karlsdorf-Neuthard	76689	8.716	Karlsruhe	BW	Frbg	Kolpingstraße	ca 1970
OT Karlsdorf							
Karlsruhe, Baden	76137	277.998	Stadtkreis	BW	Frbg	Kolpingplatz	
Karlstadt, M	97753	15.190	Main-Spessart	BY	Wü	Kolpingstraße	ca 1980
OT Stetten							
Karlstein a M	63791	7.622	Aschaffenburg	BY	Wü	Kolpingplatz	1978
OT Karlbürg							
Karthaus (OT) s Konz							
Kassel	34123	202.158	Kreisfreie Stadt	HE	Fda	Kolpingstraße	
OT Waldau							
Kaufbeuren	87600	42.165	Kreisfreie Stadt	BY	Aug	Adolf-Kolping-Straße	
Keldenich (OT) s Wesseling							
Kelsterbach	65451	14.422	Groß-Gerau	HE	Mz	Kolpingstraße	
Kempfen	47906	35.552	Viersen	NW	Ac	Adolf-Kolping-Straße	
OT St. Hubert							
Kempten, Allg	87439	61.699	Kreisfreie Stadt	BY	Aug	Kolpingstraße	

Gemeinde	PLZ	Einwohner	Kreis/Landkreis	Land	Diözese	Straßenname	Bemerkung / Benennung
Kerken	47647	11.805	Kleve	NW	Mst	Kolpingstraße	
Kerpen, <i>Rheinl</i> ^{1 2}	50171	60.395	Erfkreis	NW	Köl	Kolpingstraße	
Ketsch, <i>Rh</i>	68775	12.577	Rhein-Neckar-Kreis	BW	Frbg	Kolpingstraße	
Kettenkamp (OT) <i>s Anikum</i>							
Kettig	56220	2.805	Mayen-Koblenz	RP	Tr	Kolpingstraße	
Kevelaer	47623	25.143	Kleve	NW	Mst	Adolf-Kolping-Straße	
Kiedrich, <i>Rheingau</i>	65399	3.663	Rheingau-Taunus-Kreis	HE	Lim	Kolpingring ³	
Kilianstätten (OT) <i>s Schöneck, Hess</i>							
Kindsbach, <i>Pf</i>	66862	2.488	Kaiserslautern	RP	Sp	Kolpingstraße	
Kirchen, <i>Sieg</i>	57548	9.705	Altenkirchen (Ww)	RP	Tr	Adolf-Kolping-Straße	
Kirchlengern OT Stift Quernheim	33278	15.337	Herford	NW	Pad	Kolpingstraße	1964
Kirdorf (OT) <i>s Bad Homburg v d Höhe</i>							
Kim, <i>Nahe</i>	55606	9.318	Bad Kreuznach	RP	Tr	Kolpingweg	
Kirrlach (OT) <i>s Waghäusel</i>							
Klein-Auheim <i>s Hanau</i>							
Kleinostheim	63801	7.623	Aschaffenburg	BY	Wü	Kolpingstraße	
Kleve, <i>Niederrh</i>	47533	47.869	Kleve	NW	Mst	Kolpingstraße	
Koblenz a <i>Rh</i>	56073	109.807	Kreisfreie Stadt	RP	Tr	Kolpingstraße	
Köln ⁴	50667	962.517	Kreisfreie Stadt	NW	Köl	Kolpingplatz ⁵	
Köln OT Wahn	51147					Adolph-Kolping-Straße	
Königswinter OT Oberdollendorf	53639	36.410	Rhein-Sieg-Kreis	NW	Köl	Adolf-Kolping-Straße	
Konstanz	78642	75.891	Konstanz	BW	Frbg	Kolpingweg	
Konz OT Karthaus	54329	16.219	Trier-Saarburg	RP	Tr	Adolf-Kolping-Straße ⁶	1961/62
Körbecke (OT) <i>s Möhnesee</i>							
Korschenbroich	41352	31.046	Neuss	NW	Köl	Adolf-Kolping-Straße	
Korschenbroich OT Eickerend						Kolpingstraße	

¹ Kolping-Denkmal (27.09.1959)

von Bildhauer Kurt Zimmer, Düsseldorf

² Stiftskirche St. Martinus, 50171 Kerpen, Stiftsstraße 6
Mosaik: Adolph Kolping und seine Wirkungsstätten (13.07.1995)
Künstler: Prof. Hermann-Josef Baum, Köln

³ Zusatzschild:

Adolf Kolping 1813 - 1865
Kath. Priester, Sozialpädagoge und Sozialreformer
Gründer des Intern. Kolpingwerkes

⁴ Kirchenfenster mit Portrait Adolph Kolpings in St. Severin,
50678 Köln, Im Ferkulum 29

Künstler: Paul Weigmann, Leverkusen, 1989

⁵ Denkmal „Adolf Kolping Der Gesellenvater“ (12.07.1903)
von Bildhauer Johannes Schreiner

⁶ in Kolping-Siedlung

Gemeinde	PLZ	Einwohner	Kreis/Landkreis	Land	Diözese	Straßenname	Bemerkung / Benennung
Köttingen (OT) <i>s Erftstadt</i>							
Krebeck	37434	1.083	Göttingen	NS	Hil	Kolpingstraße	ca 1965
Krefeld	47829	249.565	Kreisfreie Stadt	NW	Ac	Kolpingstraße	
OT Uerdingen							
Kreutles (OT) <i>s Oberasbach</i>							
Kreuzau	52372	16.232	Düren	NW	Ac	Kolpingstraße	
Kronach	96317	18.582	Kronach	BY	Bam	Kolpingstraße	
Kronau, <i>Baden</i>	76709	4.997	Karlsruhe	BW	Frbg	Kolpingstraße	
Kronberg i Ts	61476	18.068	Hochtaunuskreis	HE	Lim	Adolph-Kolping- Weg ¹	03.11.91
Kruft	56642	4.000	Mayen-Koblenz	RP	Tr	Kolpingplatz	
Kübelberg (OT) <i>s Schönenberg- Kübelberg</i>							
Kuppenheim	76456	7.388	Rastatt	BW	Frbg	Kolpingstraße	Anfang 70er J
L							
Ladenburg	68526	11.930	Rhein-Neckar- Kreis	BW	Frbg	Kolpingstraße	
Laer	48366	4.419	Steinfurt	NW	Mst	Kolpingweg	
Lage, <i>Lippe</i>	32791	35.187	Lippe	NW	Pad	Kolpingstraße	
OT Stapelage							
Lähden	49774	3.981	Emsland	NS	Osn	Kolpingstraße	
Lahnstein	56112	18.680	Rhein-Lahn-Kreis	RP	Lim	Adolph-Kolping- Ufer	1990
Lahr, <i>Schwarzw</i>	77933	38.649	Ortenaukreis	BW	Frbg	Kolpingstraße	
Lämmerspiel (OT) <i>s Mühlheim a M</i>							
Lampertsmühle (OT) <i>s Otterbach</i>							
Landsberg a <i>Lech</i>	86899	23.812	Landsberg a Lech	BY	Aug	Adolf-Kolping- Straße	
Landshut	84028	59.637	Kreisfreie Stadt	BY	M-Fs	Kolpingstraße	
Landstuhl	66849	9.133	Kaiserslautern	RP	Sp	Kolpingplatz	
Landstuhl						Kolpingstraße	
Langenberg OT Benteler	33449	7.361	Gütersloh	NW	Pad	Kolpingstraße	
Langenbrücken (OT) <i>s Bad Schönborn</i>							
Langenfeld, <i>Rheinl</i>	40764	56.153	Mettmann	NW	Köl	Kolpingstraße	60er J
Langquaid	84085	4.131	Kelheim	BY	Reg	Kolpingstraße	1978
Lappersdorf	93138	11.442	Regensburg	BY	Reg	Kolpingstraße	23.06.95
OT Hainsacker							
Lastrup	49688	5.754	Cloppenburg	NS	Mst	Kolpingstraße	
Lathen	49762	4.165	Emsland	NS	Osn	Kolpingplatz	

¹ früher: Rathausweg
Zusatzschild:
Adolph Kolping 8.12.1813 - 4.12.1865
katholischer Priester, Sozialreformer
Gründer des heutigen Kolpingwerkes

Gemeinde	PLZ	Einwohner	Kreis/Landkreis	Land	Diözese	Straßenname	Bemerkung / Benennung
Lauchringen	79787	6.895	Waldshut	BW	Frbg	Kolpingstraße	
Lauingen, <i>Donau</i>	89415	10.087	Dillingen a d Donau	BY	Aug	Kolpingstraße	ca 1965
Lautenbach, <i>Renchtal</i>	77794	1.930	Ortenaukreis	BW	Frbg	Adolf-Kolping-Straße	
Laxten (OT) <i>s Lingen, Ems</i>							
Legau	87764	2.906	Unterallgäu	BY	Aug	Kolpingstraße ¹	1989/90
Legden	48739	5.814	Borken	NW	Mst	Kolpingstraße	
Lehe (OT) <i>s Bremerhaven</i>							
Leidersbach	63849	4.568	Miltenberg	BY	Wü	Kolpingstraße ²	22.01.68
Leimen, <i>Baden</i>	69181	23.571	Rhein-Neckar-Kreis	BW	Frbg	Kolpingstraße	
Leipzig OT Grünau	04209	490.851	Stadtkreis	SN	Dd-Mei	Kolpingweg	01.07.93
Lembeck (OT) <i>s Dorsten</i>							
Lemgo	32657	41.095	Lippe	NW	Pad	Kolpingstraße	
Lengerich, <i>Westf</i>	49525	21.488	Steinfurt	NW	Mst	Kolpingstraße	1977
Lennestadt	57368	27.446	Olpe	NW	Pad	Kolpingstraße	
Leonberg, <i>Württ</i>	71229	44.024	Böblingen	BW	Rot-S	Adolf-Kolping-Weg	
Letmathe (OT) <i>s Iserlohn</i>							
Lette (OT) <i>s Oelde</i>							
Leutesdorf	56599	2.092	Neuwied	RP	Tr	Kolpingstraße	
Leverkusen	51379	161.761	Kreisfreie Stadt	NW	Köl	Kolpingstraße	
Limburg a d Lahn	65549	31.753	Limburg-Weilburg	HE	Lim	Kolpingstraße	
Lindern, <i>Oldbg</i>	49699	4.173	Cloppenburg	NS	Mst	Kolpingstraße	
Lindlar OT Frielingsdorf	51789	20.464	Oberbergischer Kreis	NW	Köl	Adolph-Kolping-Straße	1991
Lingen, <i>Ems</i> OT Laxten	49809	51.338	Emsland	NS	Osn	Kolpingstraße	
Linz a Rh	53545	5.966	Neuwied	RP	Tr	Adolf-Kolping-Straße	
Lipstadt	59555	65.822	Soest	NW	Pad	Kolpingstraße ³	18.05.45
Lohmar	53797	28.399	Rhein-Sieg-Kreis	NW	Köl	Adolf-Kolping-Straße	
Löhne OT Mennighüffen	32584	40.436	Herford	NW	Pad	Adolph-Kolping-Straße	09.07.93
Lohne, <i>Oldbg</i>	49393	21.323	Vechta	NS	Mst	Kolpingstraße	

¹ Zusatzschild:
1813 - 1865
Schuhmacher, ab 1845 Priester
gründete den Gesellenverein,
heute intern. Kolpingwerk,
1991 Seligsprechung

² früher: Schulstraße (1964)

³ früher: Kolpingstraße (bis 6.10.1927)
Horst-Wessel-Straße (ab 25.05.1935)

Gemeinde	PLZ	Einwohner	Kreis/Landkreis	Land	Diözese	Straßenname	Bemerkung / Benennung
Lohr a M	97816	16.416	Main-Spessart	BY	Wü	Kolpingplatz	ca 1965
Lohr a M						Adolf-Kolping-Straße ¹	ca 1981
Löningen	49624	11.800	Cloppenburg	NS	Mst	Kolpingstraße	
Lorch, <i>Rheingau</i>	65391	4.810	Rheingau-Taunus-Kreis	HE	Lim	Kolpingstraße	
Lörrach	79539	44.317	Lörrach	BW	Frbg	Kolpingstraße	
Lorsch, <i>Hess</i>	64653	11.407	Bergstraße	HE	Mz	Kolpingstraße	
Lüdinghausen	59348	21.270	Coesfeld	NW	Mst	Kolpingstraße	
Ludwigshafen a Rh OT Oggersheim	67071	168.130	Kreisfreie Stadt	RP	Sp	Adolf-Kolping-Straße	
Lünen	44532	89.741	Unna	NW	Pad	Kolpingstraße	
Lütten (OT) s Goldenstedt							
M							
Mainaschaff	63814	8.025	Aschaffenburg	BY	Wü	Kolpingstraße	
Maintal OT Dömingheim	63477	37.800	Main-Kinzig-Kreis	HE	Fda	Kolpingstraße	
Mainz	55116	185.487	Kreisfreie Stadt	RP	Mz	Adolf-Kolping-Straße	
Mallersdorf-Pfaffenberg	84066	6.426	Straubing-Bogen	BY	Reg	Adolf-Kolping-Straße	11.01.77
Malsch	76316	13.044	Karlsruhe	BW	Frbg	Kolpingstraße	
Malsch b <i>Wiesloch</i>	69254	2.939	Rhein-Neckar-Kreis	BW	Frbg	Kolpingstraße	
Mannheim	68165	318.025	Stadtkreis	BW	Frbg	Kolpingstraße	
Mantel	92708	2.936	Neustadt a d Waldnaab	BY	Reg	Adolf-Kolping-Straße	ca 1984
Marburg	35043	76.582	Marburg-Biedenkopf	HE	Fda	Kolpingstraße	
Markt Schwaben	85570	9.610	Ebersberg	BY	M-Fs	Kolpingweg	
Marktheidenfeld	97828	10.278	Main-Spessart	BY	Wü	Adolph-Kolping-Straße	
Markt, <i>Inn</i>	84533	2.905	Altötting	BY	Pas	Kolpingstraße	
Marktrechwitz	95615	19.030	Wunsiedel i Fichtelgeb	BY	Reg	Kolpingstraße ²	Sept. 1981
Marktrechwitz OT Brand						Kolpingweg	
Marl, <i>Westf</i> OT Beckhöfen	45768	92.590	Recklinghausen	NW	Mst	Kolpingstraße	
Marpingen OT Urexweiler	66646	11.540	St Wendel	SL	Tr	Kolpingstraße	
Matzungen (OT) s <i>Borgentreich</i>							
Maxhütte-Haidhof	93142	9.324	Schwandorf	BY	Reg	Adolf-Kolping-Straße	12.11.57
Mayen	56727	19.374	Mayen-Koblenz	RP	Tr	Kolpingstraße	
Mechemich	53894	23.857	Euskirchen	NW	Köl	Kolpingstraße	ca 1960

¹ Zusatzschild:

Gründer des Kolpingwerkes
Kath. Sozialreformer

² früher: Jean-Bauer-Straße

Gemeinde	PLZ	Einwohner	Kreis/Landkreis	Land	Diözese	Straßenname	Bemerkung / Benennung
Meckenheim, <i>Rheinl</i>	53340	23.987	Rhein-Sieg-Kreis	NW	Köl	Adolf-Kolping-Straße	
Meerbusch	40667	53.249	Neuss	NW	Köl	Kolpingstraße	
Melle	49326	43.174	Osnabrück	NS	Osn	Kolpingstraße	
Memmingen	87700	40.222	Kreisfreie Stadt	BY	Aug	Kolpingweg	1953
Menden (OT) <i>s Sankt Augustin</i>							
Menden, <i>Sauerl</i>	58706	57.538	Märkischer Kreis	NW	Pad	Kolpingstraße	
Mendig	56743	7.770	Mayen-Koblenz	RP	Tr	Kolpingstraße	
Mennighüffen (OT) <i>s Löhne</i>							
Meppen	49716	31.228	Emsland	NS	Osn	Kolpingstraße ¹	07.03.58
Merchweiler OT Wemmetsweiler	66589	11.763	Neunkirchen	SL	Tr	Kolpingstraße	
Mering, <i>Schwab</i>	86415	11.071	Aichach-Friedberg	BY	Aug	Adolf-Kolping-Straße ²	1971
Merzenich	52399	8.535	Düren	NW	Ac	Kolpingstraße	
Merzig OT Brotdorf	66663	30.601	Merzig-Wadern	SL	Tr	Adolf-Kolping-Straße	
Meschede	59872	32.236	Hochsauerland-kreis	NW	Pad	Kolpingstraße	
Meßkirch	88605	8.098	Sigmaringen	BW	Frbg	Kolpingstraße	
Metelen	48629	6.033	Steinfurt	NW	Mst	Kolpingstraße	
Metterzimmern (OT) <i>s Bietigheim-Bissingen</i>							
Mettingen, <i>Westf</i>	49497	11.303	Steinfurt	NW	Mst	Kolpingstraße	
Miltenberg	63897	9.817	Miltenberg	BY	Wü	Kolpingstraße	1. Hälfte 60er J
Mimmenhausen (OT) <i>s Salem, Baden</i>							
Minden, <i>Westf</i>	32429	80.423	Minden-Lübbecke	NW	Pad	Kolpingweg	
Mitterteich	95666	7.501	Tirschenreuth	BY	Reg	Kolpingstraße	ca 1960
Möhnesee OT Körbecke	59519	9.519	Soest	NW	Pad	Kolpingstraße	1969
Mönchengladbach	41063	265.312	Kreisfreie Stadt	NW	Ac	Adolf-Kolping-Straße	
Monckeshof (OT) <i>s Neubrandenburg</i>							
Mondorf (OT) <i>s Niederkassel</i>							
Montabaur	56410	11.925	Westerwaldkreis	RP	Lim	Kolpingstraße	
Moosburg <i>a d Isar</i>	85368	15.747	Freising	BY	M-Fs	Kolpingstraße	
Moosstaffeld (OT) <i>s Ebersberg</i>							
Mörtenbach	69509	9.717	Bergstraße	HE	Mz	Adolf-Kolping-Straße	ca 1965
Morsbach, <i>Sieg</i>	51597	10.847	Oberbergischer Kreis	NW	Köl	Adolf-Kolping-Straße	Anfang 60er J
Mörsch (OT) <i>s Rheinstetten, Baden</i>							

¹ früher: Marienstraße

² Gedenktafel auf Findling (1977) mit Spruch von Adolph Kolping:
„Religion und Arbeit sind der goldene Boden eines Volkes“

Gemeinde	PLZ	Einwohner	Kreis/Landkreis	Land	Diözese	Straßenname	Bemerkung / Benennung
Mosbach, <i>Baden</i>	74821	25.135	Neckar-Odenwald-Kreis	BW	Frbg	Adolf-Kolping-Straße	
Mühdorf a Inn	84453	16.160	Mühdorf a Inn	BY	M-Fs	Adolph-Kolping-Straße	1980
Mühlen (OT) <i>s Steinfeld, Oldbg</i>							
Mühlhausen, <i>Kraichgau</i>	69242	6.933	Rhein-Neckar-Kreis	BW	Frbg	Kolpingstraße	ca 1965
Mühlheim a M OT Lämmerspiel	63165	25.287	Offenbach	HE	Mz	Kolpingstraße	
Mülheim (OT) <i>s Mülheim-Kärlich</i>							
Mülheim a d Ruhr	45472	177.175	Kreisfreie Stadt	NW	Ess	Kolpingstraße	
Mülheim-Kärlich OT Kärlich OT Mülheim	56218	10.167	Mayen-Koblenz	RP	Tr	Kolpingstraße Kolpingplatz	1962 1967
München	80336	1.255.623	Kreisfreie Stadt	BY	M-Fs	Adolf-Kolping-Straße	
Münster, <i>Westf</i>	48147	267.367	Kreisfreie Stadt	NW	Mst	Kolpingstraße	
N							
Namborn OT Eisweiler	66640	7.614	St Wendel	SL	Tr	Kolpingstraße	
Nauheim	64569	10.240	Groß-Gerau	HE	Mz	Adolf-Kolping-Straße	
Neckarsulm	74172	24.357	Heilbronn	BW	Rot-S	Kolpingstraße	
Nettetal	41334	40.003	Viersen	NW	Ac	Adolf-Kolping-Straße	
Neu Wulmstorf	21629	16.751	Harburg	NS	Hil	Kolpingweg	12.03.68
Neu-Isenburg	63263	36.337	Offenbach	HE	Mz	Adolph-Kolping-Straße	1978
Neu-Ulm OT Pfuhl	89233	51.068	Neu-Ulm	BY	Aug	Kolpingstraße	
Neubeckum (OT) <i>s Beckum</i>							
Neubörger	26909	1.414	Emsland	NS	Osn	Kolpingstraße	
Neubrandenburg OT Monckeshoff	17034	85.540	Stadtkreis	MV	Schw	Adolf-Kolping-Straße	
Neuburg a d Donau	86633	26.736	Neuburg-Schrobenhausen	BY	Aug	Adolf-Kolping-Straße ¹	1949
Neudenaу	74861	4.970	Heilbronn	BW	Frbg	Kolpingstraße	
Neudorf (OT) <i>s Graben-Neudorf</i>							
Neuenkirchen	48485	11.870	Steinfurt	NW	Mst	Kolpingstraße	
Neuenkirchen <i>b Bramsche</i>	49586	3.625	Osnabrück	NS	Osn	Kolpingstraße	
Neuenkirchen (OT) <i>s Rietberg</i>							
Neufahrn b Freising	85375	15.102	Freising	BY	M-Fs	Kolpingstraße	
Neuhof	36119	10.865	Fulda	HE	Fda	Kolpingstraße	
Neunkirchen a Brand	91077	6.972	Forchheim	BY	Bam	Adolf-Kolping-Straße ²	50er J
Neunkirchen, Saar	66540	51.997	Neunkirchen	SL	Tr	Adolf-Kolping-Straße	

¹ früher: Blumenstraße

² in Kolping-Siedlung

Gemeinde	PLZ	Einwohner	Kreis/Landkreis	Land	Diözese	Straßenname	Bemerkung / Benennung
Neunkirchen, <i>Siegerl</i>	57290	14.804	Siegen-Wittgenstein	NW	Pad	Kolpingstraße	
Neuötting	84524	8.472	Altötting	BY	Pas	Kolpingstraße	21.06.61
Neuried	77743	8.127	Ortenaukreis	BW	Frbg	Kolpingstraße	
Neusäß OT Steppach	86356	21.457	Augsburg	BY	Aug	Kolpingstraße	
Neuses (OT) <i>s Freigericht</i>							
Neuss	41462	148.560	Neuss	NW	Köl	Kolpingstraße	
Neustadt <i>a d Weinstr</i>	67433	53.782	Kreisfreie Stadt	RP	Sp	Adolf-Kolping-Straße	
Neuwied	56566	65.740	Neuwied	RP	Tr	Kolpingstraße	
Nickenich	56645	3.379	Mayen-Koblenz	RP	Tr	Kolpingstraße	
Nied (OT) <i>s Frankfurt a M</i>							
Niederkassel OT Mondorf	53859	30.501	Rhein-Sieg-Kreis	NW	Köl	Adolf-Kolping-Straße	
Niederzier	52382	12.662	Düren	NW	Ac	Kolpingweg	
Nierstein	55283	6.577	Mainz-Bingen	RP	Mz	Kolpingstraße	1970
Nittenau	93149	7.864	Schwandorf	BY	Reg	Kolpingstraße ¹	19.03.61
Nordhorn	48529	50.835	Grafschaft-Bentheim	NS	Osn	Kolpingstraße	
Nordkirchen	59394	8.671	Coesfeld	NW	Mst	Kolpingstraße	
Nörvenich OT Wissersheim	52388	9.864	Düren	NW	Ac	Kolpingstraße	
Nottuln	48301	16.475	Coesfeld	NW	Mst	Kolpingstraße	
Nürnberg	90402	498.945	Kreisfreie Stadt	BY	Bam	Kolpinggasse	
O							
Ober-Roden (OT) <i>s Rödermark</i>							
Oberasbach OT Kreutles	90522	16.734	Fürth	BY	Bam	Kolpingstraße	1977
Oberdollendorf (OT) <i>s Königswinter</i>							
Oberdorf (OT) <i>s Bopfinger</i>							
Oberfürberg (OT) <i>s Fürth, Bay</i>							
Oberhaching	82041	10.465	München	BY	M-Fs	Kolpingring Kolpingweg	
Oberhaching							
Oberhausen, <i>Rheinl</i> OT Sterkrade	46145	226.254	Kreisfreie Stadt	NW	Ess	Kolpingstraße	
Oberhausen-Rhein- hausen	68794	9.060	Karlsruhe	BW	Frbg	Kolpingstraße	ca 1975
Oberhof	98559	2.269	Suhl	TH	Ef-Mei	Kolpingweg	
Oberkirch	77704	18.258	Ortenaukreis	BW	Frbg	Adolf-Kolping-Straße	
Oberkochen	73447	8.650	Ostalbkreis	BW	Rot-S	Adolph-Kolping-Straße	1991
Obernkirchen	31683	10.378	Schaumburg	NS	Hil	Kolpingstraße ²	ca 1980
Obertshausen OT Hausen	63179	24.169	Offenbach	HE	Mz	Kolpingstraße	

¹ in Kolping-Siedlung (1969)² Ruhebänk, gestiftet von der KF

Gemeinde	PLZ	Einwohner	Kreis/Landkreis	Land	Diözese	Straßenname	Bemerkung / Benennung
Oberursel, <i>Ts</i>	61440	41.007	Hochtaunuskreis	HE	Lim	Kolpingstraße	
Oberviechtach	92526	4.939	Schwandorf	BY	Reg	Adolf-Kolping-Straße	1983
Oberwesel, <i>Rh</i>	55430	4.334	Rhein-Hunsrück-Kreis	RP	Tr	Adolph-Kolping-Platz	Okt. 1991
Oberzell (OT) <i>s Ravensburg</i>							
Ochtersum (OT) <i>s Hildesheim</i>							
Ochtrup	48607	17.864	Steinfurt	NW	Mst	Kolpingstraße	
Odenthal	51519	13.485	Rheinisch-Bergischer Kreis	NW	Köl	Adolf-Kolping-Straße	
Oedheim	74229	5.303	Heilbronn	BW	Rot-S	Kolpingstraße	
Oeffingen (OT) <i>s Fellbach, Württ</i>							
Oelde OT Lette	59302	28.526	Warendorf	NW	Mst	Kolpingstraße	
Oestrich-Winkel	65375	11.786	Rheingau-Taunus-Kreis	HE	Lim	Adolf-Kolping-Straße	
Offenau, <i>Württ</i>	74254	2.441	Heilbronn	BW	Rot-S	Kolpingstraße ¹	01.08.73
Offenbach a M OT Bürgel	63075	116.870	Kreisfreie Stadt	HE	Mz	Adolf-Kolping-Platz	
Offenburg	77656	54.963	Ortenaukreis	BW	Frbg	Kolpingstraße	
Oggersheim (OT) <i>s Ludwigshafen a Rh</i>							
Ohldorf (OT) <i>s Goslar</i>							
Oldenburg, <i>Oldbg</i> OT Bümmerstede	26133	147.701	Kreisfreie Stadt	NS	Mst	Kolpingstraße	
Olfen	59399	9.268	Coesfeld	NW	Mst	Kolpingweg	
Olpe, <i>Biggensee</i>	57462	24.496	Olpe	NW	Pad	Kolpingstraße	
Olsberg	59939	15.665	Hochsauerlandkreis	NW	Pad	Kolpingstraße	
Osnabrück	49047	168.078	Kreisfreie Stadt	NS	Osn	Kolpingstraße	
Ostbevern	48346	7.929	Warendorf	NW	Mst	Kolpingstraße	
Ostenfelde (OT) <i>s Ennigerloh</i>							
Osterburken	74706	5.314	Neckar-Odenwald-Kreis	BW	Frbg	Adolf-Kolping-Straße	
Ostercappeln	49179	8.479	Osnabrück	NS	Osn	Adolf-Kolping-Straße	1976
Osterwick (OT) <i>s Rosenthal, Hess</i>							
Östringen OT Unter-Flockenbach	76684	11.711	Karlsruhe	BW	Frbg	Kolpingstraße	ca 1966
Otterbach OT Lampertsmühle	67731	3.739	Kaiserslautern	RP	Sp	Kolpingstraße ²	
Ottmarsbocholt (OT) <i>s Senden, Westf</i>							
Ottobeuren	87724	7.831	Unterallgäu	BY	Aug	Kolpingstraße	
Ottweiler	66564	15.670	Neunkirchen	SL	Tr	Adolf-Kolping-Weg	

¹ Zusatzschild:

*Adolph Kolping 1813 - 1865
Gründer des Katholischen Gesellenvereins
- Kolpingfamilie -*

² Portrait Adolph Kolpings und Straßenname auf Hauswand

Gemeinde	PLZ	Einwohner	Kreis/Landkreis	Land	Diözese	Straßenname	Bemerkung / Benennung
P							
Paderborn	33100	130.130	Paderborn	NW	Pad	Adolf-Kolping-Straße	
Paderborn OT Elsen	33106					Kolpingplatz	
Papenburg OT Aschendorf	26871	32.416	Emsland	NS	Osn	Kolpingstraße	
Peine	31224	48.105	Peine	NS	Hil	Kolpingstraße	
Pempelfort (OT) s Düsseldorf							
Pfaffenhofen a d Ilm	85276	20.981	Pfaffenhofen	BY	Aug	Kolpingstraße	ca 1975
Pfarrkirchen, NB	84347	11.183	Rottal-Inn	BY	Pas	Kolpingstraße	
Pfinztal OT Berghausen	76327	16.376	Karlsruhe	BW	Frbg	Kolpingstraße	ca 1991
Pforzheim	75175	117.450	Stadtkreis	BW	Frbg	Kolpingstraße	
Pfronten	87459	7.723	Ostallgäu	BY	Aug	Kolpingstraße	
Pfuhl (OT) s Neu-Ulm							
Pfungstadt	64319	24.727	Darmstadt-Dieburg	HE	Mz	Adolf-Kolping-Straße	
Pirmasens	66954	48.619	Kreisfreie Stadt	RP	Sp	Kolpingstraße	
Plaidt	56637	5.340	Mayen-Koblenz	RP	Tr	Kolpingstraße	
Polch	56751	4.267	Mayen-Koblenz	RP	Tr	Kolpingstraße	
Pressath	92690	4.719	Neustadt a d Waldnaab	BY	Reg	Kolpingstraße	1957
Prüm	54595	5.291	Bitburg-Prüm	RP	Tr	Kolpingstraße	
Püttlingen	66346	20.812	Stadtverband Saarbrücken	SL	Tr	Adolf-Kolping-Straße	
Q							
Quernheim (Stift) (OT) s Kirchlengern							
R							
Radevormwald	42477	24.071	Oberbergischer Kreis	NW	Köl	Kolpingstraße	
Radolfzell a Bodensee	78315	27.704	Konstanz	BW	Frbg	Kolpingstraße	
Raesfeld	46348	9.679	Borken	NW	Mst	Kolpingstraße	
Ransbach-Baumbach	56235	6.774	Westerwaldkreis	RP	Lim	Kolpingstraße	
Ratingen	40878	90.443	Mettmann	NW	Köl	Kolpingstraße	
Ravensburg	88212	47.099	Ravensburg	BW	Rot-S	Adolf-Kolping-Straße	
Ravensburg OT Oberzell	88213					Kolpingstraße	
Recke	49509	10.482	Steinfurt	NW	Mst	Kolpingstraße	
Recklinghausen	45657	127.150	Recklinghausen	NW	Mst	Kolpingstraße	
Rees	46459	19.488	Kleve	NW	Mst	Kolpingstraße	

Gemeinde	PLZ	Einwohner	Kreis/Landkreis	Land	Diözese	Straßenname	Bemerkung / Benennung
Regensburg	93047	125.337	Kreisfreie Stadt	BY	Reg	Adolph-Kolping-Straße	
Rehlingen (OT) <i>s Rehlingen-Siersburg</i>							
Rehlingen-Siersburg OT Rehlingen	66780	15.464	Saarlouis	SL	Tr	Kolpingstraße	
Reichenbach (OT) <i>s Waldbronn, Albtal</i>							
Reifert (OT) <i>s Roßbach, Wied</i>							
Reilingen	68799	6.739	Rhein-Neckar-Kreis	BW	Frbg	Kolpingstraße	1966
Reinickendorf (OT) <i>s Berlin</i>							
Reisbach, NB	94419	6.831	Dingolfing-Landau	BY	Reg	Adolph-Kolping-Straße	ca 1970
Reken OT Groß Reken	48734	12.084	Borken	NW	Mst	Kolpingstraße	
Remscheid OT Güldenwerth	42857	123.610	Kreisfreie Stadt	NW	Köl	Kolpingstraße	
Reusch (OT) <i>s Göppingen</i>							
Reutlingen	72770	107.607	Reutlingen	BW	Rot-S	Adolf-Kolping-Straße	
Rhauderfehn	26817	14.834	Leer	NS	Osn	Adolf-Kolping-Straße	
Rheda (OT) <i>s Rheda-Wiedenbrück</i>							
Rheda-Wiedenbrück OT Rheda	33378	40.643	Gütersloh	NW	Pad	Kolpingstraße	
Rhede, Ems	26899	3.893	Emsland	NS	Osn	Kolpingstraße	
Rhede, Westf	46414	17.476	Borken	NW	Mst	Kolpingstraße	
Rheinbach	53359	24.068	Rhein-Sieg-Kreis	NW	Köl	Kolpingstraße	
Rheinberg	47495	28.863	Wesel	NW	Mst	Kolpingstraße	
Rheinbrohl	56598	4.065	Neuwied	RP	Tr	Kolpingstraße	
Rheine	48431	73.543	Steinfurt	NW	Mst	Kolpingstraße	
Rheinfelden, Baden	79618	30.605	Lörrach	BW	Frbg	Kolpingstraße	Anfang 60er J
Rheinstetten, Baden OT Mörsch	76287	20.048	Karlsruhe	BW	Frbg	Kolpingstraße	
Rhumspringe	37434	2.032	Göttingen	NS	Hil	Kolpingstraße	1974
Riedenberg (OT) <i>s Stuttgart</i>							
Rielasingen-Worblingen	78239	10.942	Konstanz	BW	Frbg	Kolpingstraße	
Rieste	49597	2.263	Osnabrück	NS	Osn	Adolf-Kolping-Straße	
Rietberg OT Neuenkirchen	33397	25.481	Gütersloh	NW	Pad	Kolpingstraße	
Roden (OT) <i>s Saarlouis</i>							
Rödermark OT Ober-Roden	63322	25.329	Offenbach	HE	Mz	Adolf-Kolping-Straße	1956
Rodgau OT Weiskirchen	63110	41.121	Offenbach	HE	Mz	Kolpingstraße	
Rosenthal, Hess OT Osterwick	35119	2.363	Waldeck-Frankenberg	HE	Pad	Kolpingweg	

Gemeinde	PLZ	Einwohner	Kreis/Landkreis	Land	Diözese	Straßenname	Bemerkung / Benennung
Roßbach, <i>Wied</i> OT Reifert Rot (OT) <i>s St Leon-Rot</i>	53547	1.379	Neuwied	RP	Tr	Adolph-Kolping-Straße	
Roth, <i>Mfr</i>	91154	23.238	Roth	BY	Eich	Kolpingstraße	
Rottenburg <i>a d Laaber</i>	84056	6.984	Landshut	BY	Reg	Adolph-Kolping-Straße	ca 1990
Rottenburg <i>a Neckar</i> OT Würmlingen ¹	72108	38.543	Tübingen	BW	Rot-S	Adolf-Kolping-Straße ²	1960
Röttinghofen (OT) <i>s Burscheid, Rheinl</i>							
Rötz	92444	3.629	Cham	BY	Reg	Adolph-Kolping-Straße	
Rüdershausen	31434	1.010	Göttingen	NS	Hil	Kolpingstraße	21.05.92
Rüdesheim	55593	2.137	Bad Kreuznach	RP	Tr	Kolpingstraße	
Rüdesheim <i>a Rh</i>	65385	10.206	Rheingau-Taunus-Kreis	HE	Lim	Adolf-Kolping-Straße	
Rülzheim	76761	7.389	Germersheim	RP	Sp	Kolpingstraße	ca 1955
Rüthen	59602	11.517	Soest	NW	Pad	Kolpingstraße	
S							
Saarbrücken OT Dudweiler	66125	190.902	Stadtverband Saarbrücken	SL	Tr	Kolpingstraße	
Saarburg, <i>Saar</i>	54439	5.945	Trier-Saarburg	RP	Tr	Kolpingweg	
Saarlouis OT Roden	66740	38.347	Saarlouis	SL	Tr	Kolpingstraße	
Saerbeck	48369	5.313	Steinfurt	NW	Mst	Kolpingstraße	
Salem, <i>Baden</i> OT Mimmenhausen	88682	9.788	Bodenseekreis	BW	Frbg	Kolpingstraße	1973
Salz, <i>Ww</i>	56414	808	Westerwaldkreis	RP	Lim	Kolpingweg	
Salzgitter OT Salzgitter-Bad Salzgitter-Bad (OT) <i>s Salzgitter</i>	38259	117.684	Kreisfreie Stadt	NS	Hil	Adolf-Kolping-Straße	
Salzkotten OT Obermtudorf	33154	21.671	Paderborn	NW	Pad	Kolpingstraße	1970
Sandhausen, <i>Baden</i>	69207	13.556	Rhein-Neckar-Kreis	BW	Frbg	Kolpingstraße	
Sankt Augustin OT Menden	53757	53.969	Rhein-Sieg-Kreis	NW	Köl	Kolpingstraße	
Sankt Ingbert	66386	40.939	Saarpfalz-Kreis	SL	Sp	Adolf-Kolping-Straße	
Sankt Katharinen <i>b Linz a Rh</i>	53562	2.632	Neuwied	RP	Tr	Kolpingstraße	
Sankt Leon-Rot OT Rot	68789	11.367	Rhein-Neckar-Kreis	BW	Frbg	Kolpingstraße	
Sankt Tönis (OT) <i>s Tönisvorst</i>							
Sankt Wendel	66606	27.431	St Wendel	SL	Tr	Kolpingstraße	
Saterland OT Scharrel OT Strücklingen	26683	10.331	Cloppenburg	NS	Mst	Kolpingplatz Kolpingstraße	1970

¹ bis zur Gemeindereform (70er J) zusätzlich:

- Kolpingstraße
- Kolpingstraße (OT Ergenzingen)

² in Kolping-Siedlung

Gemeinde	PLZ	Einwohner	Kreis/Landkreis	Land	Diözese	Straßenname	Bemerkung / Benennung
Saulgau	88348	16.161	Sigmaringen	BW	Rot-S	Kolpingstraße	1937
Schapen, <i>Emsl</i>	48480	1.926	Emsland	NS	Osn	Kolpingstraße	
Scharrel (OT) <i>s Saterland</i>							
Schermbek	46514	12.819	Wesel	NW	Mst	Kolpingstraße	
Schifferstadt	67105	18.299	Ludwigshafen	RP	Sp	Kolpingstraße	
Schladen	38315	5.233	Wolfenbüttel	NS	Hil	Adolph-Kolping- Straße	Mitte 80er J
Schloß Holte- Stukenbrock OT Stukenbrock	33758	22.693	Gütersloh	NW	Pad	Kolpingstraße	
Schmallenberg	57392	26.194	Hochsauerland- kreis	NW	Pad	Kolpingstraße ¹	1963/64
Schmelz OT Außen	66839	17.351	Saarlouis	SL	Tr	Kolpingstraße	
Schöneck, <i>Hess</i> OT Kilianstädten	61137	10.638	Main-Kinzig- Kreis	HE	Fda	Kolpingstraße	
Schönenberg- Kübelberg OT Kübelberg	66901	5.254	Kusel	RP	Sp	Kolpingstraße ²	1980
Schönwald, <i>Ofr</i>	95173	4.039	Wunsiedel i Fichtelgeb	BY	Reg	Adolph-Kolping- Straße	
Schöppingen	48624	5.985	Borken	NW	Mst	Kolpingstraße	
Schramberg	78713	19.625	Rottweil	BW	Rot-S	Adolf-Kolping- Straße ³	1955
Schrobenhausen	86529	15.278	Neuburg- Schrobenhausen	BY	Aug	Adolf-Kolping- Siedlung ⁴	
Schutterwald	77746	6.671	Ortenaukreis	BW	Frbg	Kolpingstraße	
Schwabach OT Forsthof	91126	37.307	Kreisfreie Stadt	BY	Eich	Kolpingstraße	
Schwäbisch Gmünd	73525	63.701	Ostalbkreis	BW	Rot-S	Kolpingplatz ⁵	
Schwäbisch Gmünd						Kolpingstraße ⁶	
Schwäbisch Hall	74523	33.892	Schwäbisch Hall	BW	Rot-S	Kolpingstraße	23.02.94
Schwabmünchen	86830	11.665	Augsburg	BY	Aug	Adolf-Kolping- Straße	1990
Schwagstorf (OT) <i>s Fürstenau</i> <i>b Bramsche</i>							
Schwalbach, <i>Saar</i>	66773	19.255	Saarlouis	SL	Tr	Kolpingstraße	
Schwalmtal	41366	16.114	Viersen	NW	Ac	Kolpingstraße	
Schwandorf ⁷	92421	26.894	Schwandorf	BY	Reg	Adolf-Kolping- Platz	
Schwanebeck OT Gehrenberge	16341	2.606	Bernau	BB	Berl	Kolpingstraße	
Schweich, <i>Mosel</i>	54338	5.929	Trier-Saarburg	RP	Tr	Adolf-Kolping- Straße	
Schweinfurt	97422	55.284	Kreisfreie Stadt	BY	Wü	Adolph-Kolping- Straße	
Schwelm	58332	30.905	Ennepe-Ruhr- Kreis	NW	Ess	Kolpingstraße	

¹ in Kolping-Siedlung

² früher: Talstraße

³ in Kolping-Siedlung

⁴ durchnummeriert als Straßenbezeichnung

⁵ in Diözesansiedlung

⁶ in Diözesansiedlung

⁷ Kolping-Apotheke

Gemeinde	PLZ	Einwohner	Kreis/Landkreis	Land	Diözese	Straßenname	Bemerkung / Benennung
Schwendi, <i>Württ</i>	88477	5.811	Biberach	BW	Rot-S	Kolpingstraße	Mitte/Ende 70er J
Schwenningen (OT) <i>s Villingen-Schwenningen</i>							
Schwenningen, <i>Baden</i>	72477	1.685	Sigmaringen	BW	Frbg	Kolpingstraße	
Schwetzingen	68723	21.360	Rhein-Neckar-Kreis	BW	Frbg	Kolpingstraße	
Sechtem (OT) <i>s Bornheim, Rheinl</i>							
Seckach	74743	4.220	Neckar-Odenwald-Kreis	BW	Frbg	Adolf-Kolping-Straße	
Selb	95100	19.713	Wunsiedel i Fichtelgeb	BY	Reg	Adolf-Kolping-Straße	
Seligenstadt	63500	18.415	Offenbach	HE	Mz	Kolpingstraße	
Selm	59379	25.641	Unna	NW	Mst	Kolpingstraße	
Senden, <i>Westf</i> OT Ottmarsbocholt	48308	16.696	Coesfeld	NW	Mst	Kolpingstraße	
Sendenhorst	48324	11.785	Warendorf	NW	Mst	Kolpingstraße	
Seulingen	37136	1.295	Göttingen	NS	Hil	Kolpingstraße ¹	23.08.71
Siedlinghausen <i>s Winterberg, Westf</i>							
Siegburg	53721	36.628	Rhein-Sieg-Kreis	NW	Köl	Adolf-Kolping-Platz	
Siegen	57072	111.845	Siegen-Wittgenstein	NW	Pad	Kolpingstraße	
Sieglar (OT) <i>s Troisdorf</i>							
Simbach a Inn	84359	9.962	Rottal-Inn	BY	Pas	Adolf-Kolping-Straße	
Singen, <i>Hohentwiel</i>	78224	44.402	Konstanz	BW	Frbg	Kolpingstraße	
Sinzig	53489	15.882	Ahrweiler	RP	Tr	Kolpingstraße	
Soest, <i>Westf</i>	59494	44.917	Soest	NW	Pad	Kolpingweg	
Sögel	49751	5.478	Emsland	NS	Osn	Kolpingstraße	
Solingen OT Wald	42719	166.064	Kreisfreie Stadt	NW	Köl	Adolph-Kolping-Straße ²	Mitte 50er J
Somborn (OT) <i>s Freigericht</i>							
Sontheim (OT) <i>s Heilbronn, Neckar</i>							
Spaichingen	78549	11.337	Tuttlingen	BW	Rot-S	Kolpingstraße	
Speyer	67346	49.310	Kreisfreie Stadt	RP	Sp	Kolpingstraße	
Spiesen (OT) <i>s Spiesen-Elversberg</i>							
Spiesen-Elversberg OT Spiesen	66583	15.449	Neunkirchen	SL	Tr	Adolf-Kolping-Straße	
St Hubert (OT) <i>s Kempen</i>							
Stadtlohn	48703	18.411	Borken	NW	Mst	Kolpingstraße	06.02.53
Stapelage (OT) <i>s Lage, Lippe</i>							

¹ Kolping-Kreuz Ecke Kolpingstraße / Warteweg (07.02.1986)
von der KF gestiftet

² früher: Siegesstraße

Gemeinde	PLZ	Einwohner	Kreis/Landkreis	Land	Diözese	Straßenname	Bemerkung / Benennung
Staufen, <i>Brs</i>	79219	7.099	Breisgau-Hochschwarzwald	BW	Frbg	Kolpingweg	1984
Steinach, <i>Baden</i>	77790	3.858	Ortenaukreis	BW	Frbg	Kolpingstraße	
Steinfeld, <i>Oldbg</i>	49439	7.394	Vechta	NS	Mst	Adolf-Kolping-Straße ¹	1994
Steinfeld, <i>Oldbg</i> OT Mühlen						Kolpingstraße	
Steinfurt OT Borghorst ²	48565	32.557	Steinfurt	NW	Mst	Kolpingstraße ³	20.12.46
Steinheim, <i>Westf</i>	32839	12.907	Höxter	NW	Pad	Kolpingstraße	1964
Steppach (OT) s <i>Neusäß</i>							
Sterkrade (OT) s <i>Oberhausen, Rheinl</i>							
Stetten a <i>kalten Markt</i>	72510	5.436	Sigmaringen	BW	Frbg	Kolpingstraße	
Stetten (OT) s <i>Karlstadt, M</i>							
Stift Quernheim (OT) s <i>Kirchlengern</i>							
Stockach	78333	15.173	Konstanz	BW	Frbg	Kolpingstraße	
Stolberg, <i>Rheinl</i>	52224	58.028	Aachen	NW	Ac	Kolpingstraße	
Strücklingen (OT) s <i>Saterland</i>							
Stukenbrock (OT) s <i>Schloß Holte-Stukenbrock</i>							
Stuttgart ⁴ OT Bad Cannstadt-Steinhaldenfeld	70378	594.406	Stadtkreis	BW	Rot-S	Kolpingstraße	
Südlohn	46354	8.127	Borken	NW	Mst	Kolpingstraße	
Sulzbach-Rosenberg	92237	20.437	Amberg-Sulzbach	BY	Reg	Adolf-Kolping-Straße ⁵	
Sundern, <i>Sauerl</i>	59846	28.841	Hochsauerlandkreis	NW	Pad	Adolf-Kolping-Straße ⁶	
Süßen	73079	9.964	Göppingen	BW	Rot-S	Kolpingweg	
T							
Tegernheim	93105	3.910	Regensburg	BY	Reg	Kolpingstraße	1984
Teisendorf	83317	8.457	Berchtesgadener Land	BY	M-Fs	Adolf-Kolping-Straße	

¹ früher: Kolpingstraße

² Kolping-Begegnungsstätte (18.06.1984)
Adolf-Kolping-Kindergarten (28.08.1992)
Kirchenfenster mit Portrait Adolf-Kolpings (1983)
in St. Nikodemes, Pastoratsweg 8
(Künstler Paul Weigmann, Leverkusen)

³ früher: Hermann-Göring-Straße (1933-1945)
Friedensstraße (1906-1933)

⁴ Stuttgart OT Riedenberg: Kolping-Siedlung

⁵ früher: Am Josefs haus

⁶ mit Adolph-Kolping-Bildstock

Gemeinde	PLZ	Einwohner	Kreis/Landkreis	Land	Diözese	Straßenname	Bemerkung / Benennung
Telgte	48291	18.125	Warendorf	NW	Mst	Kolpingweg ¹	
Telgte						Adolph-Kolping- Platz	1985
Tettngang	88069	16.677	Bodenseekreis	BW	Rot-S	Kolpingstraße	
Tiengen (OT) s Waldshut-Tiengen							
Titisee-Neustadt	79822	11.998	Breisgau-Hoch- schwarzwald	BW	Frbg	Adolph-Kolping- Straße	
Tögging a Inn	84513	8.867	Altötting	BY	M-Fs	Kolpingstraße ²	15.10.62
Tönisvorst OT Sankt Tönis	47918	26.955	Viersen	NW	Ac	Kolpingstraße	
Trier OT Heiligkreuz	54295	99.183	Kreisfreie Stadt	RP	Tr	Adolph-Kolping- Straße	
Troisdorf OT Sieglar	53844	67.584	Rhein-Sieg-Kreis	NW	Köl	Kolpingstraße	
Tübingen OT Hirschau	72070	83.553	Tübingen	BW	Rot-S	Adolf-Kolping- Straße	
Tuttlingen	78532	34.784	Tuttlingen	BW	Frbg	Kolpingweg	
Twist	49767	8.749	Émsland	NS	Osn	Kolpingstraße	
Twistringen	27239	11.547	Diepholz	NS	Osn	Kolpingstraße	
U							
Ubstadt (OT) s Ubstadt-Weiher							
Ubstadt-Weiher OT Ubstadt	76698	11.132	Karlsruhe	BW	Frbg	Kolpingstraße	1977
Uedem	47589	7.156	Kleve	NW	Mst	Adolf-Kolping- Straße	Jan. 1995
Uerdingen (OT) s Krefeld							
Unter-Flockenbach (OT) s Gorxheimertal							
Urexweiler (OT) s Marpingen							
Urmitz, Rh	56220	3.438	Mayen-Koblenz	RP	Tr	Kolpingstraße	
V							
Vallendar	56179	9.527	Mayen-Koblenz	RP	Tr	Kolpingstraße	ca 1968
Vechelde	38159	14.977	Peine	NS	Hil	Kolpingstraße	1992
Vechta	49377	24.645	Vechta	NS	Mst	Kolpingstraße	1970
Velbert	42551	89.643	Mettmann	NW	Köl	Kolpingstraße	
Velen	46342	10.991	Borken	NW	Mst	Kolpingstraße	1968
Verl	33415	20.772	Gütersloh	NW	Pad	Kolpingstraße	
Viechtach	94234	8.301	Regen	BY	Reg	Kolpingstraße	
Viemheim	68519	31.495	Bergstraße	HE	Mz	Adolf-Kolping- Straße	

¹ in Kolping-Siedlung (mit Kolping-Büste)

² Zusatzschild:

Adolph Kolping

* 8.12.1813 † 4.12.1865

Seligsprechung ROM 27.10.1991

Gemeinde	PLZ	Einwohner	Kreis/Landkreis	Land	Diözese	Straßenname	Bemerkung / Benennung
Viersen	41751	77.204	Viersen	NW	Ac	Kolpingstraße	17.10.30
OT Dülken							
Villingen-Schwenningen ¹	78054	81.315	Schwarzwald-Baar-Kreis	BW	Rot-S	Adolph-Kolping-Straße ²	1972
OT Schwenningen							
Vilseck	92249	6.355	Amberg-Sulzbach	BY	Reg	Kolpingstraße	1968
Vimbuch (OT) s Bühl, Baden							
Visbek	49429	8.615	Vechta	NS	Mst	Kolpingstraße	
Vöhringen, Iller	89269	12.541	Neu-Ulm	BY	Aug	Kolpingstraße	
OT Illerzell							
Volkach	97332	9.171	Kitzingen	BY	Wü	Kolpingstraße	Ende 50er J
Vollage	49599	1.674	Osnabrück	NS	Osn	Kolpingstraße	
Vreden	48691	20.264	Borken	NW	Mst	Kolpingstraße	
W							
Wachtendonk	47669	6.871	Kleve	NW	Mst	Adolf-Kolping-Straße	
Wadersloh	59329	12.524	Warendorf	NW	Mst	Kolpingstraße	
Waghäusel	68753	18.576	Karlsruhe	BW	Frbg	Kolpingstraße	
OT Kirrlach							
Wahn (OT) s Köln							
Wald (OT) s Solingen							
Waldau (OT) s Kassel							
Waldbreitbach	56588	2.088	Neuwied	RP	Tr	Adolph-Kolping-Straße	
Waldbrol	51545	17.449	Oberbergischer Kreis	NW	Köl	Adolf-Kolping-Straße	
Waldbronn, Albtal	76337	12.726	Karlsruhe	BW	Frbg	Adolf-Kolping-Straße	
OT Reichenbach							
Walderbach	93194	1.904	Cham	BY	Reg	Adolf-Kolping-Straße	17.11.86
Waldershof	95679	4.309	Tirschenreuth	BY	Reg	Kolpingstraße	60er J
Waldkirch, Brsg	79183	19.675	Emmendingen	BW	Frbg	Kolpingstraße	1960
Waldram (OT) s Wolfratshausen							
Waldshut-Tiengen	79761	22189	Waldshut	BW	Frbg	Kolpingstraße	ca 1954
OT Tiengen							
Waldstetten, Württ	73550	6.919	Ostalbkreis	BW	Rot-S	Kolpingstraße	
Wallau (OT) s Hofheim a Ts							
Walldorf, Baden	69190	14.090	Rhein-Neckar-Kreis	BW	Frbg	Kolpingstraße	
Walldüm	74731	11.116	Neckar-Odenwald-Kreis	BW	Frbg	Adolf-Kolping-Straße	
Wallenhorst	49134	22.661	Osnabrück	NS	Osn	Kolpingstraße	
Walstedde (OT) s Drensteinfurt							

¹ OT Villingen: Kolpingplatz (1958-1972)
früher: Platz an der Roten Gasse

² früher: Randenstraße

Gemeinde	PLZ	Einwohner	Kreis/Landkreis	Land	Diözese	Straßenname	Bemerkung / Benennung
Waltenhofen	87448	8.508	Oberallgäu	BY	Aug	Kolpingstraße	
Wandsbek (OT) <i>s Hamburg</i>							
Wangen i Allg	88239	25.727	Ravensburg	BW	Rot-S	Kolpingstraße	1951
Wanne (OT) <i>s Herne</i>							
Warendorf	48231	36398	Warendorf	NW	Mst	Kolpingstraße	
Warstein	59581	29.161	Soest	NW	Pad	Adolf-Kolping- Straße ¹	07.01.66
OT Beleck							
Wäschenbeuren	73116	3.382	Göppingen	BW	Rot-S	Kolpingstraße	
Weeze	47652	9.171	Kleve	NW	Mst	Kolpingstraße	
Weiden, Opf	92637	43.246	Kreisfreie Stadt	BY	Reg	Adolph-Kolping- Platz	
Weiler-Simmerberg	88171	5.753	Lindau (Bodensee)	BY	Aug	Kolpingstraße	1954/55
Weilerswist	53919	14.782	Euskirchen	NW	Köl	Kolpingstraße	
Weinheim, Bergstr	69469	42.933	Rhein-Neckar- Kreis	BW	Frbg	Kolpingstraße	Ende 50er/ Anfang 60er J
Weiskirchen (OT) <i>s Rodgau</i>							
Weismain	96260	4.828	Lichtenfels	BY	Bam	Kolpingplatz	
Weißenburg i Bayern	91781	18.087	Weißenburg- Gunzenhausen	BY	Eich	Adolph-Kolping- Straße	
Weißenthurm, Rh	56575	7.130	Mayen-Koblenz	RP	Tr	Kolpingstraße	
Welden	86465	3.225	Augsburg	BY	Aug	Kolpingstraße	1979
Wemmetsweiler (OT) <i>s Merchweiler</i>							
Wenzenbach	93173	6.398	Regensburg	BY	Reg	Kolpingstraße	
Werl	59457	30.032	Soest	NW	Pad	Kolpingstraße	
Werthe	49757	7.137	Emsland	NS	Osn	Kolpingstraße	
Werne	59368	30.103	Unna	NW	Mst	Kolpingstraße	1957
Wesel	46483	61.111	Wesel	NW	Mst	Kolpingstraße	
Wesseling, Rheinl OT Keldenich ²	50389	32.527	Erftkreis	NW	Köl		
Weßling, OB	82234	4.516	Starnberg	BY	Aug	Kolpingstraße	1960
Westerholt (OT) <i>s Herten, Westf</i>							
Westhausen, Württ	73463	5.422	Ostalbkreis	BW	Rot-S	Adolf-Kolping- Straße	14.10.73
Wettringen, Westf	48493	7.095	Steinfurt	NW	Mst	Kolpingstraße ³	
Wetzlar ⁴	35578	54.188	Lahn-Dill-Kreis	HE	Lim	Kolpingstraße	
Wevelinghoven (OT) <i>s Grevenbroich</i>							
Wiesbaden OT Bierstadt	65191	270.873	Kreisfreie Stadt	HE	Lim	Kolpingstraße	
Wiesloch	69168	24.252	Rhein-Neckar- Kreis	BW	Frbg	Kolpingstraße	Anf. 60er Jahre

¹ früher: Linhoffstraße

² Antrag gestellt

³ Zusatzschild:

Adolf Kolping

geb. 8.12.1813 gest. 4.12.1865

„Gesellenvater“ - Volkserzieher

⁴ Kolping-Siedlung (02.05.1950) PLZ 35580

Gemeinde	PLZ	Einwohner	Kreis/Landkreis	Land	Diözese	Straßenname	Bemerkung / Benennung
Wietmarschen	49835	8.342	Grafschaft-Bentheim	NS	Osn	Kolpingstraße	28.12.66
Willich	47877	44.602	Viersen	NW	Ac	Kolpingstraße	
Wilnsdorf	57234	21.246	Siegen-Wittgenstein	NW	Pad	Kolpingstraße	
Winterberg, <i>Westf</i> OT Siedlinghausen	59955	14.837	Hochsauerlandkreis	NW	Pad	Kolpingstraße	
Wipperfürth	51688	22.231	Oberbergischer Kreis	NW	Köl	Kolpingstraße	ca 1958
Wirges	56422	5.018	Westerwaldkreis	RP	Lim	Kolpingstraße	
Wissen, <i>Sieg</i>	57537	8.731	Altenkirchen (Ww)	RP	Köl	Kolpingstraße	
Wissersheim (OT) s <i>Nörvenich</i> Wittlich	54516	15.986	Bernkastel-Wittlich	RP	Tr	Am Kolpinghaus	
Wolfenbüttel	38302	53.812	Wolfenbüttel	NS	Hil	Kolpingstraße	
Wolframs-Eschenbach	91639	2.401	Ansbach	BY	Eich	Adolph-Kolping-Gasse ¹	Herbst 1984
Wolfratshausen OT Waldram	82515	15.789	Bad Tölz-Wolfratshausen	BY	M-Fs	Kolpingplatz	
Worms	67547	79.155	Kreisfreie Stadt	RP	Mz	Kolpingstraße	
Wünnenberg OT Fürstenberg	33181	10.916	Paderborn	NW	Pad	Kolpingstraße	
Wuppertal OT Elberfeld ²	42103	386.625	Kreisfreie Stadt	NW	Köl	Kolpingstraße	
Wurmlingen (OT) s <i>Rottenburg a Neckar</i>							
Würselen	52146	35.124	Aachen	NW	Ac	Kolpingstraße	
Würzburg	97070	128.875	Kreisfreie Stadt	BY	Wü	Kolpingstraße	
X							
Xanten	46509	17.504	Wesel	NW	Mst	Kolpingstraße	
Z							
Zimdorf	90513	22.708	Fürth	BY	Bam	Kolpingweg	ca 1980
Zornheim	55270	3.215	Mainz-Bingen	RP	Mz	Kolpingstraße	
Zülpich OT Hoven	53909	18.103	Euskirchen	NW	Köl	Adolf-Kolping-Straße	Nov. 1969
Zusmarshausen	86441	5.371	Augsburg	BY	Aug	Kolpingstraße	1945
Zweibrücken, <i>Pf</i> ³	66482	35.704	Kreisfreie Stadt	RP	SP		
Zwickau	08058	107.988	Stadtkreis	SN	Mdbg	Kolpingstraße	

¹ früher: Neue Gasse² Kolping-Seniorenhaus³ Antrag gestellt




Glasbaustein in einem Hochhaus in Hamburg, Eulenkamp

Kolping-Denkmal vor der Minoritenkirche in Köln

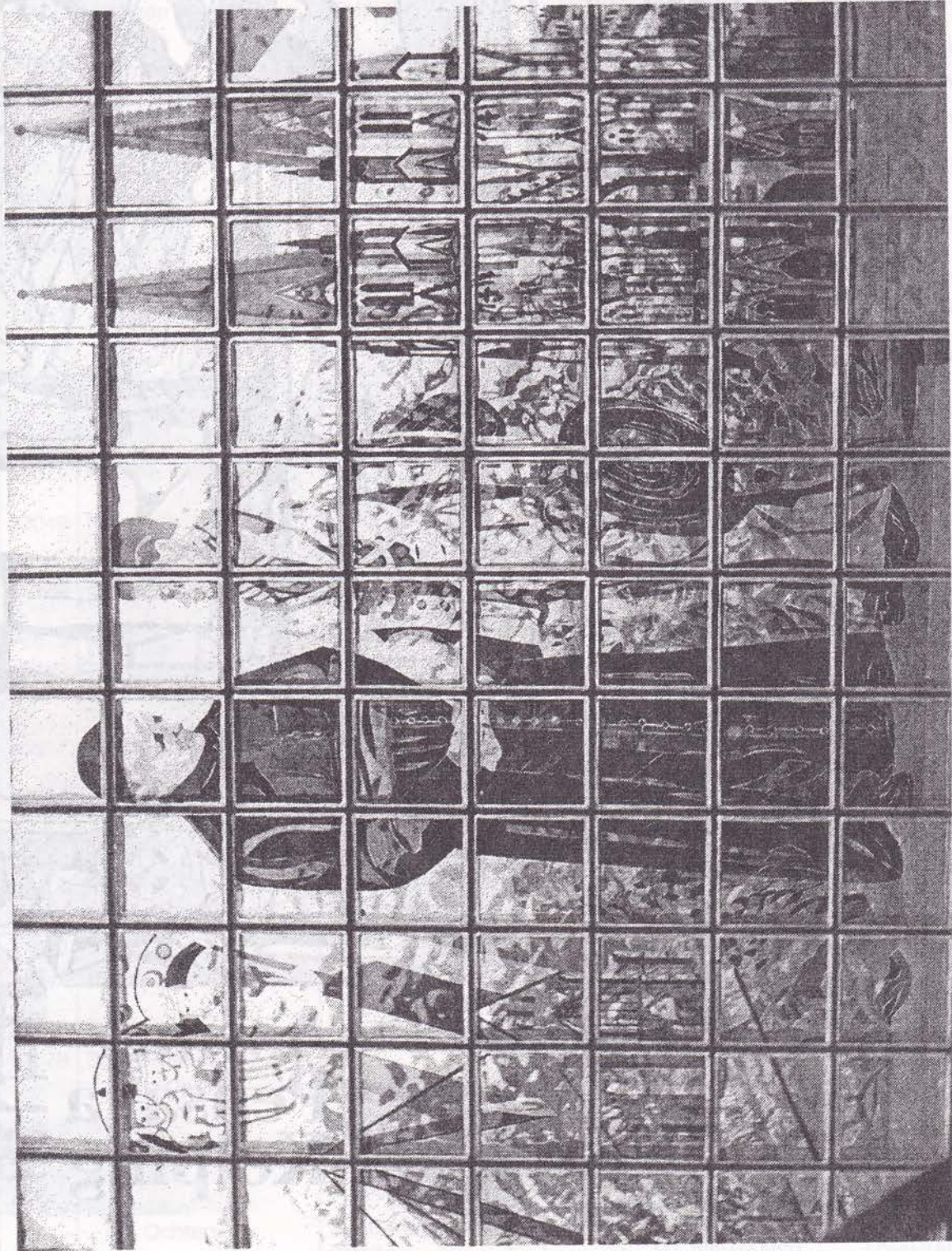
Abbildung	Titel	Ort	Material	Maße	Hersteller	Datum
-----------	-------	-----	----------	------	------------	-------

1
2
3
4
5
6
7
8
9
10
11
12
13
14
15
16
17
18
19
20
21
22
23
24
25
26
27
28
29
30
31
32
33
34
35
36
37
38
39
40
41
42
43
44
45
46
47
48
49
50



Köln
St. Severin
Fenster


Fenster in St. Severin, Köln



Glasbausteine in einem Hochhaus in Hamburg, Eulenkamp

1001	1002	1003	1004	1005	1006	1007	1008	1009	1010	1011	1012	1013	1014	1015	1016	1017	1018	1019	1020	1021	1022	1023	1024	1025	1026	1027	1028	1029	1030	1031	1032	1033	1034	1035	1036	1037	1038	1039	1040	1041	1042	1043	1044	1045	1046	1047	1048	1049	1050	1051	1052	1053	1054	1055	1056	1057	1058	1059	1060	1061	1062	1063	1064	1065	1066	1067	1068	1069	1070	1071	1072	1073	1074	1075	1076	1077	1078	1079	1080	1081	1082	1083	1084	1085	1086	1087	1088	1089	1090	1091	1092	1093	1094	1095	1096	1097	1098	1099	1100	1101	1102	1103	1104	1105	1106	1107	1108	1109	1110	1111	1112	1113	1114	1115	1116	1117	1118	1119	1120	1121	1122	1123	1124	1125	1126	1127	1128	1129	1130	1131	1132	1133	1134	1135	1136	1137	1138	1139	1140	1141	1142	1143	1144	1145	1146	1147	1148	1149	1150	1151	1152	1153	1154	1155	1156	1157	1158	1159	1160	1161	1162	1163	1164	1165	1166	1167	1168	1169	1170	1171	1172	1173	1174	1175	1176	1177	1178	1179	1180	1181	1182	1183	1184	1185	1186	1187	1188	1189	1190	1191	1192	1193	1194	1195	1196	1197	1198	1199	1200
------	------	------	------	------	------	------	------	------	------	------	------	------	------	------	------	------	------	------	------	------	------	------	------	------	------	------	------	------	------	------	------	------	------	------	------	------	------	------	------	------	------	------	------	------	------	------	------	------	------	------	------	------	------	------	------	------	------	------	------	------	------	------	------	------	------	------	------	------	------	------	------	------	------	------	------	------	------	------	------	------	------	------	------	------	------	------	------	------	------	------	------	------	------	------	------	------	------	------	------	------	------	------	------	------	------	------	------	------	------	------	------	------	------	------	------	------	------	------	------	------	------	------	------	------	------	------	------	------	------	------	------	------	------	------	------	------	------	------	------	------	------	------	------	------	------	------	------	------	------	------	------	------	------	------	------	------	------	------	------	------	------	------	------	------	------	------	------	------	------	------	------	------	------	------	------	------	------	------	------	------	------	------	------	------	------	------	------	------	------	------	------	------	------	------	------	------	------	------	------

Gläserne Steine in einem Hochhaus in Hamburg, Entwerfer: mb



Assim
Pensava
Kolping

Fenster in: Igreja São Paulo (Brasilien)
Künstler: Lorenz Johannes Heilmayr

Numerische Reihenfolge

PLZ	Gemeinde	Straßenname	PLZ	Gemeinde	Straßenname
02625	Bautzen	Kolpingstraße	31683	Obernkirchen	Kolpingstraße
03046	Cottbus	Adolph-Kolping-Straße	32049	Herford	Kolpingstraße
04209	Leipzig OT Grünau	Kolpingweg	32429	Minden, <i>Westf</i>	Kolpingweg
08058	Zwickau	Kolpingstraße	32549	Bad Oeynhausen	Kolpingweg
12589	Berlin OT Reinickendorf	Kolpingplatz	32584	Löhne OT Mennighüffen	Adolph-Kolping-Straße
16341	Schwanebeck OT Gehrenberge	Kolpingstraße	32657	Lemgo	Kolpingstraße
17034	Neubrandenburg OT Monckeshoff	Adolf-Kolping-Straße	32791	Lage, <i>Lippe</i> OT Stapelage	Kolpingstraße
21629	Neu Wulmstorf	Kolpingweg	32839	Steinheim, <i>Westf</i>	Kolpingstraße
22049	Hamburg OT Wandsbek	Kolpingweg	33100	Paderborn	Adolf-Kolping-Straße
26133	Oldenburg, <i>Oldbg</i> OT Bümmerstede	Kolpingstraße	33106	OT Elsen	Kolpingplatz
26676	Barßel	Kolpingstraße	33129	Delbrück OT Westenholz	Adolf-Kolping-Straße Zum Kolpinghaus
26683	Saterland OT Scharrel OT Strücklingen	Kolpingplatz Kolpingstraße	33154	Salzkotten OT Obermtudorf	Kolpingstraße
26817	Rhauderfehn	Adolf-Kolping-Straße	33161	Hövelhof	Kolpingstraße
26871	Papenburg OT Aschendorf	Kolpingstraße	33175	Bad Lippspringe	Adolf-Kolping-Straße
26892	Dörpen	Kolpingplatz	33181	Wünnenberg OT Fürstenberg	Kolpingstraße
26892	Heede, <i>Ems</i>	Kolpingstraße	33278	Kirchlengern OT Stift Quernheim	Kolpingstraße
26899	Rhede, <i>Ems</i>	Kolpingstraße	33330	Gütersloh	Kolpingstraße
26906	Dersum	Kolpingplatz	33378	Rheda-Wiedenbrück OT Rheda	Kolpingstraße
26909	Neubörger	Kolpingstraße	33397	Rietberg OT Neuenkirchen	Kolpingstraße
27239	Twistringern	Kolpingstraße	33415	Verl	Kolpingstraße
27578	Bremerhaven OT Lehe	Kolpingstraße	33428	Harsewinkel OT Greffen	Kolpingstraße
28195	Bremen	Kolpingstraße	33442	Herzebrock-Clarholz OT Herzebrock	Kolpingstraße
30455	Hannover	Kolpingstraße	33449	Längenberg OT Benteler	Kolpingstraße
31139	Hildesheim OT Ochtersum	Adolf-Kolping-Straße	33758	Schloß Holte-Stukenbrock OT Stukenbrock	Kolpingstraße
31177	Harsum	Adolf-Kolping-Straße	34123	Kassel OT Waldau	Kolpingstraße
31224	Peine	Kolpingstraße	34434	Borgentreich OT Matzungen	Kolpingstraße
31434	Rüdershausen	Kolpingstraße	35043	Marburg	Kolpingstraße
31480	Hessisch Oldendorf	Adolf-Kolping-Straße	35119	Rosenthal, <i>Hess</i> OT Osterwick	Kolpingweg
			35578	Wetzlar	Kolpingstraße

PLZ	Gemeinde	Straßenname
36041	Fulda	Kolpingstraße
36115	Ehrenberg, <i>Rhön</i>	Kolpingstraße
36115	Hilders	Kolpingstraße
36119	Neuhof	Kolpingstraße
36137	Großenlüder	Kolpingstraße
36251	Bad Hersfeld	Kolpingstraße
37115	Duderstadt	Kolpingstraße
37136	Seulingen	Kolpingstraße
37434	Bilshausen	Adolf-Kolping-Ring
37434	Gieboldehausen	Kolpingstraße
37434	Krebeck	Kolpingstraße
37434	Rhumspringe	Kolpingstraße
37671	Höxter	Adolf-Kolping-Straße
37688	Beverungen OT Amelunxen	Kolpingstraße
38159	Vechelde	Kolpingstraße
38259	Salzgitter OT Salzgitter-Bad	Adolf-Kolping-Straße
38302	Wolfenbüttel	Kolpingstraße
38315	Schladen	Adolph-Kolping-Straße
38642	Goslar OT Ohlhof	Kolpingweg
40477	Düsseldorf OT Pempelfort	Kolpingplatz
40593	Düsseldorf OT Garath	Adolf-Kolping-Straße
40667	Meerbusch	Kolpingstraße
40721	Hilden	Kolpingstraße
40764	Langenfeld, <i>Rheinl</i>	Kolpingstraße
40878	Ratingen	Kolpingstraße
41063	Mönchengladbach	Adolf-Kolping-Straße
41334	Nettetal	Adolf-Kolping-Straße
41352	Korschenbroich OT Eickerend	Adolf-Kolping-Straße Kolpingstraße
41363	Jüchen	Kolpingweg
41366	Schwalmtal	Kolpingstraße
41462	Neuss	Kolpingstraße
41515	Grevenbroich OT Wevelinghoven	An der Kolping-schule
41516	Grevenbroich	Kolpingstraße
41539	Dormagen	Adolf-Kolping-Straße
41564	Kaarst	Kolpingstraße

PLZ	Gemeinde	Straßenname
41751	Viersen OT Dülken	Kolpingstraße
41812	Erkelenz	Adolf-Kolping-Hof
41836	Hückelhoven	Kolpingstraße
42103	Wuppertal OT Elberfeld	Kolpingstraße
42477	Radevormwald	Kolpingstraße
42551	Velbert	Kolpingstraße
42579	Heiligenhaus	Kolpingstraße
42719	Solingen OT Wald	Adolph-Kolping-Straße
42857	Remscheid OT Güldenwerth	Kolpingstraße
44137	Dortmund	Kolpingstraße
44532	Lünen	Kolpingstraße
44649	Herne OT Wanne	Kolpingstraße
44805	Bochum OT Hiltrop	Kolpingplatz
45329	Essen, <i>Ruhr</i> OT Altenessen-Nord	Kolpingstraße
45472	Mülheim a d <i>Ruhr</i>	Kolpingstraße
45657	Recklinghausen	Kolpingstraße
45701	Herten, <i>Westf</i> OT Westerholt	Kolpingstraße
45711	Datteln	Kolpingstraße
45721	Haltern, <i>Westf</i> OT Flaesheim	Kolpingstraße
45768	Marl, <i>Westf</i> OT Beckhöfen	Kolpingstraße
45879	Gelsenkirchen	Kolpingstraße
45964	Gladbeck	Kolpingstraße
46145	Oberhausen, <i>Rheinl</i> OT Sterkrade	Kolpingstraße
46236	Bottrop	Adolf-Kolping-Straße Kolpingplatz
46286	Dorsten OT Lembeck	Kolpingstraße
46325	Borken, <i>Westf</i>	Kolpingstraße
46342	Velen	Kolpingstraße
46348	Raesfeld	Kolpingstraße
46354	Südlohn	Kolpingstraße
46359	Heiden	Adolf-Kolping-Straße
46399	Bocholt	Kolpingstraße
46414	Rhede, <i>Westf</i>	Kolpingstraße
46446	Emmerich	Kolpingstraße
46459	Rees	Kolpingstraße
46483	Wesel	Kolpingstraße
46499	Hamminkeln	Kolpingstraße

PLZ	Gemeinde	Straßenname	PLZ	Gemeinde	Straßenname
46509	Xanten	Kolpingstraße	48485	Neuenkirchen	Kolpingstraße
46514	Schermbeck	Kolpingstraße	48493	Wettringen, <i>Westf</i>	Kolpingstraße
46535	Dinslaken	Kolpingstraße	48496	Hopsten	Kolpingstraße
47166	Duisburg OT Alt-Hamborn	Kolpingstraße	48529	Nordhorn	Kolpingstraße
47179	Duisburg OT Aldenrade	Kolpingstraße	48565	Steinfurt OT Borghorst	Kolpingstraße
47495	Rheinberg	Kolpingstraße	48599	Gronau OT Epe	Kolpingstraße
47533	Kleve, <i>Niederrh</i>	Kolpingstraße	48607	Ochtrup	Kolpingstraße
47574	Goch	Adolf-Kolping- Straße	48612	Horstmar	Kolpingstraße
47589	Uedem	Adolf-Kolping- Straße	48619	Heek	Kolpingstraße
47608	Geldern	Kolpingstraße	48624	Schöppingen	Kolpingstraße
47623	Kevelaer	Adolf-Kolping- Straße	48629	Metelen	Kolpingstraße
47647	Kerken	Kolpingstraße	48653	Coesfeld	Kolpingstraße
47652	Weeze	Kolpingstraße	48683	Ahaus OT Alstätte	Kolpingweg Kolpingstraße
47669	Wachtendonk	Adolf-Kolping- Straße	48691	Vreden	Kolpingstraße
47829	Krefeld OT Uerdingen	Kolpingstraße	48703	Stadtlohn	Kolpingstraße
47877	Willich	Kolpingstraße	48712	Gescher	Kolpingstraße
47906	Kempen OT St. Hubert	Adolf-Kolping- Straße	48727	Billerbeck, <i>Westf</i>	Kolpingstraße
47918	Tönisvorst OT Sankt Tönis	Kolpingstraße	48734	Reken OT Groß Reken	Kolpingstraße
47929	Grefrath	Kolpingstraße	48739	Legden	Kolpingstraße
48147	Münster, <i>Westf</i>	Kolpingstraße	49047	Osnabrück	Kolpingstraße
48231	Warendorf	Kolpingstraße	49124	Georgsmarienhütte	Kolpingstraße
48249	Dülmen	Adolf-Kolping- Straße	49134	Wallenhorst	Kolpingstraße
48268	Greven, <i>Westf</i>	Kolpingstraße	49170	Hagen a <i>Teutoburgerw</i>	Kolpingstraße
48282	Emsdetten	Kolpingstraße	49176	Hilter a <i>Teutoburger Wald</i>	Kolpingstraße
48291	Telgte	Kolpingweg Adolph-Kolping- Platz	49179	Ostercappeln	Adolf-Kolping- Straße
48301	Nottuln	Kolpingstraße	49191	Belm	Kolpingstraße
48308	Senden, <i>Westf</i> OT Ottmarsbocholt	Kolpingstraße	49196	Bad Laer	Kolpingstraße
48317	Drensteinfurt OT Walstedde	Kolpingstraße	49205	Hasbergen	Kolpingstraße
48324	Sendenhorst	Kolpingstraße	49219	Glandorf	Kolpingstraße
48329	Havixbeck	Kolpingstraße	49326	Melle	Kolpingstraße
48341	Altenberge, <i>Westf</i>	Kolpingstraße	49377	Vechta	Kolpingstraße
48346	Ostbevern	Kolpingstraße	49393	Lohne, <i>Oldbg</i>	Kolpingstraße
48351	Everswinkel	Kolpingstraße	49401	Damme, <i>Dümmer</i>	Kolpingstraße
48366	Laer	Kolpingweg	49413	Dinklage	Kolpingstraße
48369	Saerbeck	Kolpingstraße	49424	Goldenstedt OT Lütten	Adolf-Kolping- Straße Kolpingstraße
48431	Rheine	Kolpingstraße	49429	Visbek	Kolpingstraße
48477	Hörstel	Kolpingstraße	49439	Steinfeld, <i>Oldbg</i> OT Mühlen	Adolf-Kolping- Straße Kolpingstraße
48480	Schapen, <i>Emsl</i>	Kolpingstraße	49456	Bakum	Adolf-Kolping- Straße
			49497	Mettingen, <i>Westf</i>	Kolpingstraße
			49509	Recke	Kolpingstraße

PLZ	Gemeinde	Straßenname	PLZ	Gemeinde	Straßenname
49525	Lengerich, <i>Westf</i>	Kolpingstraße	50667	Köln	Kolpingplatz
49577	Ankum	Kolpingstraße	51147	Köln OT Wahn	Adolph-Kolping- Straße
	OT Eggermühlen	Kolpingstraße			Kolpingstraße
	OT Kettenkamp	Kolpingstraße	51379	Leverkusen	
49584	Fürstenau <i>b Bramsche</i>		51399	Burscheid, <i>Rheinl</i> OT Rötzinghofen	Adolph-Kolping- Straße
	OT Schwagsdorf	Kolpingstraße			Kolpingstraße
49586	Neuenkirchen <i>b Bramsche</i>	Kolpingstraße	51469	Bergisch Gladbach	Kolpingstraße
49593	Bersenbrück	Kolpingstraße	51519	Odenthal	Adolf-Kolping- Straße
49594	Alfhausen	Kolpingstraße	51545	Waldbröl	Adolf-Kolping- Straße
49597	Rieste	Adolf-Kolping- Straße	51597	Morsbach, <i>Sieg</i>	Adolf-Kolping- Straße
49599	Vollage	Kolpingstraße	51688	Wipperfürth	Kolpingstraße
49624	Lönigen	Kolpingstraße	51789	Lindlar OT Frielingsdorf	Adolph-Kolping- Straße
49681	Garrel	Adolf-Kolping- Straße	52078	Aachen	Kolpingstraße
49685	Emstek OT Bühren	Kolpingstraße	52134	Herzogenrath	Kolpingstraße
49688	Lastrup	Kolpingstraße	52146	Würselen	Kolpingstraße
49699	Lindern, <i>Oldbg</i>	Kolpingstraße	52224	Stolberg, <i>Rheinl</i>	Kolpingstraße
49716	Meppen	Kolpingstraße	52249	Eschweiler, <i>Rheinl</i>	Kolpingstraße
49733	Haren, <i>Ems</i> OT Emmeln	Kolpingplatz Kolpingstraße	52349	Düren	Kolpingstraße
49740	Haselünne	Kolpingstraße	52372	Kreuzau	Kolpingstraße
49744	Geeste	Kolpingstraße	52382	Niederzier	Kolpingweg
49751	Sögel	Kolpingstraße	52388	Nörvenich OT Wissersheim	Kolpingstraße
49757	Werthe	Kolpingstraße	52399	Merzenich	Kolpingstraße
49762	Lathen	Kolpingplatz	52477	Alsdorf, <i>Rheinl</i>	Adolf-Kolping- Straße
49767	Twist	Kolpingstraße	52499	Baesweiler	Kolpingstraße
49770	Herzlake	Kolpingstraße	52511	Geilenkirchen	Kolpingweg
49774	Lähden	Kolpingstraße	52525	Heinsberg, <i>Rheinl</i>	Kolpingstraße
49809	Lingen, <i>Ems</i> OT Laxten	Kolpingstraße	53121	Bonn OT Eendenich	Kolpingstraße
49832	Beesten	Kolpingstraße	53332	Bornheim, <i>Rheinl</i> OT Sechtem	Kolpingweg
49835	Wietmarschen	Kolpingstraße	53340	Meckenheim, <i>Rheinl</i>	Adolf-Kolping- Straße
49844	Bawinkel	Kolpingstraße	53359	Rheinbach	Kolpingstraße
50126	Bergheim, <i>Erf</i> OT Büsdorf	Kolpingstraße Adolf-Kolping- Straße	53474	Bad Neuenahr- Ahrweiler OT Ahrweiler	Kolpingstraße
50171	Kerpen, <i>Rheinl</i>	Kolpingstraße	53489	Sinzig	Kolpingstraße
50181	Bedburg	Kolpingstraße	53498	Bad Breisig	Adolf-Kolping- Straße
50189	Elsdorf, <i>Rheinl</i>	Kolpingstraße	53545	Linz a Rh	Adolf-Kolping- Straße
50226	Frechen	Kolpingplatz Adolf-Kolping- Straße	53547	Roßbach, <i>Wied</i> OT Reifert	Adolph-Kolping- Straße
50321	Brühl, <i>Rheinl</i>	Kolpingplatz	53557	Bad Honningen	Kolpingstraße
50354	Hürth, <i>Rheinl</i> OT Efferen	Kolpingstraße	53562	Sankt Katharinen <i>b Linz a Rh</i>	Kolpingstraße
50374	Erfstadt OT Köttingen	Kolpingstraße			
50389	Wesseling, <i>Rheinl</i> OT Keldenich	Antrag gestellt			

PLZ	Gemeinde	Straßenname	PLZ	Gemeinde	Straßenname
53639	Königswinter OT Oberdollendorf	Adolf-Kolping- Straße	56218	Mülheim-Kärlich OT Kärlich	Kolpingstraße
53721	Siegburg	Adolf-Kolping- Platz	56220	OT Mülheim	Kolpingplatz
53757	Sankt Augustin OT Menden	Kolpingstraße	56220	Kaltenengers	Kolpingstraße
53773	Hennef, <i>Sieg</i>	Kolpingstraße	56220	Kettig	Kolpingstraße
53797	Lohmar	Adolf-Kolping- Straße	56220	Urmitz, <i>Rh</i>	Kolpingstraße
53844	Troisdorf OT Sieglar	Kolpingstraße	56235	Ransbach-Baumbach	Kolpingstraße
53859	Niederkassel OT Mondorf	Adolf-Kolping- Straße	56294	Gappenach	Kolpingstraße
53879	Euskirchen	Kolpingstraße	56410	Montabaur	Kolpingstraße
53894	Mechernich	Kolpingstraße	56414	Salz, <i>Ww</i>	Kolpingweg
53909	Zülpich OT Hoven	Adolf-Kolping- Straße	56422	Wirges	Kolpingstraße
53919	Weilerswist	Kolpingstraße	56566	Neuwied	Kolpingstraße
54295	Trier OT Heiligkreuz	Adolph-Kolping- Straße	56575	Weißenthurm, <i>Rh</i>	Kolpingstraße
54329	Konz OT Karthaus	Adolf-Kolping- Straße	56588	Waldbreitbach	Adolph-Kolping- Straße
54338	Schweich, <i>Mosel</i>	Adolf-Kolping- Straße	56598	Rheinbrohl	Kolpingstraße
54439	Saarburg, <i>Saar</i>	Kolpingweg	56599	Leutesdorf	Kolpingstraße
54441	Hermeskeil	Adolf-Kolping- Straße	56626	Andemach	Kolpingstraße
54450	Freudenburg	Kolpingstraße	56637	Plaidt	Kolpingstraße
54516	Wittlich	Am Kolpinghaus	56642	Kruft	Kolpingplatz
54595	Prüm	Kolpingstraße	56645	Nickenich	Kolpingstraße
55116	Mainz	Adolf-Kolping- Straße	56727	Mayen	Kolpingstraße
55232	Alzey	Adolf-Kolping- Ring	56729	Ettringen, <i>Eifel</i>	Kolpingstraße
55270	Zornheim	Kolpingstraße	56743	Mendig	Kolpingstraße
55283	Nierstein	Kolpingstraße	56751	Polch	Kolpingstraße
55411	Bingen a <i>Rh</i>	Adolf-Kolping- Straße	57072	Siegen	Kolpingstraße
55430	Oberwesel, <i>Rh</i>	Adolph-Kolping- Platz	57234	Wilnsdorf	Kolpingstraße
55545	Bad Kreuznach	Kolpingstraße	57290	Neunkirchen, <i>Siegerl</i>	Kolpingstraße
55593	Rüdesheim	Kolpingstraße	57299	Burbach, <i>Siegerl</i>	Kolpingstraße
55599	Gau-Bickelheim	Kolpingstraße	57368	Lennestadt	Kolpingstraße
55606	Kim, <i>Nahe</i>	Kolpingweg	57392	Schmallenberg	Kolpingstraße
56073	Koblenz a <i>Rh</i>	Kolpingstraße	57462	Olpe, <i>Biggensee</i>	Kolpingstraße
56112	Lahnstein	Adolph-Kolping- Ufer	57489	Drolshagen	Kolpingstraße
56179	Vallendar	Kolpingstraße	57518	Betzdorf, <i>Sieg</i>	Kolpingplatz
56203	Höhr-Grenzhausen	Kolpingweg	57537	Wissen, <i>Sieg</i>	Kolpingstraße
56204	Hillscheid	Kolpingstraße	57548	Kirchen, <i>Sieg</i>	Adolf-Kolping- Straße
			57555	Brabach, <i>Sieg</i>	Adolf-Kolping- Straße
			57627	Hachenburg	Adolf-Kolping- Straße
			58119	Hagen, <i>Westf</i> OT Hohenlimburg	Kolpingstraße
			58332	Schwelm	Kolpingstraße
			58642	Iserlohn OT Letmathe	Kolpingstraße
			58675	Hemer	Adolf-Kolping- Straße
			58706	Menden, <i>Sauerl</i>	Kolpingstraße

PLZ	Gemeinde	Straßenname
58730	Fröndenberg	Kolpingstraße
58802	Balve	Kolpingstraße
59065	Hamm, <i>Westf</i>	Kolpingstraße
59174	Kamen, <i>Westf</i>	Kolpingstraße
59227	Ahlen, <i>Westf</i>	Kolpingstraße
59269	Beckum OT Neubeckum	Adolf-Kolping- Straße
59302	Oelde OT Lette	Kolpingstraße
59320	Ennigerloh OT Ostfeldel	Kolpingstraße
59329	Wadersloh	Kolpingstraße
59348	Lüdinghausen	Kolpingstraße
59368	Werne	Kolpingstraße
59379	Selm	Kolpingstraße
59387	Ascheberg, <i>Westf</i>	Kolpingstraße
59394	Nordkirchen	Kolpingstraße
59399	Olfen	Kolpingweg
59439	Holzwickede	Kolpingstraße
59457	Werl	Kolpingstraße
59494	Soest, <i>Westf</i>	Kolpingweg
59505	Bad Sassendorf	Kolpingweg
59519	Möhnesee OT Körbecke	Kolpingstraße
59555	Lippstadt	Kolpingstraße
59581	Warstein OT Belecke	Adolf-Kolping- Straße
59590	Geseke	Kolpingstraße
59602	Rüthen	Kolpingstraße
59609	Anröchte	Adolf-Kolping- Straße
59759	Amsberg	Kolpingstraße
59846	Sundem, <i>Sauerl</i>	Adolf-Kolping- Straße
59872	Meschede	Kolpingstraße
59939	Olsberg	Kolpingstraße
59955	Winterberg, <i>Westf</i> OT Siedlinghausen	Kolpingstraße
61118	Bad Vilbel	Adolf-Kolping- Straße
61137	Schöneck, <i>Hess</i> OT Kilianstädten	Kolpingstraße
61231	Bad Nauheim OT Nieder-Mörlen	Kolpingweg
61350	Bad Homburg <i>v d Höhe</i> OT Kirdorf	Kolpingstraße
61440	Oberursel, <i>Ts</i>	Kolpingstraße
61476	Kronberg <i>i Ts</i>	Adolph-Kolping- Weg

PLZ	Gemeinde	Straßenname
63075	Offenbach <i>a M</i> OT Bürgel	Adolf-Kolping- Platz
63110	Rodgau OT Weiskirchen	Kolpingstraße
63150	Heusenstamm	Kolpingstraße
63165	Mühlheim <i>a M</i> OT Lämmerspiel	Kolpingstraße
63179	Obertshausen OT Hausen	Kolpingstraße
63263	Neu-Isenburg	Adolph-Kolping- Straße
63322	Rödermark OT Ober-Roden	Adolf-Kolping- Straße
63456	Hanau OT Klein-Auheim	Kolpingstraße
63477	Maintal OT Dörmingheim	Kolpingstraße
63486	Bruchköbel	Kolpingstraße
63500	Seligenstadt	Kolpingstraße
63512	Hainburg	Adolph-Kolping- Straße
63579	Freigericht OT Altenmittlau OT Neuses OT Somborn	Kolpingstraße Kolpingstraße Kolpingstraße
63619	Bad Orb	Kolpingweg
63739	Aschaffenburg	Kolpingstraße
63768	Hösbach	Kolpingstraße
63773	Goldbach, <i>Ufr</i>	Kolpingstraße
63791	Karlstein <i>a M</i> OT Karlburg	Kolpingplatz Kolpingstraße
63801	Kleinstheim	Kolpingstraße
63814	Mainaschaff	Kolpingstraße
63849	Leidersbach	Kolpingstraße
63897	Miltenberg	Kolpingstraße
63906	Erlenbach <i>a M</i>	Kolpingstraße
63920	Großheubach	Kolpingstraße
63927	Bürgstadt	Kolpingstraße
64291	Darmstadt OT Arheiligen	Kolpingweg
64319	Pfungstadt	Adolf-Kolping- Straße
64521	Groß-Gerau	Adolf-Kolping- Straße
64569	Nauheim	Adolf-Kolping- Straße
64579	Gemsheim	Kolpingweg
64625	Bensheim	Adolf-Kolping- Straße
64646	Heppenheim, <i>Bergstr</i>	Kolpingstraße
64653	Lorsch, <i>Hess</i>	Kolpingstraße
64658	Fürth, <i>Odenw</i>	Kolpingstraße
64807	Dieburg	Kolpingstraße

PLZ	Gemeinde	Straßenname
65191	Wiesbaden OT Bierstadt	Kolpingstraße
65239	Hochheim a M	Kolpingstraße
65343	Eltville a Rh	Kolpingstraße
65375	Oestrich-Winkel	Adolf-Kolping- Straße
65385	Rüdesheim a Rh	Adolf-Kolping- Straße
65391	Lorch, Rheingau	Kolpingstraße
65399	Kiedrich, Rheingau	Kolpingring
65439	Flörsheim a M	Kolpingstraße
65451	Kelsterbach	Kolpingstraße
65462	Ginsheim- Gustavsurg OT Gustavsburg	Kolpingstraße
65549	Limburg a d Lahn	Kolpingstraße
65589	Hadamar, Ww	Kolpingstraße
65604	Elz, Ww	Kolpingstraße
65719	Hofheim a Ts OT Wallau	Adolf-Kolping- Straße
65812	Bad Soden a Ts	Kolpingstraße
65934	Frankfurt a M OT Nied	Kolpingstraße
66125	Saarbrücken OT Dudweiler	Kolpingstraße
66299	Friedrichsthal, Saar	Kolpingweg
66346	Püttlingen	Adolf-Kolping- Straße
66386	Sankt Ingbert	Adolf-Kolping- Straße
66450	Bexbach	Kolpingstraße
66482	Zweibrücken, Pf	Antrag gestellt
66497	Contwig	Kolpingstraße
66540	Neunkirchen, Saar	Adolf-Kolping- Straße
66564	Ottweiler	Adolf-Kolping- Weg
66583	Spiesen-Elversberg OT Spiesen	Adolf-Kolping- Straße
66589	Merchweiler OT Wemmetsweiler	Kolpingstraße
66606	Sankt Wendel	Kolpingstraße
66629	Freisen	Kolpingstraße
66640	Namborn OT Eisweiler	Kolpingstraße
66646	Marpingen OT Urexweiler	Kolpingstraße
66663	Merzig OT Brotdorf	Adolf-Kolping- Straße
66701	Beckingen OT Dүppenweiler	Kolpingstraße
66740	Saarlouis OT Roden	Kolpingstraße
66773	Schwalbach, Saar	Kolpingstraße

PLZ	Gemeinde	Straßenname
66780	Rehlingen-Siersburg OT Rehlingen	Kolpingstraße
66839	Schmelz OT Außen	Kolpingstraße
66849	Landstuhl Landstuhl	Kolpingplatz Kolpingstraße
66862	Kindsbach, Pf	Kolpingstraße
66901	Schönenberg- Kübelberg OT Kübelberg	Kolpingstraße
66954	Pirmasens	Kolpingstraße
67071	Ludwigshafen a Rh OT Oggersheim	Adolf-Kolping- Straße
67105	Schifferstadt	Kolpingstraße
67147	Forst a d Weinstraße	Kolpingstraße
67227	Frankenthal, Pf	Kolpingstraße
67246	Dirmstein	Kolpingstraße
67258	Heßheim OT Beindersheim	Kolpingstraße
67278	Bockenheim a d Weinstraße	Kolpingstraße
67346	Speyer	Kolpingstraße
67433	Neustadt a d Weinstr	Adolf-Kolping- Straße
67547	Worms	Kolpingstraße
67655	Kaiserslautern	Adolph-Kolping- Platz
67731	Otterbach OT Lampertsmühle	Kolpingstraße
68165	Mannheim	Kolpingstraße
68519	Viemheim	Adolf-Kolping- Straße
68526	Ladenburg	Kolpingstraße
68535	Edingen- Neckarhausen OT Edingen	Kolpingstraße
68647	Biblis	Kolpingstraße
68723	Schwetzingen	Kolpingstraße
68753	Waghäusel OT Kirrlach	Kolpingstraße
68766	Hockenheim	Kolpingstraße
68775	Ketsch, Rh	Kolpingstraße
68782	Brühl, Baden	Kolpingstraße
68789	Sankt Leon-Rot OT Rot	Kolpingstraße
68794	Oberhausen-Rhein- hausen	Kolpingstraße
68799	Reilingen	Kolpingstraße
69168	Wiesloch	Kolpingstraße
69181	Leimen, Baden	Kolpingstraße
69190	Walldorf, Baden	Kolpingstraße
69207	Sandhausen, Baden	Kolpingstraße

PLZ	Gemeinde	Straßenname	PLZ	Gemeinde	Straßenname
69234	Dielheim OT Horrenberg	Kolpingstraße	73479	Ellwangen, <i>Jagst</i>	Kolpingweg
69242	Mühlhausen, <i>Kraichgau</i>	Kolpingstraße	73525	Schwäbisch Gmünd	Kolpingplatz Kolpingstraße
69254	Malsch <i>b Wiesloch</i>	Kolpingstraße	73550	Waldstetten, <i>Württ</i>	Kolpingstraße
69469	Weinheim, <i>Bergstr</i>	Kolpingstraße	74081	Heilbronn, <i>Neckar</i> OT Sontheim	Kolpingstraße
69493	Hirschberg <i>a d Bergstr</i>	Kolpingstraße	74172	Neckarsulm	Kolpingstraße
69509	Mörtenbach	Adolf-Kolping- Straße	74177	Bad Friedrichshall	Kolpingstraße
69517	Gorxheimetal OT Unter-Flockenbach	Adolf-Kolping- Straße	74229	Oedheim	Kolpingstraße
70378	Stuttgart OT Bad Cannstadt- Steinhaldenfeld	Kolpingstraße	74254	Offenau, <i>Württ</i>	Kolpingstraße
70736	Fellbach, <i>Württ</i> OT Oeffingen	Kolpingweg Kolpingstraße	74321	Bietigheim-Bissingen OT Metterzimmern	Kolpingstraße
71229	Leonberg, <i>Württ</i>	Adolf-Kolping- Weg	74523	Schwäbisch Hall	Kolpingstraße
72070	Tübingen OT Hirschau	Adolf-Kolping- Straße	74564	Crailsheim	Kolpingstraße
72108	Rottenburg <i>a Neckar</i> OT Würmlingen	Adolf-Kolping- Straße	74706	Osterburken	Adolf-Kolping- Straße
72250	Freudenstadt	Kolpingstraße	74722	Buchen, <i>Odenw</i>	Adolf-Kolping- Straße
72351	Geislingen <i>b Balingen</i>	Kolpingstraße	74731	Walldürn	Adolf-Kolping- Straße
72477	Schwenningen, <i>Baden</i>	Kolpingstraße	74736	Hardheim, <i>Odenw</i>	Kolpingstraße
72510	Stetten <i>a kalten Markt</i>	Kolpingstraße	74743	Seckach	Adolf-Kolping- Straße
72636	Frickenhausen	Kolpingstraße	74746	Höpfingen	Kolpingstraße
72770	Reutlingen	Adolf-Kolping- Straße	74821	Mosbach, <i>Baden</i>	Adolf-Kolping- Straße
73033	Göppingen OT Reusch	Adolf-Kolping- Platz Adolf-Kolping- Straße	74831	Gundelsheim	Kolpingstraße
73072	Donzdorf	Adolf-Kolping- Straße	74842	Billigheim, <i>Baden</i>	Adolf-Kolping- Straße
73079	Süßen	Kolpingweg	74861	Neudenu	Kolpingstraße
73116	Wäschenbeuren	Kolpingstraße	75015	Bretten, <i>Baden</i> OT Büchig	Kolpingstraße
73312	Geislingen <i>a d Steige</i>	Kolpingweg	75031	Eppingen	Kolpingstraße
73333	Gingen <i>a d Fils</i>	Kolpingweg	75175	Pforzheim	Kolpingstraße
73372	Esslingen <i>a Neckar</i> OT Hohenkreuz	Kolpingstraße	76137	Karlsruhe, <i>Baden</i>	Kolpingplatz
73433	Aalen	Kolpingstraße	76275	Ettlingen	Adolf-Kolping- Straße
73441	Bopfingen OT Baldern OT Oberdorf	Kolpingstraße Kolpingweg	76287	Rheinstetten, <i>Baden</i> OT Mörsch	Kolpingstraße
73447	Oberkochen	Adolph-Kolping- Straße	76316	Malsch	Kolpingstraße
73463	Westhausen, <i>Württ</i>	Adolf-Kolping- Straße	76327	Pfinztal OT Berghausen	Kolpingstraße
			76337	Waldbronn, <i>Albtal</i> OT Reichenbach	Adolf-Kolping- Straße
			76456	Kuppenheim	Kolpingstraße
			76467	Bietigheim, <i>Baden</i>	Kolpingstraße
			76532	Baden-Baden OT Haueneberstein	Kolpingstraße
			76571	Gaggenau	Kolpingstraße
			76669	Bad Schönborn OT Langenbrücken	Kolpingstraße
			76676	Graben-Neudorf OT Neudorf	Kolpingstraße

PLZ	Gemeinde	Straßenname
76684	Östringen OT Unter-Flockenbach	Kolpingstraße
76689	Karlsdorf-Neuthard OT Karlsdorf	Kolpingstraße
76694	Forst, <i>Baden</i>	Kolpingstraße
76698	Ubstadt-Weiher OT Ubstadt	Kolpingstraße
76707	Hambrücken	Kolpingstraße
76709	Kronau, <i>Baden</i>	Kolpingstraße
76726	Germersheim	Kolpingplatz
76756	Bellheim	Kolpingstraße
76761	Rülzheim	Kolpingstraße
76767	Hagenbach, <i>Pfalz</i>	Kolpingstraße
76831	Göcklingen	Kolpingstraße
76846	Hauenstein, <i>Pf</i>	Kolpingstraße
76863	Herxheim <i>b Landau, Pf</i>	Kolpingstraße
76870	Kandel, <i>Pf</i>	Kolpingstraße
77656	Offenburg	Kolpingstraße
77704	Oberkirch	Adolf-Kolping- Straße
77716	Haslach <i>i Kinzigtal</i>	Kolpingstraße
77723	Gengenbach	Kolpingstraße
77743	Neuried	Kolpingstraße
77746	Schutterwald	Kolpingstraße
77790	Steinach, <i>Baden</i>	Kolpingstraße
77794	Lautenbach, <i>Renchtal</i>	Adolf-Kolping- Straße
77815	Bühl, <i>Baden</i> OT Vimbuch	Kolpingstraße
77855	Achem, <i>Baden</i>	Kolpingstraße
77933	Lahr, <i>Schwarzw</i>	Kolpingstraße
77948	Friesenheim, <i>Baden</i>	Kolpingstraße
77955	Ettenheim	Kolpingstraße
78054	Villingen-Schwenningen OT Schwenningen	Adolph-Kolping- Straße
78166	Donaueschingen	Adolf-Kolping- Straße
78183	Hüfingen	Adolf-Kolping- Straße
78224	Singen, <i>Hohentwiel</i>	Kolpingstraße
78239	Rielasingen- Worblingen	Kolpingstraße
78315	Radolfzell <i>a Bodensee</i>	Kolpingstraße
78333	Stockach	Kolpingstraße
78532	Tuttlingen	Kolpingweg
78549	Spaichingen	Kolpingstraße
78642	Konstanz	Kolpingweg
78652	Deißlingen, <i>Neckar</i>	Kolpingstraße
78655	Dünningen, <i>Württ</i>	Adolf-Kolping- Straße

PLZ	Gemeinde	Straßenname
78713	Schramberg	Adolf-Kolping- Straße
79115	Freiburg <i>i Breisgau</i>	Kolpingstraße
79183	Waldkirch, <i>Brsq</i>	Kolpingstraße
79189	Bad Krozingen	Kolpingstraße
79206	Breisach <i>a Rh</i>	Kolpingstraße
79219	Staufen, <i>Brsq</i>	Kolpingweg
79336	Herbolzheim, <i>Brsq</i>	Kolpingstraße
79346	Endingen <i>a Kaiserstuhl</i>	Adolph-Kolping- Straße
79423	Heitersheim	Kolpingstraße
79539	Lörrach	Kolpingstraße
79618	Rheinfelden, <i>Baden</i>	Kolpingstraße
79713	Bad Säckingen	Kolpingstraße
79761	Waldshut-Tiengen OT Tiengen	Kolpingstraße
79787	Lauchringen	Kolpingstraße
79822	Titisee-Neustadt	Adolph-Kolping- Straße
79903	Collenberg OT Fechenbach	Kolpingstraße
80336	München	Adolf-Kolping- Straße
82041	Oberhaching	Kolpingring Kolpingweg
82223	Eichenau	Kolpingweg
82234	Weßling, <i>OB</i>	Kolpingstraße
82256	Fürstfeldbruck	Adolf-Kolping- Straße
82515	Wolfratshausen OT Waldram	Kolpingplatz
83043	Bad Aibling	Kolpingstraße
83317	Teisendorf	Adolf-Kolping- Straße
83435	Bad Reichenhall	Adolph-Kolping- Straße Adolph-Kolping- Weg
83607	Holzkirchen, <i>OB</i> OT Haid	Adolf-Kolping- Straße
84028	Landshut	Kolpingstraße
84056	Rottenburg <i>a d Laaber</i>	Adolph-Kolping- Straße
84061	Ergoldsbach	Adolph-Kolping- Straße
84066	Mallersdorf-Pfaffen- berg	Adolf-Kolping- Straße
84085	Langquaid	Kolpingstraße
84140	Gangkofen	Adolf-Kolping- Straße
84347	Pfarrkirchen, <i>NB</i>	Kolpingstraße

PLZ	Gemeinde	Straßenname
84359	Simbach <i>a Inn</i>	Adolf-Kolping-Straße
84453	Mühldorf <i>a Inn</i>	Adolph-Kolping-Straße
84503	Altötting	Kolpingstraße
84513	Töging <i>a Inn</i>	Kolpingstraße
84524	Neuötting	Kolpingstraße
84533	Markt, <i>Inn</i>	Kolpingstraße
85049	Ingolstadt, <i>Donau</i>	Adolf-Kolping-Platz Adolf-Kolping-Straße
85072	Eichstätt, <i>Bay</i>	Kolpingstraße
85221	Dachau	Kolpingstraße
85250	Altomünster	Adolph-Kolping-Gasse
85276	Pfaffenhofen <i>a d Ilm</i>	Kolpingstraße
85290	Geisenfeld	Kolpingstraße
85356	Freising OT Haching	Adolf-Kolping-Straße
85368	Moosburg <i>a d Isar</i>	Kolpingstraße
85375	Neufahrn <i>b Freising</i>	Kolpingstraße
85435	Erding OT Altenerding	Adolf-Kolping-Straße
85560	Ebersberg OT Moosstafffeld	Kolpingstraße
85567	Grafring	Adolf-Kolping-Straße
85570	Markt Schwaben	Kolpingweg
85737	Ismaning	Adolf-Kolping-Straße
86199	Augsburg OT Göggingen	Adolf-Kolping-Straße
86316	Friedberg, <i>Bay</i>	Kolpingstraße
86356	Neusäß OT Steppach	Kolpingstraße
86368	Gersthofen	Kolpingstraße
86415	Mering, <i>Schwab</i>	Adolf-Kolping-Straße
86420	Diedorf, <i>Schwab</i>	Adolph-Kolping-Straße
86441	Zusmarshausen	Kolpingstraße
86465	Welden	Kolpingstraße
86529	Schrobenhausen	Adolf-Kolping-Siedlung
86551	Aichach	Kolpingstraße
86609	Donauwörth	Adolph-Kolping-Straße
86633	Neuburg <i>a d Donau</i>	Adolf-Kolping-Straße
86807	Buchloe	Kolpingstraße
86830	Schwabmünchen	Adolf-Kolping-Straße

PLZ	Gemeinde	Straßenname
86899	Landsberg <i>a Lech</i>	Adolf-Kolping-Straße
87439	Kempten, <i>Allg</i>	Kolpingstraße
87448	Waltenhofen	Kolpingstraße
87459	Pfronten	Kolpingstraße
87463	Dietmannsried	Kolpingring
87488	Betzigau	Kolpingweg
87509	Immenstadt <i>i Allg</i>	Kolpingstraße
87600	Kaufbeuren	Adolf-Kolping-Straße
87700	Memmingen	Kolpingweg
87724	Ottobeuren	Kolpingstraße
87727	Babenhausen Markt, <i>Schwab</i>	Kolpingstraße
87740	Buxheim <i>b Memmingen</i>	Kolpingstraße
87764	Legau	Kolpingstraße
88046	Friedrichshafen	Kolpingstraße
88069	Tettnang	Kolpingstraße
88171	Weiler-Simmerberg	Kolpingstraße
88178	Heimenkirch	Kolpingstraße
88212	Ravensburg	Adolf-Kolping-Straße
88213	OT Oberzell	Kolpingstraße
88239	Wangen <i>i Allg</i>	Kolpingstraße
88326	Aulendorf, <i>Württ</i>	Kolpingstraße
88348	Saulgau	Kolpingstraße
88400	Biberach <i>a d Riß</i>	Kolpingstraße
88410	Bad Wurzach	Kolpingstraße
88477	Schwendi, <i>Württ</i>	Kolpingstraße
88605	Meßkirch	Kolpingstraße
88682	Salem, <i>Baden</i> OT Mimmenhausen	Kolpingstraße
89233	Neu-Ulm OT Pfuhl	Kolpingstraße
89257	Illertissen	Adolf-Kolping-Straße
89269	Vöhringen, <i>Iller</i> OT Illerzell	Kolpingstraße
89415	Lauingen, <i>Donau</i>	Kolpingstraße
90402	Nürnberg	Kolpinggasse
90513	Zirndorf	Kolpingweg
90522	Oberasbach OT Kreutles	Kolpingstraße
90584	Allersberg	Kolpingstraße
90768	Fürth, <i>Bay</i> OT Oberfürberg	Kolpingstraße
91056	Erlangen OT Büchenbach	Kolpingweg

PLZ	Gemeinde	Straßenname
91074	Herzogenaaurach	Adolf-Kolping-Straße
91077	Neunkirchen <i>a Brand</i>	Adolf-Kolping-Straße
91126	Schwabach OT Forstthof	Kolpingstraße
91154	Roth, <i>Mfr</i>	Kolpingstraße
91183	Abenberg	Kolpingstraße
91301	Forchheim, <i>Ofr</i>	Kolpingplatz
91550	Dinkelsbühl	Adolph-Kolping-Platz
91639	Wolframs-Eschenbach	Adolph-Kolping-Gasse
91781	Weißenburg <i>i Bayern</i>	Adolph-Kolping-Straße
92237	Sulzbach-Rosenberg	Adolf-Kolping-Straße
92242	Hirschau, <i>Opf</i>	Kolpingstraße
92249	Vilseck	Kolpingstraße
92421	Schwandorf	Adolf-Kolping-Platz
92439	Bodenwöhr	Kolpingstraße
92444	Rötz	Adolph-Kolping-Straße
92526	Oberviechtach	Adolf-Kolping-Straße
92637	Weiden, <i>Opf</i>	Adolph-Kolping-Platz
92690	Pressath	Kolpingstraße
92708	Mantel	Adolf-Kolping-Straße
93047	Regensburg	Adolph-Kolping-Straße
93087	Alteglofsheim	Adolph-Kolping-Straße
93093	Donaustauf	Kolpingstraße
93105	Tegernheim	Kolpingstraße
93113	Burglengenfeld	Adolf-Kolping-Straße
93138	Lappersdorf OT Hainsacker	Kolpingstraße
93142	Maxhütte-Haidhof	Adolf-Kolping-Straße
93149	Nittenau	Kolpingstraße
93155	Hemau	Adolf-Kolping-Ring
93173	Wenzenbach	Kolpingstraße
93194	Walderbach	Adolf-Kolping-Straße
93437	Furth <i>i Wald</i>	Adolph-Kolping-Straße

PLZ	Gemeinde	Straßenname
94234	Viechtach	Kolpingstraße
94327	Bogen, <i>NB</i>	Adolf-Kolping-Straße
94419	Reisbach, <i>NB</i>	Adolph-Kolping-Straße
94424	Arnstorf	Kolpingstraße
94453	Deggendorf	Kolpingstraße
95032	Hof, <i>Saale</i>	Kolpingshöhe
95100	Selb	Adolf-Kolping-Straße
95173	Schönwald, <i>Ofr</i>	Adolph-Kolping-Straße
95444	Bayreuth	Kolpingstraße
95615	Marktredwitz OT Brand	Kolpingplatz Kolpingstraße
95659	Arzberg, <i>Ofr</i>	Kolpingstraße
95666	Mitterteich	Kolpingstraße
95679	Waldershof	Kolpingstraße
96050	Bamberg	Adolf-Kolping-Straße
96260	Weismain	Kolpingplatz
96317	Kronach	Kolpingstraße
97070	Würzburg	Kolpingstraße
97332	Volkach	Kolpingstraße
97337	Dettelbach <i>a M</i>	Kolpingstraße
97422	Schweinfurt	Adolph-Kolping-Straße
97437	Haßfurt	Kolpingstraße
97616	Bad Neustadt <i>a d Saale</i>	Kolpingstraße
97688	Bad Kissingen	Kolpingstraße
97725	Elfershausen	Adolf-Kolping-Straße
97737	Gemünden <i>a M</i>	Kolpingstraße
97753	Karlstadt, <i>M</i> OT Stetten	Kolpingstraße
97769	Bad Brückenau	Adolf-Kolping-Platz
97816	Lohr <i>a M</i>	Adolf-Kolping-Straße Kolpingplatz
97828	Marktheidenfeld	Adolf-Kolping-Straße
98559	Oberhof	Kolpingweg

Einteilung der nach Adolph Kolping benannten Straßen nach Organisationseinheiten

Die nach Adolph Kolping benannten Straßen und Plätze liegen in verschiedenen Regionen der Bundesrepublik Deutschland. Die folgenden Zusammenstellungen ermöglichen einen Überblick in den jeweiligen Organisationseinheiten gelegenen KOLPING-Straßen nach politischen und kirchenrechtlichen Abgrenzungen.

Politische Abgrenzungen

BADEN-WÜRTTEMBERG (140)

Stadtkreise (7) mit 7 Nennungen

Baden-Baden	1	Mannheim	1
Freiburg	1	Pforzheim	1
Heilbronn	1	Stuttgart	1
Karlsruhe	1		

Landkreise (29) mit 133 Nennungen

Biberach	2	Ostalbkreis	9
Bodenseekreis	3	Rastatt	4
Böblingen	1	Ravensburg	5
Breisgau-Hochschwarzwald	5	Rems-Murr-Kreis	2
Emmendingen	3	Reutlingen	1
Esslingen	2	Rhein-Neckar-Kreis	17
Freudenstadt	1	Rottweil	3
Göppingen	7	Schwäbisch-Hall	2
Heilbronn	7	Schwarzwald-Baar-Kreis	3
Karlsruhe	16	Sigmaringen	4
Konstanz	5	Tübingen	2
Lörrach	2	Tuttlingen	2
Ludwigsburg	1	Waldshut	3
Neckar-Odenwald-Kreis	8	Zollalbkreis	1
Ortenaukreis	12		

BAYERN (155)

Stadtkreise (19) mit 21 Nennungen

Aschaffenburg	1	Landshut	1
Augsburg	1	Memmingen	1
Bamberg	1	München	1
Bayreuth	2	Nürnberg	1
Erlangen	1	Regensburg	1
Fürth	1	Schwabach	1
Hof	1	Schweinfurt	1
Ingolstadt	2	Weiden	1
Kaufbeuren	1	Würzburg	1
Kempten	1		

Landkreise (55) mit 134 Nennungen

Aaichach-Friedberg	3	Landshut	2
Altötting	4	Lichtenfels	1
Amberg-Sulzbach	3	Lindau (Bodensee)	2
Ansbach	2	Main-Spessart	5
Aschaffenburg	5	Miesbach	1
Augsburg	6	Miltenberg	6
Bad Kissingen	4	Mühdorf a Inn	1
Bad Tölz-Wolfratshausen	1	München	3
Berchtesgadener Land	3	Neu-Ulm	3
Cham	3	Neuburg-Schrobenhausen	2
Dachau	2	Neustadt a d Waldnaab	2
Deggendorf	1	Oberallgäu	4
Dillingen a d Donau	1	Ostallgäu	2
Dingolfing-Landau	1	Pfaffenhofen	2
Donau-Ries	1	Regen	1
Ebersberg	3	Regensburg	6
Eichstätt	1	Rhön-Grabfeld	1
Erding	1	Rosenheim	1
Erlangen-Höchstadt	1	Roth	3
Forchheim	2	Rottal-Inn	4
Freising	3	Schwandorf	6
Fürstenfeldbruck	2	Starnberg	1
Fürth	2	Straubing-Bogen	2
Haßberge	1	Tirschenreuth	2
Kelheim	1	Unterallgäu	4
Kitzingen	2	Weißenburg-Gunzenhausen	1
Kronach	1	Wunsiedel i Fichtelgebirge	5
Landsberg a Lech	1		

BERLIN (1)

Kreisfreie Stadt (1) mit 1 Nennung

Berlin	1		
--------	---	--	--

BRANDENBURG (2)

Stadtkreis (1) mit 1 Nennung

Cottbus	1		
---------	---	--	--

Landkreis (1) mit 1 Nennung

Bernau	1		
--------	---	--	--

BREMEN (2)

Kreisfreie Städte (2) mit 2 Nennungen

Bremen	1	Bremerhaven	1
--------	---	-------------	---

HAMBURG (1)

Kreisfreie Stadt (1) mit 1 Nennung

Hamburg	1		
---------	---	--	--

HESSEN (62)

Kreisfreie Städte (5) mit 5 Nennungen

Darmstadt	1	Offenbach	1
Frankfurt	1	Wiesbaden	1
Kassel	1		

Landkreise (15) mit 57 Nennungen

Bergstraße	8	Main-Kinzig-Kreis	8
Darmstadt-Dieburg	2	Main-Taunus-Kreis	4
Fulda	5	Marburg-Biedenkopf	1
Groß-Gerau	5	Offenbach	8
Hersfeld-Rotenburg	1	Rheingau-Taunus-Kreis	5
Hochtaunuskreis	3	Waldeck-Frankenberg	1
Lahn-Dill-Kreis	1	Wetteraukreis	2
Limburg-Weilburg	3		

MECKLENBURG-VORPOMMERN (1)

Stadtkreis (1) mit 1 Nennung

Neubrandenburg	1		
----------------	---	--	--

NIEDERSACHSEN (82)

Kreisfreie Städte (4) mit 4 Nennungen

Hannover	1	Osnabrück	1
Oldenburg	1	Salzgitter	1

Landkreise (15) mit 78 Nennungen

Cloppenburg	8	Hildesheim	2
Diepholz	1	Leer	1
Emsland	20	Osnabrück	19
Goslar	1	Peine	2
Göttingen	7	Schaumburg	1
Grafschaft-Bentheim	2	Vechta	10
Hameln-Pyrmont	1	Wolfenbüttel	2
Harburg	1		

NORDRHEIN-WESTFALEN (232)

Kreisfreie Städte (22) mit 26 Nennungen

Aachen	1	Heme	1
Bochum	1	Köln	2
Bonn	1	Krefeld	1
Bottrop	2	Leverkusen	1
Dortmund	1	Mönchengladbach	1
Duisburg	2	Mülheim a d Ruhr	1
Düsseldorf	2	Münster	1
Essen	1	Oberhausen	1
Gelsenkirchen	1	Remscheid	1
Hagen / Westf	1	Solingen	1
Hamm, Westf	1	Wuppertal	1

Noch NORDRHEIN-WESTFALEN

Landkreise (31) mit 206 Nennungen

Aachen	6	Minden-Lübbecke	2
Borken	16	Neuss	9
Coesfeld	10	Oberbergischer Kreis	5
Düren	5	Olpe	3
Ennepe-Ruhr-Kreis	1	Paderborn	8
Erfdkreis	10	Recklinghausen	7
Euskirchen	4	Rhein-Sieg-Kreis	10
Gütersloh	8	Rhein.-Bergischer-Kreis	3
Heinsberg	4	Siegen-Wittgenstein	4
Herford	3	Soest	9
Hochsauerlandkreis	6	Steinfurt	17
Höxter	4	Unna	6
Kleve	10	Viersen	7
Lippe	2	Warendorf	12
Märkischer Kreis	4	Wesel	6
Mettmann	5		

RHEINLAND-PFALZ (86)

Kreisfreie Städte (10) mit 10 Nennungen

Frankenthal	1	Speyer	1
Kaiserslautern	1	Neustadt a d Weinstraße	1
Koblenz	1	Pirmasens	1
Ludwigshafen	1	Trier	1
Mainz	1	Worms	1

Landkreise (20) mit 75 Nennungen

Ahrweiler	3	Ludwigshafen	2
Altenkirchen (Ww)	5	Mainz-Bingen	3
Alzey-Worms	2	Mayen-Koblenz	16
Bad Dürkheim	3	Neuwied	8
Bad Kreuznach	3	Pirmasens	2
Bernkastel-Wittlich	1	Rhein-Hunsrück-Kreis	1
Bitburg-Prüm	1	Rhein-Lahn-Kreis	1
Germersheim	5	Südliche Weinstraße	2
Kaiserslautern	4	Trier-Saarburg	5
Kusel	1	Westerwaldkreis	7

SAARLAND (19 Nennungen)

Landkreise (6) mit 19 Nennungen

Merzig-Wadern	2	Saarpfalz-Kreis	2
Neunkirchen	4	St Wendel	4
Saarlouis	4	Stadtverband Saarbrücken	3

SACHSEN (3)

Stadtkreise (2) mit 2 Nennungen

Leipzig	1	Zwickau	1
---------	---	---------	---

Landkreis (1) mit 1 Nennung

Bautzen	1		
---------	---	--	--

THÜRINGEN (1)

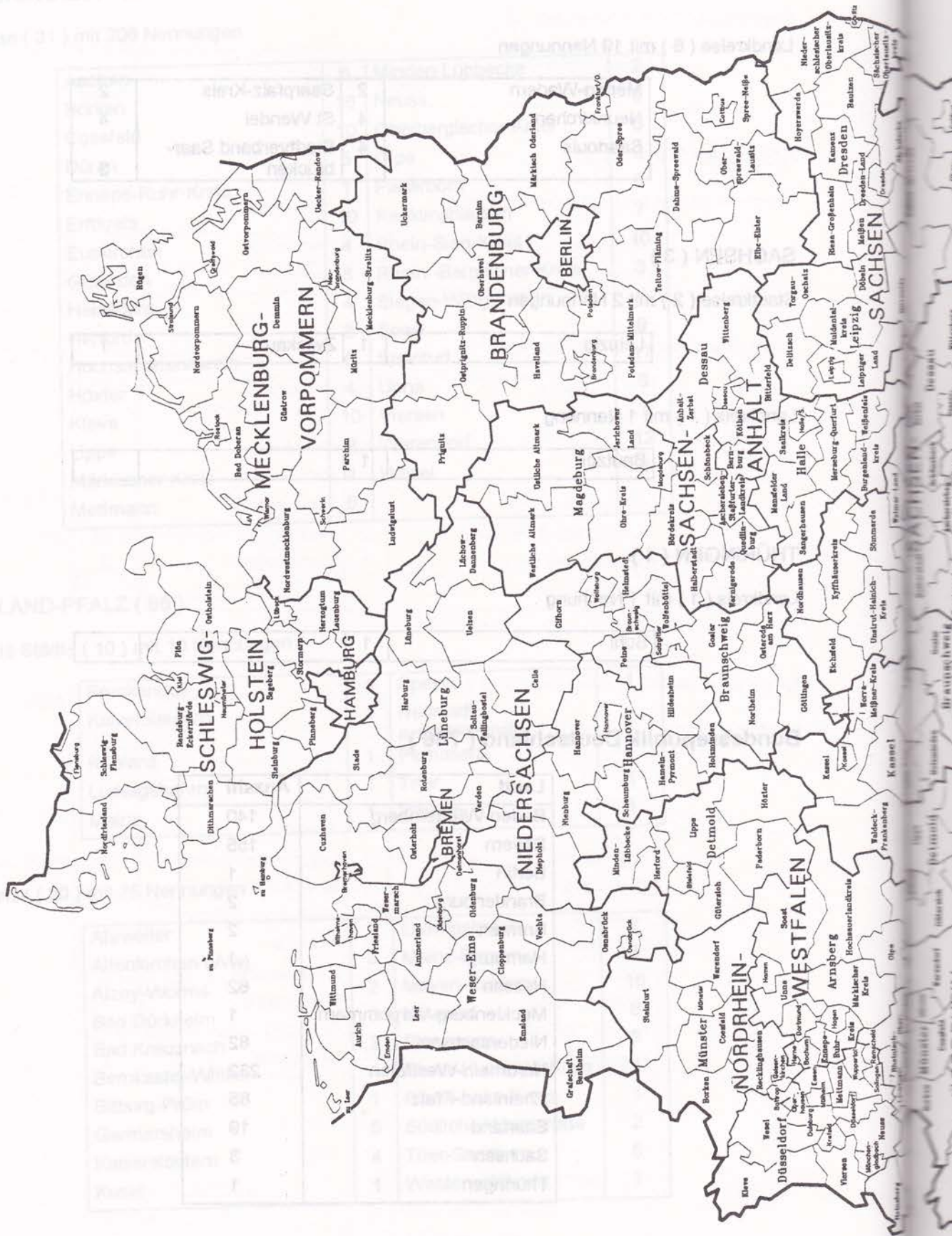
Landkreis (1) mit 1 Nennung

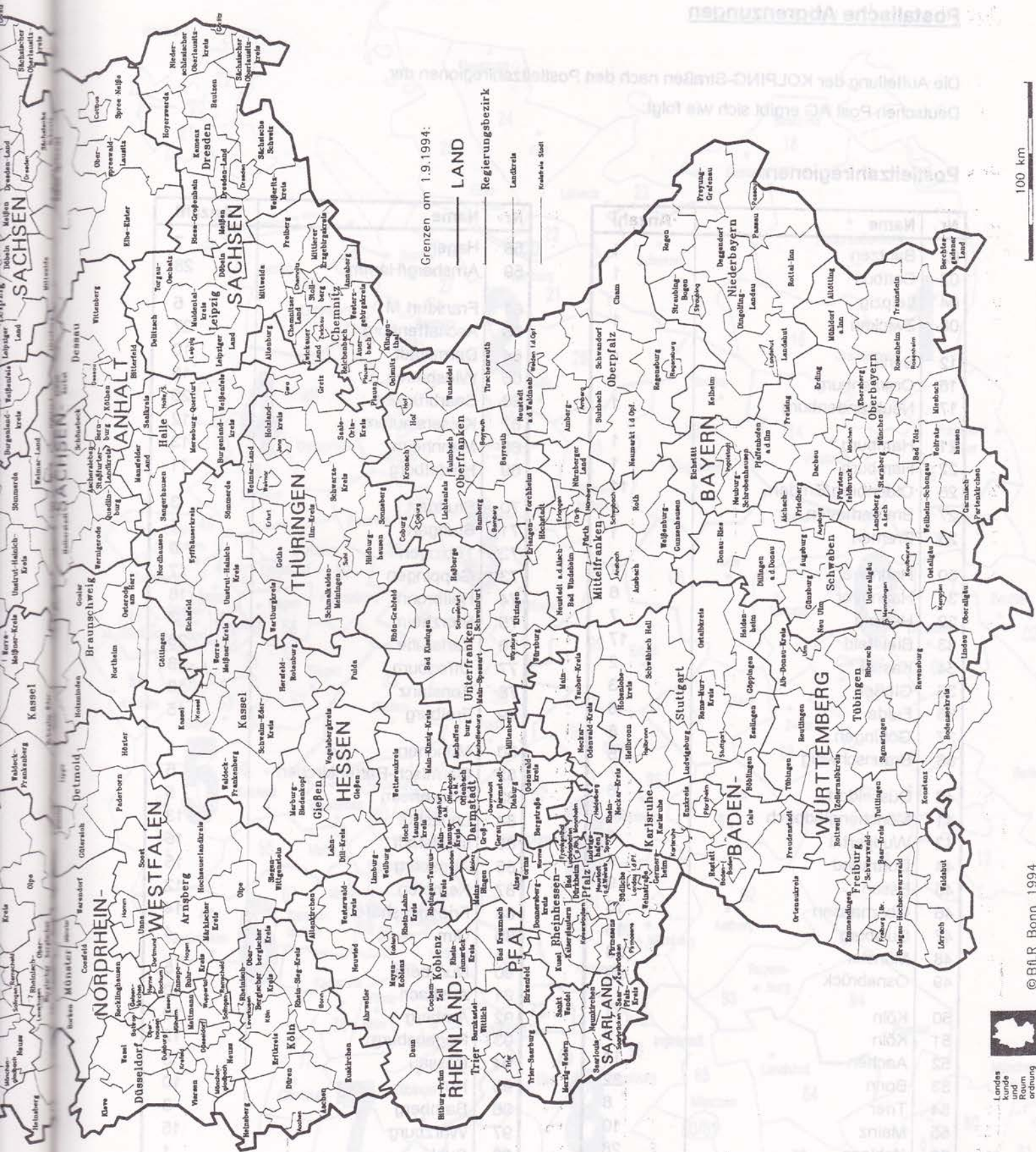
Suhl	1		
------	---	--	--

Bundesrepublik Deutschland (786)

Land	Anzahl
Baden-Württemberg	140
Bayern	155
Berlin	1
Brandenburg	2
Bremen	2
Hamburg	1
Hessen	62
Mecklenburg-Vorpommern	1
Niedersachsen	82
Nordrhein-Westfalen	232
Rheinland-Pfalz	85
Saarland	19
Sachsen	3
Thüringen	1

Verwaltungsgrenzen der Bundesrepublik Deutschland





Grenzen am 1.9.1994:

- LAND
- Regierungsbezirk
- Landkreis
- Kreisfreie Stadt

100 km

© BfLR Bonn 1994



Länder
Landkreise
Kreisfreie
Städte

Postalische Abgrenzungen

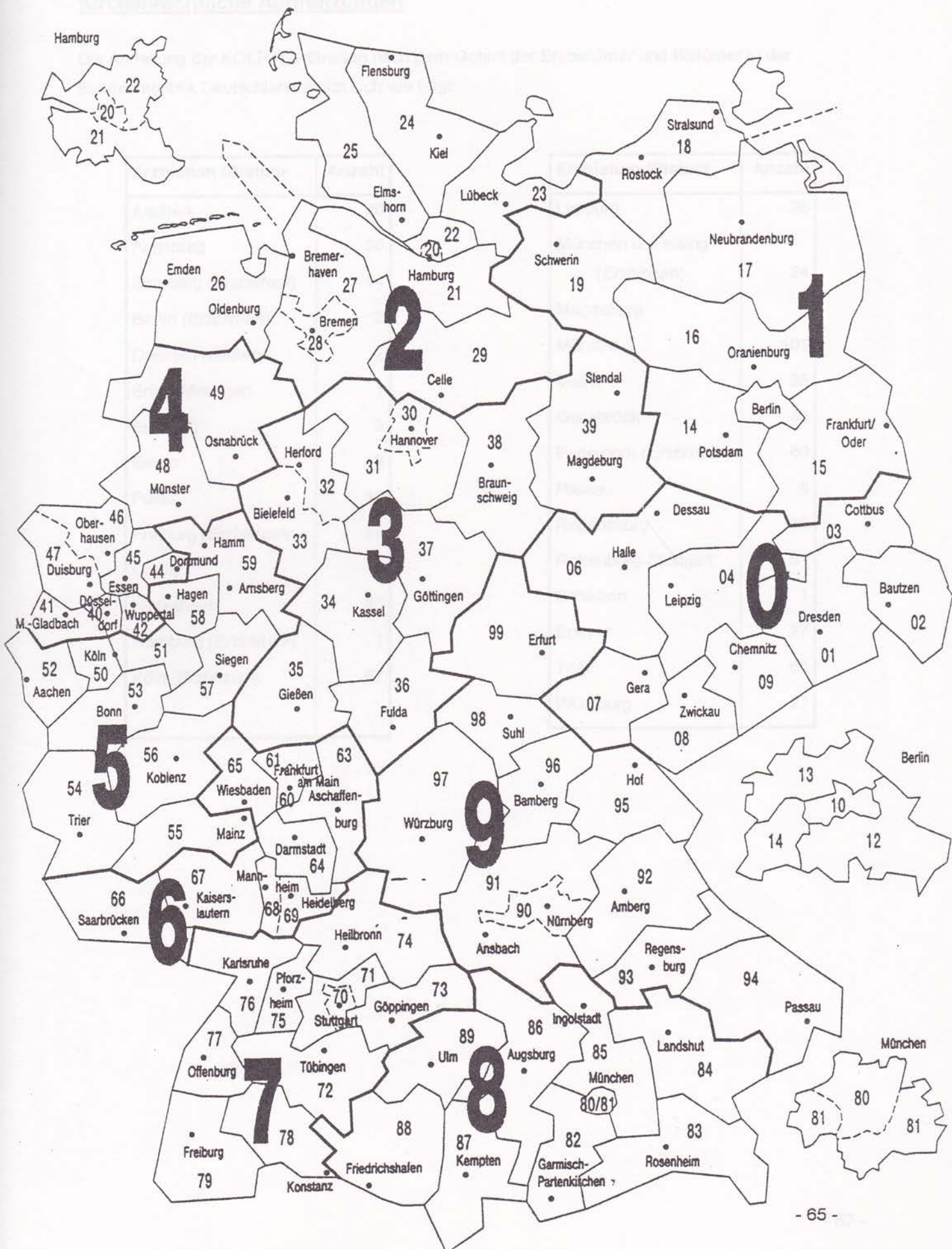
Die Aufteilung der KOLPING-Straßen nach den Postleitzahlregionen der Deutschen Post AG ergibt sich wie folgt:

Postleitzahlregionen:

Nr	Name	Anzahl
02	Bautzen	1
03	Cottbus	1
04	Leipzig	1
08	Zwickau	1
12	Berlin	1
16	Oranienburg	1
17	Neubrandenburg	1
21	Hamburg	1
22	Hamburg	1
26	Oldenburg/Emden	11
27	Bremerhaven	2
28	Bremen	1
30	Hannover	1
31	Hannover	6
32	Herford	7
33	Bielefeld	17
34	Kassel	2
35	Gießen	3
36	Fulda	6
37	Göttingen	8
38	Braunschweig	5
40	Düsseldorf	6
41	Mönchengladbach	14
42	Wuppertal	6
44	Dortmund	4
45	Essen	9
46	Oberhausen	18
47	Duisburg	16
48	Münster	38
49	Osnabrück	53
50	Köln	11
51	Köln	9
52	Aachen	14
53	Bonn	22
54	Trier	8
55	Mainz	10
56	Koblenz	28
57	Siegen	14

Nr	Name	Anzahl
58	Hagen	7
59	Amsberg/Hamm	28
61	Frankfurt,M	6
63	Aschaffenburg	27
64	Darmstadt	10
65	Wiesbaden	16
66	Saarbrücken	25
67	Kaiserslautern	12
68	Mannheim	13
69	Heidelberg	11
70	Stuttgart	3
71	Stuttgart	1
72	Tübingen	8
73	Göppingen	17
74	Heilbronn	18
75	Pforzheim	3
76	Karlsruhe	26
77	Offenburg	13
78	Konstanz	13
79	Freiburg	15
80	München	1
82	Garmisch-Partenkirchen	6
83	Rosenheim	5
84	Landshut	13
85	Ingolstadt	15
86	Augsburg	15
87	Kempten	12
88	Friedrichshafen	14
89	Ulm	4
90	Nürnberg	5
91	Ansbach	10
92	Amberg	10
93	Regensburg	12
94	Passau	5
95	Hof	10
96	Bamberg	3
97	Würzburg	15
98	Suhl	1

Übersichtskarte der Regionen (Postleitzahlen)



Kirchenrechtliche Abgrenzungen

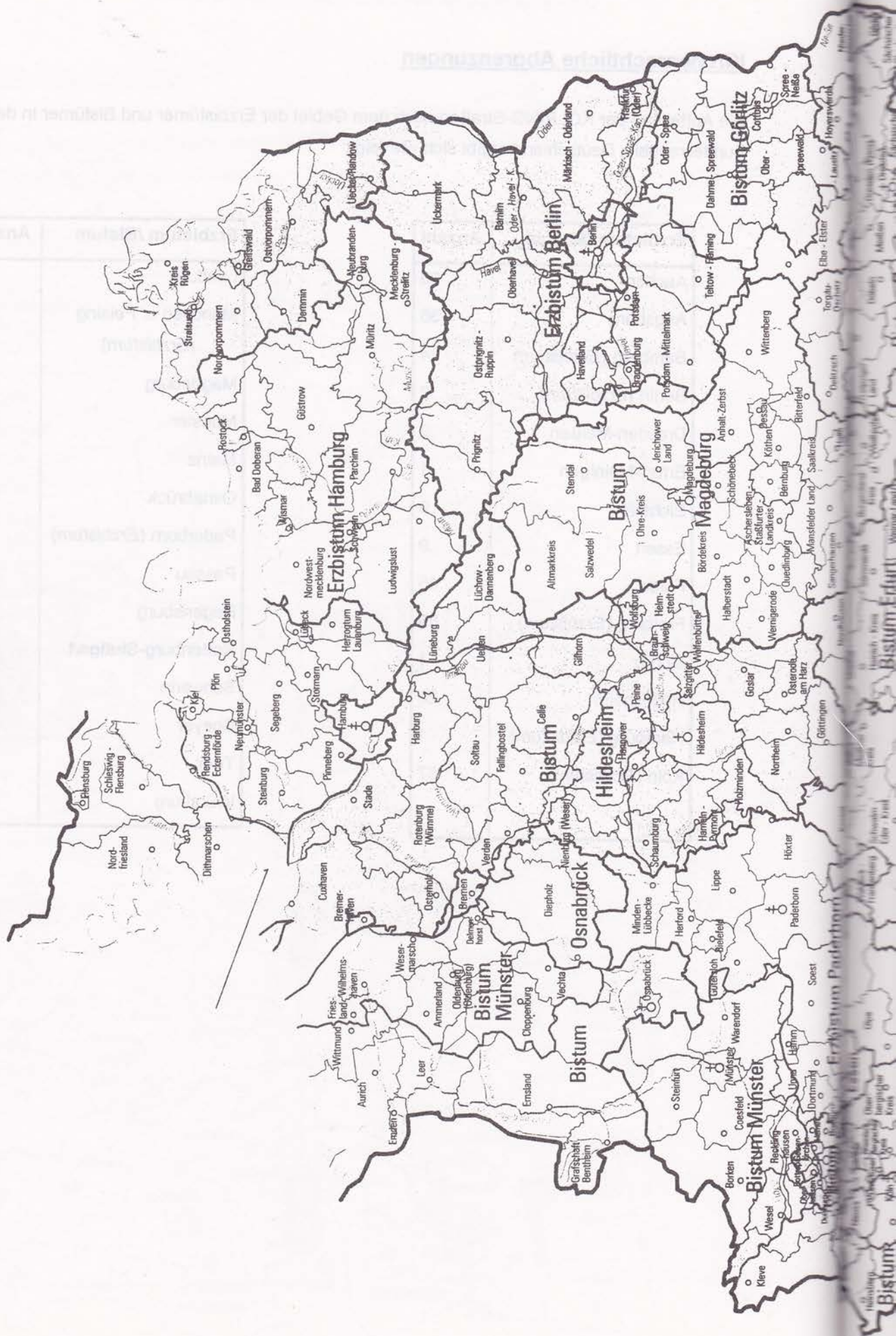
Die Aufteilung der KOLPING-Straßen nach dem Gebiet der Erzbistümer und Bistümer in der Bundesrepublik Deutschland ergibt sich wie folgt:

Erzbistum /Bistum	Anzahl
Aachen	26
Augsburg	36
Bamberg (<i>Erzbistum</i>)	14
Berlin (<i>Erzbistum</i>)	2
Dresden-Meißen	2
Erfurt-Meinigen	1
Eichstätt	9
Essen	9
Fulda	15
Freiburg (<i>Erzbistum</i>)	89
Görlitz	1
Hildesheim	20
Hamburg (<i>Erzbistum</i>)	1
Köln (<i>Erzbistum</i>)	57

Erzbistum /Bistum	Anzahl
Limburg	26
München u. Feising (<i>Erzbistum</i>)	24
Magdeburg	1
Münster	101
Mainz	35
Osnabrück	45
Paderborn (<i>Erzbistum</i>)	60
Passau	6
Regensburg	39
Rottenburg-Stuttgart	51
Schwerin	1
Speyer	27
Trier	61
Würzburg	27

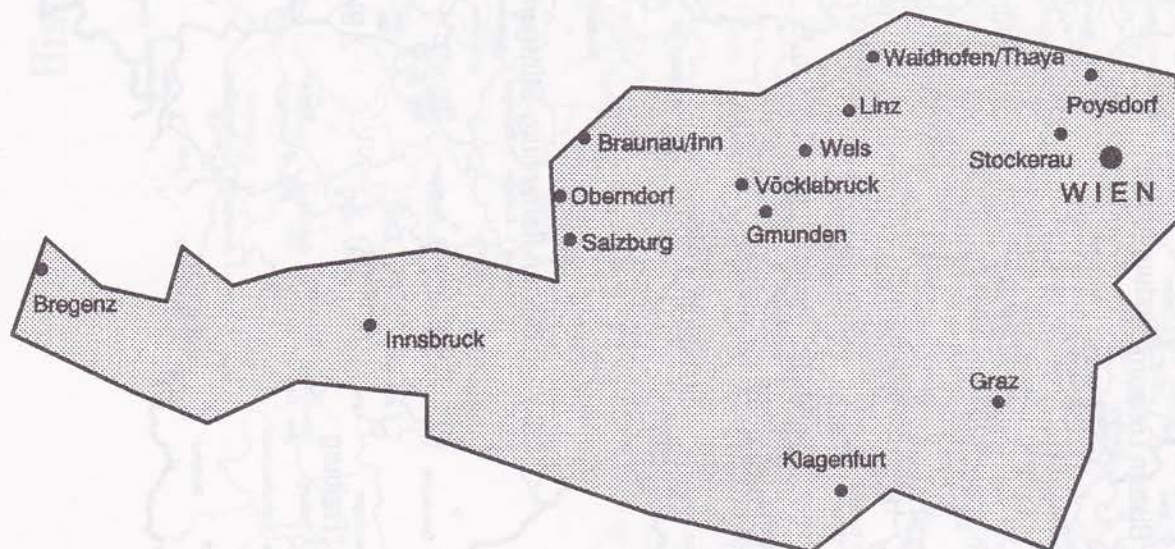
DIE KATHOLISCHE KIRCHE IN DEUTSCHLAND

Bistumskarte



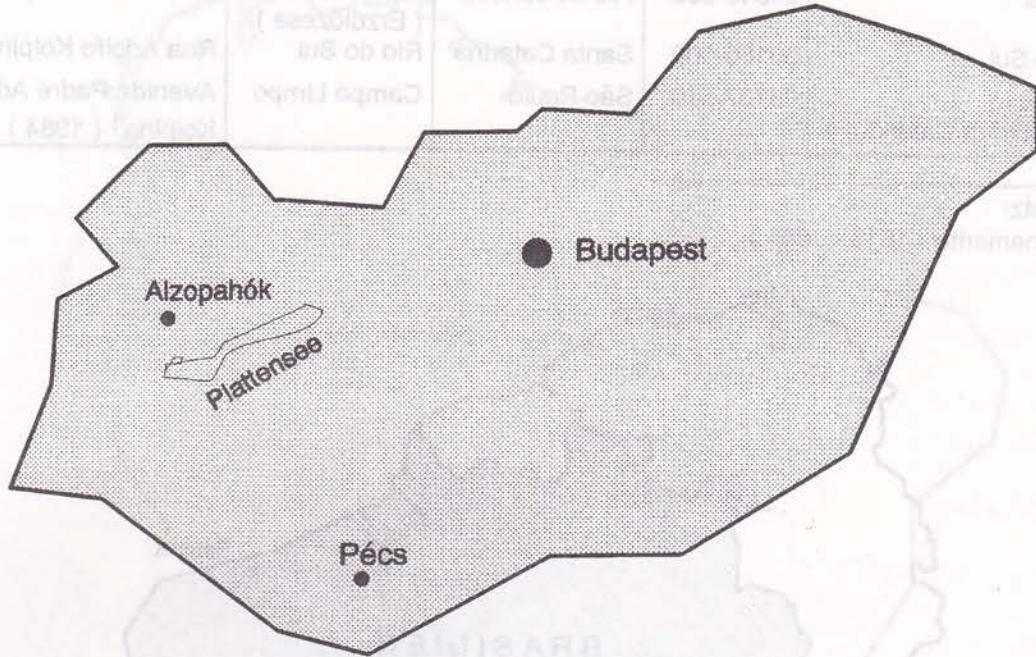
Österreich

Gemeinde	PLZ	Straßenname	Bemerkungen
Braunau, Inn	5280	Kolpingplatz	
Bregenz	6900	Kolpingplatz	März 1995
Gmunden	4810	Kolpingplatz	Kolping-Denkmal
Graz	8010	Adolf-Kolping-Gasse	
Innsbruck OT Mühlau	6020	Kolpingweg	
Klagenfurt	9010	Adolf-Kolping-Gasse	Kolping-Seniorenresidenz
Linz	4020	Gesellenhausstraße	
Oberndorf	5110	Kolpingstraße	
Poysdorf	2170	Kolpingstraße	
Salzburg	5020	Adolf-Kolping-Platz	
Stockerau	2000	Kolpingstraße	
Vöcklabruck	4840	Kolpingsteg	Fußgängerbrücke zum Kolpinghaus
Wien OT Liesing	1230	Kolpingstraße	23. Bezirk früher: OT Brigittenau, 20. Bezirk Kolpingstraße (1934-1938)
Waidhofen / Thaya	3830	Kolpingweg	
Wels	4600	Kolpingstraße	



Ungarn

Gemeinde	PLZ	Diözese	Straßenname
Alzópahók	H-8394	Veszprem	Adolf-Kolping-út



AMERIKA

Brasilien

Gemeinde	PLZ	Bundesstat	Diözese	Straßenname
Batalha	64190-000	Piaui	Floriano	Villa Kolping (Kolping-Siedlung)
Belo Horizonte	31620-440	Minas Gerais	Belo Horizonte	Rua Padre Adolfo Kolping
Itaborai	24840-000	Rio de Janeiro	Rio de Janeiro (Erzdioezese)	Rua Adolfo Kolping
Rio do Sul	89160-000	Santa Catarina	Rio do Sul	Rua Adolfo Kolping
São Paulo OT Jardim Catanduva	05767-510	São Paulo	Campo Limpo	Avenida Padre Adolfo Kolping ¹ (1984)

¹ Zusatz:
(Benemerito - 1813 - 1865)



Chile

Gemeinde	Provinz	Diözese	Straßenname
Antofagasta	Antofagasta	Antofagasta	Calle Adolfo Kolping
Copiapó	Atacama	Copiapó	Calle Padre Adolfo Kolping



ASIEN KA

Chile

Indien

Stadt / Gemeinde	PLZ	Bundesstaat	Straßenname	Benennung
Velur bei Trissur-Kerala	680601	Kerala	Adolph Kolping Road	26.09.1993



Kirchliche oder öffentliche Einrichtungen in einer nach Adolph Kolping benannten Straße

Deutschland

Gemeinde	PLZ	Kirche	sonstige Einrichtung	Straßenname
Ankum	49577	St Nikolaus	Pfarramt Grundschule Ankum	Kolpingstraße 12 Kolpingstraße
Arzberg	95659	Maria Immaculata	Pfarramt Marienheim kath. Kindergarten	Kolpingstraße 9 Kolpingstraße 6 Kolpingstraße 6
Aschaffenburg	63739		Privates Lyzeum der Republik Griechenland	Kolpingstraße 4
Babenhausen Markt, Schwab	87727		Kolpinghaus	Kolpingstraße
Bad Neustadt a d Saale	97616		Frühförderung für den Land- kreis Rhön-Grabfeld Asylberatung des Diakoni- schen Werkes Schweinfurt	Kolpingstraße 5 Kolpingstraße 18
Bayreuth	95444		Kolpinghaus	Kolpingstraße 5
Beckingen OT Düppenweiler	66701	St Leodegar	Pfarramt	Kolpingstraße 4
Bensheim	64625		Joseph-Heckler-Schule (Grundschule)	Adolf-Kolping-Straße 6
Beverungen OT Amelunxen	37688		Städt. Gemeinschafts- Grundschule	Kolpingstraße 1
Bocholt	46399		Kolpinghaus	Kolpingstraße 3-5
Bodenwöhr	92439		Pfarrheim St Barbara	Kolpingstraße 2
Bonn OT Eendenich	53121		Diakonisches Werk der Kirchenkreise Bonn und Bad Godesberg Evangelische Kirche, Kirchenkreise	Kolpingstraße 18
Bopfingen OT Oberdorf	73441	Christus König	Pfarramt	Kolpingweg 2
Bottrop	46236		Kolpinghaus Psychosoziale Beratungs- und Behandlungsstelle der Caritas	Adolf-Kolping-Straße 7 Adolf-Kolping-Straße 3
Buchloe	86807		Kolpinghaus	Kolpingstraße 6
Cottbus	03046	St Maria Frie- denskönigin	Pfarramt St Johanneshaus (Bildungshaus des Bistums Görlitz) Diözesan-Caritas-Verband e.V.	Adolph-Kolping-Straße 17 Adolph-Kolping-Straße 16 Adolph-Kolping-Straße 15

Gemeinde	PLZ	Kirche	sonstige Einrichtung	Straßenname
Crailsheim	74564	Zur Allerh. Drei- faltigkeit	Pfarramt	Kolpingstraße 1
Delbrück OT Westenholz	33129		kath. Kindergarten Kolpinghaus	Kolpingstraße 3 Kolpingstraße 2
Donauwörth	86609		Kolpinghaus mit Bildungszentrum	Adolph-Kolping-Straße 1
Duderstadt	37115		Berufsbildende Schulen	Kolpingstraße 4
Duisburg OT Aldenrade	47179	St Josef	Pfarramt Kettlerhaus Kolpingheim kath. Kindergarten	Kolpingstraße 4 Kolpingstraße 22 Kolpingstraße 26 Kolpingstraße 24
Eichstätt	85072		Kolpinghaus mit Bildungs- zentrum	Kolpingstraße 1
Emsdetten	48282		Kolpinghaus (Jugendzentrum, Krabbelstube)	Kolpingstraße 36
Essen OT Altenessen-Nord	45329		Kolpinghaus	Kolpingstraße 16
Forchheim	91301		Kolpinghaus	Kolpingplatz 1
Fürstenfeldbruck	82256		Kolpinghaus	Adolf-Kolping-Straße 3a
Geislingen a d Steige	73312		Kolpinghaus	Kolpingweg
Gemünden	97773		Staatliche Realschule Friedrich-List-Gymnasium Stadtverwaltung	Kolpingstraße 7 Kolpingstraße 11 Kolpingplatz 3
Germersheim	76726		Kolpinghaus	Kolpingstraße 2
Geseke	59590		Kolpinghaus	Kolpingstraße 2
Goldbach	63773	St Maria unbefleckte Empfängnis	Pfarramt	Kolpingstraße 2
Groß-Gerau	64521		Erziehungsberatungsstelle	Adolf-Kolping-Straße 38
Göppingen	73033	Christus König	Pfarramt	Adolph-Kolping-Straße 3
Gütersloh	33330		Kolpinghaus	Kolpingstraße 12
Hanau OT Klein-Auheim	63456	St Petrus und Paulus	Pfarramt	Kolpingstraße 3
Hasbergen	49205	St Josef	Pfarramt kath. Kindergarten Pfarrgemeindehaus	Kolpingstraße 3 Kolpingstraße 3A Kolpingstraße
Haselünne	49740		Kolpinghaus Vincenzschule (Hauptschule)	Kolpingstraße 11 Kolpingstraße 3
Heme OT Wanne	44649		Kolpinghaus	Kolpingstraße 23
Herten OT Westerholt	45701		Kolpinghaus	Kolpingstraße 10
Herxheim b Landau, Pf	76863		Grundschule Herxheim	Kolpingstraße 1
Hillscheid	56204	St Josef	Pfarramt	Kolpingstraße 9

Gemeinde	PLZ	Kirche	sonstige Einrichtung	Straßenname
Hochheim	65239	St Bonifatius	Pfarramt	Kolpingstraße 2
Immenstadt	87509		Kolpinghaus mit Altentagesstätte	Kolpingstraße 8
Iserlohn OT Letmathe	58642		Kolpinghaus	Kolpingstraße 14
Kaiserslautern	67655		Kolpingwerk Diözesanverband Speyer	Adolph-Kolping-Platz 9-11
Karlstadt-Karlbürg OT Karlbürg	97753		Kolpinghaus mit Bildungszentrum	
Karlstadt-Karlbürg OT Karlbürg	97753		Volksschule (Grundschule)	Kolpingstraße 2
Kaufbeuren	87600		Kolpinghaus	Adolf-Kolping-Straße 2
Kirchen, Sieg	57548		Grundschule Kirchen-Wehbach, Schulkindergarten	Adolf-Kolping-Straße
Kim	55506		Kolpinghaus	Kolpingweg 2
Köln	50667	Minoritenkirche		Kolpingplatz Kolpingplatz 5-11
			Kolpingwerk Deutscher Zentralverband Deutsche Kolpingsfamilie e.V. Kolping-Familienwerk e.V. Familienferienwerk der Deutschen Kolpingsfamilie e.V. Verband der Kolpinghäuser e.V. Kolping-Bildungswerk Deutscher Zentralverband, Kolping-Jugendberufshilfe, Kolping- Jugendgemeinschafts- dienste, Kolping-Verlag GmbH, Internationales Kolpingwerk Sozial- und Entwicklungshilfe des Kolpingwerkes e.V., Kolping-Versicherungsdienst	
Köln OT Wahn	51147		Gemeinschafts-Grundschule	Adolph-Kolping-Straße 41
Kruft	56642		Rathaus	Kolpingplatz
Landsberg	86899		Kolpinghaus	Adolf-Kolping-Straße 130c
Leidersbach	63849	St Jakobus der Ältere	Pfarramt	Kolpingstraße 14
Leipzig OT Grünau	04209	St Martin	Pfarramt	Kolpingweg 1
Lengerich	49525	St Margareta	Pfarramt	Kolpingstraße 14
Lippstadt	59558		Kolpinghaus	Kolpingstraße 12-14
Lohr	97816		kath. Kindergarten	Kolpingstraße
Lorch	65391		Kolpinghaus	Kolpingstraße 5

Gemeinde	PLZ	Kirche	sonstige Einrichtung	Straßenname
Ludwingshafen a Rh OT Oggersheim	67071		Grundschule in der Langgewann, Schulkindergarten	Adolf-Kolping-Straße 30
Marktheidenfeld	97828		städt. Kindergarten kath. Pfarramt St Laurentius Misioningsschwestern	Adolph-Kolping-Straße Adolph-Kolping-Straße 12 Adolph-Kolping-Straße 14a
Marl OT Beckhöfen	45768		Kolpinghaus	Kolpingstraße
Meppen	49716		Kolpinghaus Wasserbeschaffungsverband	Kolpingstraße 6 Kolpingstraße 5
Meschede	59872		Kolpinghaus	Kolpingstraße 2
Meßkirch	88605	St Martin	Pfarramt	Kolpingstraße 8
Mettingen, Westf	49497		St Ludgerische (Kath. Grundschule)	Kolpingstraße 18
Mitterteich	95666		Pfarrheim St Josef	Kolpingstraße
Moosburg	85368		Feuerwehrhaus Kolpinghaus	Kolpingstraße Kolpingstraße 7-9
München	80336		Kolping-Bildungswerk, Diözesanverband München-Freising, Kolping-Bildungswerk, LV Bayern Kolpinghäuser, Zentrale	Adolf-Kolping-Straße 1
Neu-Ulm OT Pfuhl	89233	Hl. Kreuz	Pfarramt	Kolpingstraße 9
Neuburg	86633		Kolpinghaus mit Bildungszentrum	Kolpingstraße 45
Neuhof	36119	St Michael	Pfarramt	Kolpingstraße 1
Neunkirchen, Saar	66538		Kath. Fachschule für Sozialpädagogik	Adolf-Kolping-Straße 1
Neusäß OT Steppach	86356	St Raphael	Pfarramt	Kolpingstraße 8a
Nickenich	56645		Grundschule Nickenich	Kolpingstraße 20
Nürnberg	90402		Kolpinghaus	Kolpinggasse 23-27
Oberhausen- Rheinhausen	68794	St Philippus und Jakobus	Pfarramt kath. Kindergarten	Kolpingstraße 1 Kolpingstraße 11
Ochtrup	48607	St Lambertus	Pfarramt	Kolpingstraße 1
Oelde OT Lette	59302		Norbertschule (Kath. Grundschule)	Kolpingstraße 7
Oldenburg, Oldbg	26133		Fachschule - Altenpflege der Caritas- stiftung St Josef	Kolpingstraße 15
Olpe, Biggese	57462		Kolpinghaus	Kolpingstraße 14
			St-Franziskus-Gymnasium (Privates Gymnasium für Jungen und Mädchen)	Kolpingstraße 12

Gemeinde	PLZ	Kirche	sonstige Einrichtung	Straßenname
Papenburg OT Aschendorf	26871		Kolpinghaus mit Berufs- förderungs-zentrum	Kolpingstraße
Pfarrkirchen	84347		Kolpinghaus	Kolpingstraße 1
Pfronten	87459		Kolping-Familienferienstätte	Kolpingstraße 23
Raesfeld	46348	St Martin	Pfarramt	Kolpingstraße 20
Recklinghausen	45657	St Elisabeth	Pfarramt	Kolpingstraße 11
Regensburg	93047		Kolpinghaus St Erhard mit Bildungszentrum	Adolph-Kolping-Straße 1
Rhede, <i>Westf</i>	46414		Realschule für Jungen und Mädchen	Kolpingstraße 15
Schönwald	95137		kath. Jugendheim kath. Kindergarten	Adolph-Kolping-Straße 1 Adolph-Kolping-Straße 4
Schwanebeck <i>b Bernau</i> OT Gehrenberge	16341	Maria, Hilfe der Christen	Pfarramt	Kolpingstraße 16
Schweinfurt	97422	St Peter und Paul	Pfarramt	Adolph-Kolping-Straße 2
Siegen	57072		Private Rudolf-Steiner-Schule (Freie Waldorfschule)	Kolpingstraße 3
Simbach	94436		Kolpinghaus	Adolf-Kolping-Straße 5
Solingen	42719		Heimstatt Adolf Kolping e.V. ¹	Adolph-Kolping-Straße 43-45
Speyer	67346	St Konrad	St Katharina-Haus Pfarramt	Adolph-Kolping-Straße 46 Kolpingstraße 1a
Steinheim, <i>Westf</i>	32839		Gemeinschafts-Hauptschule	Kolpingstraße
Stuttgart	70378		Sonderpädagogische Beratungsstelle an der Christian-Hiller-Schule	Kolpingstraße 88
		Evangelische Kirche Steinhaldenfeld	Pfarramt	Kolpingstraße 97
Titisee-Neustadt	79822		Caritasverband	Adolph-Kolping-Straße 20
Vechta	49377		Justus-von-Liebig-Schule (Berufsbildende Schule)	Kolpingstraße 17
Velbert	42551		Kolpinghaus	Kolpingstraße 11
Villingen- Schwenningen OT Schwenningen	78054	Mariä Himmel- fahrt	Pfarramt	Adolph-Kolping-Straße 8a
Vöhringen	89269	St Michael	Pfarramt Benefizium	Kolpingstraße 6 Kolpingstraße 4
Walderbach	93194	St Nikolaus	Pfarramt	Adolf-Kolping-Straße 3
Walldürn	74731		Heimschule St Kilian (Schule für Erziehungshilfe)	Adolf-Kolping-Straße 29

¹ Wohnhäuser für Menschen mit geistigen und psychischen Behinderungen

Gemeinde	PLZ	Kirche	sonstige Einrichtung	Straßenname
Warendorf	48231		Kolpinghaus	Kolpingstraße
Warstein OT Belecke	59581	Hl. Kreuz	Pfarramt	Adolf-Kolping-Straße 13
Weiden, Opf	92637		Kolpinghaus	Adolph-Kolping-Platz 2
Weiler-Simmerberg	88171		Kolpinghaus	Kolpingstraße 12
Werthe	49757		Hauptschule	Kolpingstraße 8
			Albert-Trautmann-Realschule	Kolpingstraße 6
Winterberg OT Siedlinghausen	59955		Kolpinghaus mit Bildungszentrum	Kolpingstraße 12
Wünneberg OT Fürstenberg	33181	St Marien	Pfarramt	Kolpingstraße 9
Würzburg	97070		Kolpinghaus mit Studentenwohnheim	Kolpingstraße 11
Xanten	46509		Gemeinschafts-Hauptschule	Kolpingstraße 1

Österreich

Gemeinde	PLZ	sonstige Einrichtung	Straßenname
Braunau, Inn	5280	Kolpinghaus	Kolpingplatz 1
Graz	8010	Kolpinghaus	Adolf-Kolping-Gasse 4-6
Linz	4020	Kolpinghaus (Hotel Kolping)	Gesellenhausstraße 1-7
Poysdorf	2170	Kolpinghaus	Kolpingstraße 7
Stockerau	2000	Kolpinghaus	Kolpingstraße 1
Waidhofen, Thaya	3830	Kolpinghaus	Kolpingweg 6
Wels	4600	Kolpinghaus	Kolpingstraße 20

Schweiz

Gemeinde	PLZ	sonstige Einrichtung	Straßenname
Basel	4053	Kolpinghaus Hl. Geist	Falkensteiner Straße 9
Basel	4058	Kolpinghaus St Clara	Kartausgasse 11
Luzern	6004	Hotel Kolping	Friedenstraße 8
Oberiberg	8853	Hotel Kolping	

Brasilien

Gemeinde	PLZ	sonstige Einrichtung	Straßenname
São Paulo OT Jardim Catanduva	05767-510	Kindertagesstätte	Avenida Padre Adolfo Kolping

Gemeinden mit mehreren Straßenbezeichnungen nach Adolph Kolping

Gemeinde	PLZ	Straßenname	Gemeinde	PLZ	Straßenname
Ankum <i>OT Eggermühlen</i> <i>OT Kettenkamp</i>	49577	Kolpingstraße Kolpingstraße Kolpingstraße	Goldenstedt	49424	Adolf-Kolping- Straße Kolpingstraße
Bad Brückenau	97769	Adolf-Kolping-Platz Adolf-Kolping- Straße	Grevenbroich	41516	Kolpingstraße
Bad Reichenhall	83435	Adolph-Kolping-Weg Adolph-Kolping- Straße	<i>OT Weveling- hoven</i>	41515	An der Kolping- schule
Bayreuth	95444	Kolpingplatz Kolpingstraße	Haren, <i>Ems</i> <i>OT Emmeln</i>	49733	Kolpingplatz Kolpingstraße
Bergheim, <i>Erf</i> <i>OT Büsdorf</i>	50126	Kolpingstraße Adolph-Kolping- Straße	Ingolstadt, <i>Donau</i>	85049	Adolf-Kolping-Platz Adolf-Kolping- Straße
Betzdorf, <i>Sieg</i>	57518	Kolpingplatz Kolpingstraße	Köln	50667	Kolpingplatz
Bopfingen, <i>OT Baldern</i> <i>OT Oberdorf</i>	73441	Kolpingstraße Kolpingweg	<i>OT Wahn</i>	51147	Adolph-Kolping- Straße
Bottrop	46236	Adolf-Kolping- Straße Kolpingplatz	Korschenbroich	41352	Adolf-Kolping- Straße Kolpingstraße
Delbrück <i>OT Westenholz</i>	33129	Adolph-Kolping- Straße Zum Kolpinghaus	<i>OT Eickerend</i>		
Duisburg <i>OT Altenrade</i> <i>OT Alt-Hamborn</i>	47179 47166	Kolpingstraße Kolpingstraße	Landstuhl	66849	Kolpingplatz Kolpingstraße
Düsseldorf <i>OT Garath</i>	40593	Adolf-Kolping- Straße	Lohr a M	97816	Kolpingplatz Adolf-Kolping- Straße
<i>OT Pempelfort</i>	40477	Kolpingplatz	Marktredwitz <i>OT Brand</i>	95615	Kolpingstraße Kolpingweg
Fellbach, <i>Württ</i> <i>OT Oeffingen</i>	70736	Kolpingweg Kolpingstraße	Mülheim-Kärlich <i>OT Mülheim</i> <i>OT Kärlich</i>	56218	Kolpingplatz Kolpingstraße
Frechen	50226	Adolf-Kolping- Straße Kolpingplatz	Oberhaching	82041	Kolpingring Kolpingweg
Freigericht <i>OT Altmittlau</i> <i>OT Neuses</i> <i>OT Somborn</i>	63579	Kolpingstraße Kolpingstraße Kolpingstraße	Paderborn	33100	Adolf-Kolping- Straße
Göppingen <i>OT Reusch</i>	73033	Adolf-Kolping-Platz Adolf-Kolping- Straße	<i>OT Elsen</i>	33106	Kolpingplatz
			Ravensburg	88212	Adolf-Kolping- Straße
			<i>OT Oberzell</i>	88213	Kolpingstraße
			Saterland <i>OT Scharrel</i> <i>OT Strücklingen</i>	26683	Kolpingplatz Kolpingstraße
			Schwäbisch Gmünd	73525	Kolpingplatz Kolpingstraße
			Steinfeld, <i>Oldbg</i>	49439	Adolf-Kolping- Straße Kolpingstraße
			<i>OT Mühlen</i>		
			Telgte	48291	Kolpingweg Adolph-Kolping- Platz

Nach Adolph Kolping benannte Kirchen und Schulen

1. Kirchen

EUROPA

Deutschland

Gemeinde	PLZ	Diözese	Kirche
Herbstein	36358	Mainz	Kolping-Kirche Einweihung: 31.03.1991

Polen

Gemeinde	PLZ	Diözese	Kirche
Jodlowono	PL-83046	Danzig	Kolping-Kapelle geplant

AFRIKA

Zaire

Gemeinde	Kirche
Binja	Kolping-Kirche

2. Schulen

EUROPA

Deutschland

BADEN-WÜRTTEMBERG

Gemeinde	PLZ	Schule
Bad Mergentheim Seegartenstraße 16	97980	Kolping-Berufskolleg (Gewerblich)
Biberach Waaghausstraße 9-11	88400	Kolping-Abendgymnasium
Crailsheim Schloßplatz 2	74564	Kolping-Fremdsprachenschule
Fellbach Frizstraße 5	70734	Kolping-Berufskolleg für angewandte Grafik
Freiburg Hildastraße 3	79102	Kolping-Kolleg (Gymnasium)
Friedrichshafen Katharinenstraße 20	88045	Kolping-Kolleg (Gymnasium)
Heilbronn Sülmermühlstraße 23	74072	Kolping-Abendgymnasium
Heilbronn Sülmermühlstraße 23	74072	Kolping-Fremdsprachenschule
Ravensburg Römerstraße 10	88214	Kolping-Berufskolleg (Gewerblich)
Ravensburg Römerstraße 10	88214	Abendschule mit Berufskolleg (Gewerblich)
Ravensburg Römerstraße 10	88214	Abendrealschule mit Kolping-Kolleg
Rheinstetten Sofienstraße 16	76287	Kolping-Kolleg
Riedlingen Kirchstraße 24	88499	Kolping-Berufskolleg (Kaufmännisch, Gewerblich, Hauswirtschaft, Europasekretär, Fremdsprachen)
Rottenburg Schuhstraße 10	72108	Kolping-Berufskolleg (Kaufmännisch, Gewerblich, Hauswirtschaft)
Stuttgart Waiblinger Straße 27	70372	Kolping-Berufskolleg (Kaufmännisch, Gewerblich, Hauswirtschaft)
Stuttgart Waiblinger Straße 27	70372	Kolping-Kolleg (Gymnasium)

BAYERN

Gemeinde	PLZ	Schule
Regen Osserstraße 23	94209	Jugendförderungszentrum der Kolpingfamilie (Heim für Knaben-Sonderberufsschule)
Augsburg Frauentorstraße 29	86152	Jugend- und Studentenwohnheim der Kolping-Stiftung
Hermann-Köhl- Straße 33a	86159	(für Berufs- und Fachschulen)
Schillerstraße 98	86161	

NIEDERSACHSEN

Gemeinde	PLZ	Schule
Lohne, <i>Oldbg</i> Klapphakenstraße 22	49393	Adolf-Kolping-Schule (Berufsbildende Schule)

NORDRHEIN-WESTFALEN

Gemeinde	PLZ	Schule
Bottrop Am Windmühlenweg 3	46242	Adolf-Kolping-Schule (Städt. Schule für Lernbehinderte- Sonderschule)
Brakel Klöckerstraße 10	33034	Adolph-Kolping-Schule (Berufsbildende Schulen und Berufsaufbau- schule - Sekundarstufe II -)
Brakel Bohenkamp 18-20	33034	Private Schule für Lernbehinderte (Sonderschule im beruflichen Bereich des Kolping-Berufsbildungswerkes Brakel)
Duisburg OT Neumühl Gartenstraße 153	47167	Adolph-Kolping-Schule (Städt. Kath. Hauptschule)
Essen, <i>Ruhr</i> OT Kray Am Zehnthof 100	45307	Adolph-Kolping-Schule (Private Schule für Lernbehinderte - Sonderschule im berufsbildenden Bereich)
Hilden Beethovenstr. 32-40	40724	Adolf-Kolping-Schule (Städt. kath. Grundschule)
Kerpen OT Horrem Ina-Seidel-Straße 11	50169	Adolf-Kolping-Kollegsche (Berufsfachschule und Fachoberschule für Technik - Sekundarstufe II)
Kerpen Schulstraße 30-32	50171	Adolf-Kolping-Schule (Gemeinschafts-Hauptschule)
Köln Falckensteinstraße 34	51103	Adolph-Kolping-Schule (05.05.94) ¹ (Hauptschule)

¹ früher: Städtische kath. Hauptschule

noch **NORDRHEIN-WESTFALEN**

Gemeinde	PLZ	Schule
Menden, <i>Sauerl</i> Haydnstraße 7	58710	Adolph-Kolping-Schule (Städt. Gemeinschafts-Grundschule)
Münster, <i>Westf</i> Lotharingerstraße 30	48147	Adolph-Kolping-Schule (Städt. Gewerbliche Berufsschule, Fachoberschule für Gestaltung und Technik und Berufsaufbauschule - Sekundarstufe II)
Nideggen Konrad-Adenauer- Straße 1	52385	Adolf-Kolping-Schule (Gemeinschafts-Hauptschule)
Willich Schiefbahner Straße 2	47877	Kolpingschule (Städt. kath. Grundschule)

THÜRINGEN

Gemeinde	PLZ	Schule
Erfurt	99099	Kolping-Schule (Mai 1994) ¹

Ungarn

Gemeinde	PLZ	Diözese	Kirche
Pécs	H-7625	Pécs	Adolf-Kolping-Schule (kath. Grundschule)

¹ früher: Staatliche Regelschule 3

AMERIKA

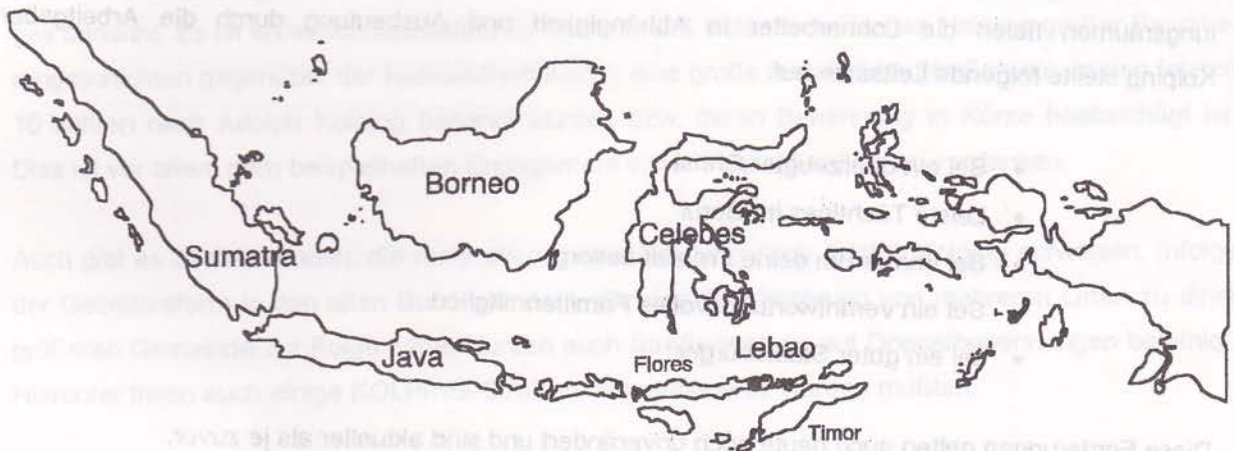
Brasilien

Gemeinde	PLZ	Bundesstaat	Diözese	Bildungseinrichtung
Rodriguez bei Formiga	37290-000	Minas Gerais	Belo Horizonte	Escuela Padre Adolfo Kolping (Grundschule)

ASIEN

Indonesien

Gemeinde	Diözese	Bildungseinrichtung
Lebao	Larantuka	Adolf-Kolping-Bildungszentrum



Antragsbegründung (Muster)

für die Benennung einer Straße nach Adolph Kolping

Adolph Kolping

- * 08.12.1813 in Kerpen bei Köln
- † 04.12.1865 in Köln

Zunächst Schumachergeselle, dann Priester (1845) gründete er 1846 einen Gesellenverein, der zum Ausgangspunkt der internationalen Bildungs- und Aktionsgemeinschaft katholischer Handwerker (heute alle Lehrberufe) wurde. Ziel Kolpings war es, den Handwerkern religiöse Hilfe zu geben und ihren Anspruch auf soziale Gerechtigkeit zu unterstützen. Kolping gehörte damit zu den Begründern der kath. Soziallehre. Am 27.10.1991 wurde Kolping selig gesprochen.

Kolping erkannte frühzeitig den wirtschaftlichen, sozialen und weltanschaulichen Umbruch seiner Zeit: Handwerker gerieten durch den Zerfall der Zünfte in Not. In den aufkommenden industriellen Ballungsräumen fielen die Lohnarbeiter in Abhängigkeit und Ausbeutung durch die Arbeitgeber. Kolping stellte folgende Leitsätze auf:

- Sei ein überzeugter Christ
- Leiste Tüchtiges im Beruf
- Sei immer um deine Freizeit besorgt
- Sei ein verantwortungsvolles Familienmitglied
- sei ein guter Staatsbürger

Diese Forderungen gelten auch heute noch unverändert und sind aktueller als je zuvor.

Die Ideen Kolpings leben fort im Internationalen Kolpingwerk, das sich als lebensbegleitende Bildungsgesellschaft zur Entfaltung des einzelnen in der ständig zu erneuernden Gesellschaft versteht. Das Internationale Kolpingwerk mit Sitz in Köln hat sich zum Ziel gesetzt, die wirtschaftliche und soziale Lage benachteiligter Völker, insbesondere in den Entwicklungsländern und in den Ländern Mittel- und Osteuropas, zu verbessern.

Heute ist das Kolpingwerk weltweit in mehr als 50 Ländern vertreten. Dem Verband gehören über 400.000 Mitglieder an, davon 280.000 in Deutschland.

Ausblick

Am 31. Dezember 1993 gab es in Deutschland 15.770 Gemeinden (früheres Bundesgebiet: 8.506, neue Bundesländer: 7.264). Hiervon haben immerhin etwa 800 Gemeinden (= rd. 5%) öffentliche Verkehrswege nach Adolph Kolping benannt. Auf den ersten Blick mag diese Zahl niedrig erscheinen. Es ist jedoch zu beachten, daß in der nationalsozialistischen Zeit (1933 bis 1945) das Wirken christlich geprägter Personen nur in Ausnahmefällen durch Straßenbenennungen gewürdigt wurde. Diese Praxis setzte sich in der ehemaligen DDR bis zur Wiedervereinigung am 3. Oktober 1990 fort. Insofern scheint es gerechtfertigt zu sein, bei der Betrachtung der Anzahl der Gemeinden nur auf diejenigen des früheren Bundesgebietes Bezug zu nehmen.

Demnach hat fast jede 10. Gemeinde in den alten Bundesländern eine Straße, einen Weg oder einen Platz nach Adolph Kolping benannt. In Anbetracht der Tatsache, daß nur eine verhältnismäßig geringe Anzahl von Straßen und Plätzen nach Personen, insbesondere nach christlichen Persönlichkeiten, benannt werden, kann die Anzahl der Benennungen nach Adolph Kolping als hoch angesehen werden.

Der weitaus überwiegende Teil der KOLPING-Straßen wurde nach dem Ende des Zweiten Weltkrieges benannt. Es ist erfreulich feststellen zu können, daß trotz der kritischen Haltung großer Bevölkerungsschichten gegenüber der katholischen Kirche eine große Anzahl von Straßen etc. in den letzten 10 Jahren nach Adolph Kolping benannt wurden bzw. deren Benennung in Kürze beabsichtigt ist. Dies ist vor allem dem beispielhaften Engagement vieler Kolpingfamilien zu verdanken.

Auch gibt es 32 Gemeinden, die mehr als nur eine Nennung nach Adolph Kolping aufweisen. Infolge der Gebietsreform in den alten Bundesländern, die eine Eingliederung von mehreren Orten zu einer größeren Gemeinde zur Folge hatte, wurden auch Straßennamen auf Doppelbenennungen bereinigt. Hierunter fielen auch einige KOLPING-Straßen, die umbenannt werden mußten.

Zum Stichtag 30. Juni 1995 sind insgesamt 810 Straßenbezeichnungen nach Adolph Kolping aufgeführt, die sich auf folgende Länder aufteilen:

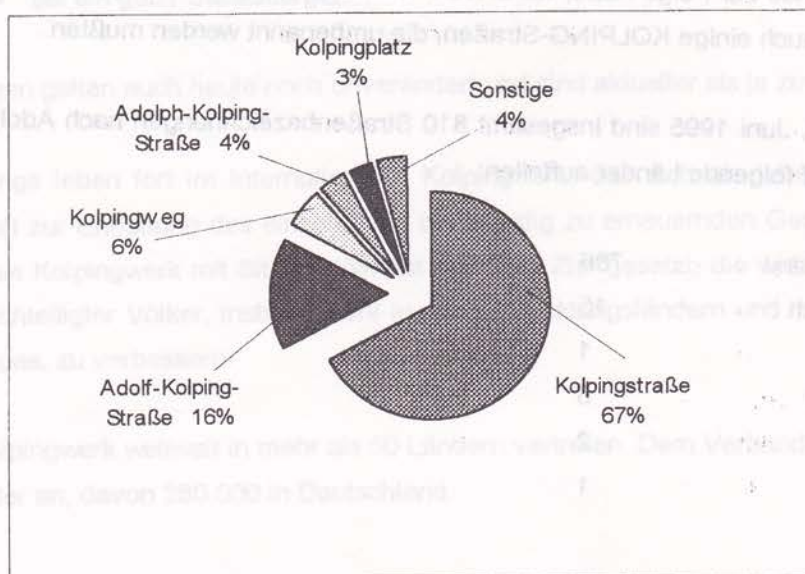
Deutschland	786
Österreich	15
Ungarn	1
Brasilien	5
Chile	2
Indien	1



Schreibweisen der KOLPING-Straßen (Deutschland / Ausland):

Adolph-Kolping-Gasse	2 / -	Adolf-Kolping-Platz	6 / 1
Adolph-Kolping-Platz	5 / -	Adolf-Kolping-Ring	3 / -
Adolph-Kolping-Straße	30 / -	Adolf-Kolping-Siedlung (als Straßenbezeichnung)	1 / -
Adolph-Kolping-Ufer	1 / -	Adolf-Kolping-Straße	128 / -
Adolph-Kolping-Weg	2 / 1	Adolf-Kolping-út	- / 1
		Adolf-Kolping-Weg	2 / -
Kolpinggasse	1 / -	Am Kolpinghaus	1 / -
Kolpingplatz	26 / 3	An der Kolpingschule	1 / -
Kolpingring	3 / -	Gesellenhausstraße	- / 1
Kolpingshöhe	1 / -	Zum Kolpinghaus	1 / -
Kolpingsteg	- / 1		- / -
		Adolph Kolping Road	- / 1
Kolpingstraße	527 / 5	Avenida Padre Adolfo Kolping	- / 1
Kolpingweg	44 / 2	Calle Adolfo Kolping	- / 1
		Calle Padre Adolfo Kolping	- / 1
Adolf-Kolping-Gasse	- / 2	Rua Adolfo Kolping	- / 2
Adolf-Kolping-Hof	1 / -	Rua Padre Adolfo Kolping	- / 1
		Villa Kolping	- / 1

Häufigkeitsverteilung der Schreibweisen der KOLPING-Straßen in Deutschland:



Quellenverzeichnis

Bayerisches Landesamt für Statistik und Datenverarbeitung, München:

Schulverzeichnis 1993/94 (März 1994)

**Bayerisches Staatsministerium für Unterricht, Kultus, Wissenschaft
und Kunst, München:**

Bekanntmachung vom 30. Juli 1991

Bundesforschungsanstalt für Landeskunde und Raumordnung, Bonn:

Karte Verwaltungsgrenzen der Bundesrepublik Deutschland, 1994

Deutsche Bischofskonferenz, Sekretariat, Bonn:

- Verzeichnis der Pfarreien und sonstige Seelsorgestellen der katholischen Kirche in der Bundesrepublik Deutschland, Bonn, Oktober 1993
- Die katholische Kirche in Deutschland - Bistumskarte (Mai 1995)

Deutsche Post AG, Generaldirektion, Bonn:

- Das Postleitzahlenbuch - Alphabetisch (Stand: Januar 1993)
- Das Postleitzahlenbuch - Numerisch (Stand: März 1993)
- Übersichtskarte der Regionen

Deutscher Städtetag, Köln:

Einwohnerzahl der Städte über 20.000 Einwohner
(Stand: 31.12.1993, erschienen im März 1995)

Hessisches Statistisches Landesamt, Wiesbaden:

Verzeichnis der allgemeinbildenden Schulen in Hessen, 1993

Landesamt für Datenverarbeitung und Statistik Nordrhein-Westfalen, Düsseldorf:

- Verzeichnis der Grundschulen in Nordrhein-Westfalen, 1994
- Verzeichnis der Hauptschulen in Nordrhein-Westfalen, 1994
- Verzeichnis der Realschulen in Nordrhein-Westfalen, 1994
- Verzeichnis der Gymnasien in Nordrhein-Westfalen, 1994
- Verzeichnis der beruflichen Schulen und Kollegschulen in Nordrhein-Westfalen, 1994
- Verzeichnis der Sonderschulen in Nordrhein-Westfalen, 1994

Obra Kolping do Brasil, São Paulo:

Straßen (Kolping) in Brasilien
(Stand: 05. April 1995)

Österreichisches Kolpingwerk, Wien:

Straßen und Plätze (Kolping) in Österreich

(Stand: 20. Februar 1995)

Statistisches Bundesamt, Wiesbaden:

Amtliche Schlüsselnummern und Bevölkerungsdaten der Gemeinden
und Verwaltungsbezirke in der Bundesrepublik Deutschland, Ausgabe 1993

(erschienen im August 1994)

Statistisches Landesamt Baden-Württemberg, Stuttgart:

Verzeichnis der beruflichen Schulen, Schuljahr 1993/94

Verzeichnis der Gymnsien, Schuljahr 1993/94

Verzeichnis der Realschulen, Schuljahr 1993/94

Verband der Kolpinghäuser e.V., Köln:

Gesamtverzeichnis der Kolpinghäuser mit den verschiedenen Bereichen

(Stand: Juni 1994)

Statistisches Bundesamt, Wiesbaden:	Amtliche Schlüsselnummern und Bevölkerungsdaten der Gemeinden und Verwaltungsbezirke in der Bundesrepublik Deutschland, Ausgabe 1993 (erschienen im August 1994)
Statistisches Landesamt Baden-Württemberg, Stuttgart:	Verzeichnis der beruflichen Schulen, Schuljahr 1993/94 Verzeichnis der Gymnsien, Schuljahr 1993/94 Verzeichnis der Realschulen, Schuljahr 1993/94
Verband der Kolpinghäuser e.V., Köln:	Gesamtverzeichnis der Kolpinghäuser mit den verschiedenen Bereichen (Stand: Juni 1994)

Landesamt für Datenverarbeitung und Statistik Nordrhein-Westfalen, Düsseldorf:	Verzeichnis der Grundschulen in Nordrhein-Westfalen, 1994 Verzeichnis der Hauptschulen in Nordrhein-Westfalen, 1994 Verzeichnis der Realschulen in Nordrhein-Westfalen, 1994 Verzeichnis der Gymnasien in Nordrhein-Westfalen, 1994 Verzeichnis der beruflichen Schulen und Kolpinghäuser in Nordrhein-Westfalen, 1994 Verzeichnis der Sonderschulen in Nordrhein-Westfalen, 1994
--	--

Gora Kolping do Brasil, São Paulo:
Strassen (Kolping) in Brasilien
(Stand: 02. April 1992)

Nachtrag

Gemeinde	PLZ	Einwohner	Kreis/Landkreis	Land	Diözese	Straßenname	Bemerkung / Benennung

I profizmaß gnunvraoß	anzumilweßD) seaxoßD	boeL	elwßnckJaeisß	vordawoßB	LJv	abokawoßD
	Statistisches Bundesamt, Wiesbaden: Amtliche Statistikamt und Bevölkerungsdaten der Gemeinden und Verwaltungsbezirke in der Bundesrepublik Deutschland, Ausgabe 1990 (erschienen im August 1994)					
	Statistisches Landesamt Baden-Württemberg, Stuttgart: Verzeichnis der beruflichen Schulen, Schuljahr 1993/94 Verzeichnis der Gymnasien, Schuljahr 1993/94 Verzeichnis der Fachschulen, Schuljahr 1993/94					
	Verband der Kolpinghäuser e.V., Köln: Gesamtverzeichnis der Kolpinghäuser mit den verschiedenen Bezirken (Stand: Juni 1994)					
Impressum						
Herausgeber: Deutsche Kolpingsfamilie e.V. Postfach 10 08 41 50448 Köln						
Satz und Gestaltung: Peter Koch, 50389 Wesseling						
Titelbild: Maria Zalfen, 53947 Nettersheim						
Bildnachweise: Kolpingwerk Deutscher Zentralverband, 50667 Köln (Seiten 4, 41, 44) - Alexander Glaser, 51373 Leverkusen (Seite 42) - Carl-Heinz Kegebein, 22049 Hamburg (Seite 43)						
Stand: 30. Juni 1995						