

HARALD BENZLER

Stand:
17.11.2014

Kolping-Straßenverzeichnis (2., aktualisierte und erweiterte Auflage)

EUROPA

DEUTSCHLAND



Adolph Kolping 1813 - 1865



Alphabetische Reihenfolge

Kommune	Ortsteil	PLZ	Land	Straßenname	Einweihung	Webseite	Bemerkungen
Aachen	<i>Brand</i>	52078	NW	Kolpingstraße		http://goo.gl/maps/44SML	Länge: rd. 771 m; Wohnstraße/1.639 Straßen * Bus-Haltestelle "Kolpingstr." * Friedhof Aachen-Brand (Kolpingstr.)
Aachen		52070	NW		1954	http://www.kolpinghaus-aachen.de/	* Kolpinghaus Aachen (Wilhelmstr. 50 - 52) - Vereinshaus, Restaurant/Gaststätte
Aachen		52070	NW			http://www.kolping-aachen.de/de/	* Kolping-Bildungswerk DV Aachen (Feldchen 17) * Kolping-Bildungszentrum Aachen (Feldchen 17)
Aalen		73433	BW			http://alpregio.outdooractive.com/ar-tourismus-bw/de/alpregio.jsp#i=8648692&tab=TourTab	* Kolpinghütte Albuch
Aalen	<i>Wasseralfingen</i>	73433	BW	Kolpingstraße		http://goo.gl/maps/9Muve	Länge: rd. 744 m; Wohnstraße/968 Straßen * Bus-Haltestelle "Kolpingstr./Kindergarten" * Kath. Kindergarten "Don Bosco" (Kolpingstr. 16)
Abenberg		91183	BY	Kolpingstraße	1994	http://goo.gl/maps/7mjS9	Länge: rd. 259 m; Wohnstraße/149 Straßen
Abensberg		93326	BY	Adolf-Kolping-Platz		http://goo.gl/maps/IKZLV	Länge: rd. 79 m; Wohnstraße/218 Straßen * Amt für Ernährung, Landwirtschaft und Forsten (Adolf-Kolping-Platz 1) * Ehem. Karmelitenkloster (Nordtrakt der Anlage 17. Jhd.) (Adolf-Kolping-Platz 1)
Achern, <i>Baden</i>		77855	BW	Kolpingstraße	vor 1953	http://goo.gl/maps/OLmnF	Länge: rd. 296 m; Wohnstraße/240 Straßen
Ahaus	<i>Alstätte</i>	48683	NW	Kolpingweg		http://goo.gl/maps/UoonR	Länge: rd. 109 m; Wohnstraße/428 Straßen
Ahlen		59227	NW			http://goo.gl/maps/edBv0	Länge: rd. 126 m; Verkehrsberuhigter Bereich/651 Straßen
<i>Ahrbergen (OT)</i> <i>s Giesen</i>							

Kommune	Ortsteil	PLZ	Land	Straßenname	Einweihung	Webseite	Bemerkungen
Ahrweiler (OT) s Bad Neuenahr- Ahrweiler							
Aichach	Obernbach	86551	BY	Kolpingstraße		http://goo.gl/maps/c51hf	Länge: rd. 697 m; Wohnstraße/389 Straßen
Aindling		86447	BY	Kolpingstraße		http://goo.gl/maps/uzR1f	Länge: rd. 125 m; Wohnstraße/135 Straßen
Albersbösch (OT) s Offenburg							
Aldenrade (OT) s Duisburg							
Alfhausen		49594	NS	Kolpingstraße		http://goo.gl/maps/NVw9L	Länge: rd. 355 m; Wohnstraße/85 Straßen
Algermissen		31191	NS	Kolpingstraße		http://goo.gl/maps/PoGai ;	Länge: rd. 487 m; Wohnstraße/184 Straßen
Algermissen		31191	NS			http://www.kolping-apotheke-algermissen.de/	* Kolping-Apotheke (Kolpingstr. 33)
Allersberg		90584	BY	Kolpingstraße		http://goo.gl/maps/yN9lt	Länge: rd. 281 m; Wohnstraße/95 Straßen
Alling		82239	BY	Kolpingstraße		http://goo.gl/maps/ol2CL	Länge: rd. 188 m; Wohnstraße/60 Straßen
Alsdorf, Rheinl	Blumenrath	52477	NW	Adolf-Kolping-Straße		http://goo.gl/maps/s5r1c	Länge: rd. 853 m; Verkehrsberuhigter Bereich/553 Straßen
Alstätte s Ahaus							
Alteglöfsheim		93087	BY	Adolph-Kolping-Straße	1993	http://goo.gl/maps/7fpyC	Länge: rd. 298 m; Wohnstraße/64 Straßen * Bus-Haltestelle "Adolph-Kolping-Straße"
Altenberg (OT) s Syrgenstein							
Altenberge, Westf		48341	NW	Kolpingstraße		http://goo.gl/maps/08plV	Länge: rd. 104 m; Wohnstraße/128 Straßen
Altenerding s Erding							
Altenessen-Nord (OT) s Essen, Ruhr							
Alte Neustadt (OT) s Magdeburg							
Altenhudem (OT) s Lennestadt							
Altenmittlau (OT) s Freigericht							

Kommune	Ortsteil	PLZ	Land	Straßenname	Einweihung	Webseite	Bemerkungen
<i>Alt-Hamborn (OT)</i> s Duisburg							
Altomünster		85250	BY	Adolph-Kolping-Gasse	18.06.1995	http://goo.gl/maps/UwHHJ	Länge: rd. 45 m; Fußgängerweg/191 Straßen * Zusatzschild: <i>Adolph Kolping 1813 - 1865 Gesellenvater und geistlicher Sozialreformer Seligsprechung am 27. Okt. 1991 durch Papst Johannes Paul II in Rom</i>
Altötting		84503	BY	Kolpingstraße		http://goo.gl/maps/0eV8l	Länge: rd. 219 m; Wohnstraße/174 Straßen
Alzenau, <i>Ufr</i>		63755	BY	Kolpingstraße		http://goo.gl/maps/DkDVA	Länge: rd. 519 m; Wohnstraße/315 Straßen
Alzenau, <i>Ufr</i>		63755	BY		06.12.2008	http://www.main-netz.de/storage/pic/mebilderserien/nac hrichten/region/alzenau/alzenau/41899 8_1_xio-image-4938875bde44.40554862_img01.jpg?version=1228441502	* Kolping-Statue in der kath. Kirche "St. Justinus" (Alfred-Delp-Str. 4) Inscription: <i>Wer Menschen gewinnen will, muss das Herz zum Pfande einsetzen Adolph Kolping</i>
Alzey		55232	RP	Adolf-Kolping-Ring		http://goo.gl/maps/kPB1Y	Länge: rd. 421 m; Wohnstraße/243 Straßen
Amberg, <i>Ofr</i>		92224	BY	Kolpingstraße		http://goo.gl/maps/z2xUu	Länge: rd. 139 m; Wohnstraße/614 Straßen * Bus-Haltestelle "Kolpingstr."
Amberg, <i>Ofr</i>		92224	BY			http://www.kolping-ostbayern.de/kurse-und-lehrgaenge/	* Kolping-Bildungswerk Amberg (Raigeringer Str. 25b)
Amberg, <i>Ofr</i>		92224	BY			http://www.kolping-ostbayern.de/kurse-und-lehrgaenge/	* Kolping-Bildungswerk Amberg (Kochkellerstr. 1a)
<i>Amelunxen (OT)</i> s Beverungen							
Ammerthal		92260	BY	Kolpingstraße		http://goo.gl/maps/XnhVw	Länge: rd. 196 m; Wohnstraße/42 Straßen
Amöneburg		35287	HE	Kolpingstraße		http://goo.gl/maps/dR8Ed	Länge: rd. 150 m; Wohnstraße/152 Straßen
Andernach		56626	RP	Kolpingstraße		http://goo.gl/maps/4AzUd	Länge: rd. 121 m; Wohnstraße/453 Straßen
Andernach		56626	RP			http://andernach.stadtbranchenbuch.com/6197018.html	* Hotel Kolpinghaus Andernach (Hochstr. 22) - Vereinshaus, Restaurant/Gaststätte, Hotel, Tagungsräume
<i>Andervenne (OT)</i> s Freren							

Kommune	Ortsteil	PLZ	Land	Straßenname	Einweihung	Webseite	Bemerkungen
Ankum		49577	NS	Kolpingstraße		http://goo.gl/maps/36HhU	Länge: rd. 241 m; Wohnstraße/201 Straßen * Pfarramt "St. Nikolaus" (Kolpingstr. 12) * Caritas-Beratungsstelle (Kolpingstr. 1) * Grundschule (Kolpingstr. 9)
Ankum		49577	NS			http://static.panoramio.com/photos/large/76845773.jpg	* Kolping-Stele (Kolpingstr. neben der Kirchburgmauer) Inscription: <i>ADOLPH KOLPING - IM DIENST AM MENSCHEN</i> Foto: Alfons Geers
Ankum	<i>Eggermühlen</i>	49577	NS	Kolpingstraße		http://goo.gl/maps/vEfqd	Länge: rd. 76 m; Wohnstraße/58 Straßen
Ankum	<i>Kettenkamp</i>	49577	NS	Kolpingstraße		http://goo.gl/maps/yUS3d	Länge: rd. 171 m; Verkehrsberuhigter Bereich/50 Straßen
Anröchte		59609	NW	Adolph-Kolping-Straße	1996	http://goo.gl/maps/C08I3	Länge: rd. 153 m; Wohnstraße/201 Straßen
Ansbach	<i>Neuses</i>	91522	BY	Adolph-Kolping-Straße		http://goo.gl/maps/8da90	Länge: rd. 480 m; Wohnstraße/416 Straßen
Ansbach		91522	BY			https://kolpingbildung.de/	* Kolping-Bildungszentrum Ansbach (Bahnhofsplatz 8)
<i>Argelsried (OT)</i> s Gilching							
<i>Arheilgen (OT)</i> s Darmstadt							
Arnsberg	<i>Hüsten</i>	59759	NW	Kolpingstraße		http://goo.gl/maps/CFjZt	Länge: rd. 228 m; Wohnstraße/1.019 Straßen * Kindergarten "Kolpingstraße" (Kolpingstr. 4)
Arnsberg	<i>Neheim</i>	59755	NW			http://www.kolpinghaus-neheim.de/	* Kolpinghaus Neheim (Kapellenstr. 6 - 8) - Vereinshaus, Restaurant/Gaststätte, Tagungsräume
Arnsberg	<i>Oeventrop</i>	59823	NW			http://www.hotel-ami.de/h-9181-D/gaststaette-kolpinghaus-e.v.-oeventrop-in-arnsberg-oeventrop.htm	* Kolpinghaus Oeventrop (Kirchstr. 49) - Vereinshaus, Restaurant/Gaststätte, Hotel, Tagungsräume
Arnsberg	<i>Neheim</i>	59755	NW			http://www.kbb-suedwestfalen.de/	* Kolping-Bildungszentren Südwestfalen (Stemberg Str. 27-29)
Arnsberg		59821	NW			http://www.kbb-suedwestfalen.de/218-Standorte/131,Arnsberg--Hanstein.html	* Kolping-Berufsförderungszentrum Arnsberg (Hanstein 6)
Arnsberg	<i>Schreppenberg</i>	59821	NW			http://www.kbb-suedwestfalen.de/218-Standorte/134,Arnsberg--H%FCstener-Stra%DFe.html	* Kolping-Berufsförderungszentrum Arnsberg (Hüstener Str. 18-32)
Arnstadt		99310	TH			http://www.kbw-th.de/arnstadt.html	* Kolping-Bildungswerk Thüringen (Krappgartenstr. 37-41)
Arnstorf		94424	BY	Kolpingstraße		http://goo.gl/maps/fOOoF	Länge: rd. 256 m; Wohnstraße/160 Straßen

Kommune	Ortsteil	PLZ	Land	Straßenname	Einweihung	Webseite	Bemerkungen
Arzberg, <i>Ofr</i>		95659	BY	Kolpingstraße		http://goo.gl/maps/niypZ	Länge: rd. 86 m; Wohnstraße/184 Straßen * Pfarramt "Maria Immaculata" (Kolpingstr. 9) * Kath. Kindergarten (Kolpingstr. 6) * Kath. Vereinshaus (Kolpingstr. 7)
Aschaffenburg		63739	BY	Kolpingstraße	11.05.1949	http://goo.gl/maps/tGjJb	Länge: rd. 137 m; Wohnstraße/724 Straßen
<i>Aschendorf (OT)</i> s Papenburg							
Aßlar		35614	HE	Kolpingstraße		http://goo.gl/maps/EHKFT	Länge: rd. 117 m; Wohnstraße/219 Straßen
Attendorn	<i>Neu-Listernohl</i>	57439	NW	Kolpingweg		http://goo.gl/maps/ZwLYc	Länge: rd. 242 m; befestigter Weg/398 Straßen
Attendorn		57439	NW			http://www.dubrovnik-restaurant.de/RESTAURANT_Dubrovnik/Willkommen.html	* Kolpinghaus Attendorn (Ostwall 95) - Vereinshaus, Restaurant/Gaststätte, Tagungsräume
Attendorn	<i>Petersburg</i>	57439	NW	Seliger-Adolph-Kolping-Straße	Juli 2001	http://www.strassenkatalog.de/str/seliger-adolph-kolping-str-57439-attendorn-attendorn.html	Länge: rd. 28 m; Wohnstraße/398 Straßen * Kirche und Pfarrzentrum "Seliger Adolph Kolping" (Seliger-Adolph-Kolping-Str. 1)
<i>Au (OT)</i> s München							
<i>Au i d Hallertau</i>		84072	BY	Kolpingstraße		http://goo.gl/maps/mr01u	Länge: rd. 265 m; Wohnstraße/138 Straßen
Auerbach, <i>Opf</i>		91275	BY	Adolf-Kolping-Straße		http://goo.gl/maps/XeHuQ	Länge: rd. 531 m; Wohnstraße/246 Straßen
Augsburg		86152	BY			http://goo.gl/maps/e8mP8	* Kolping-Parkhaus (Jesuitengasse 10) * Tram-/Bus-Haltestelle "Mozarthaus/Kolping"
Augsburg		86152	BY			http://www.kolping-wohnheime.de/jugendwohnheim-kolpinghaus-augsburg	* Kolpinghaus Augsburg - Jugendwohnheim (Frauentorstr. 29) - Vereinshaus, Restaurant/Gaststätte, Wohnheim, Tagungsräume
Augsburg		86152	BY			http://goo.gl/maps/u7tDe	* Kolping-Bildungswerk DV Augsburg (Frauentorstr. 29)
Augsburg		86152	BY			http://www.kolpingbildungswerk.de/standorte/start?&sid=1	* Kolping-Akademie (Frauentorstr. 29)
Augsburg		86169	BY			http://www.kolping-wohnheime.de/studentenwohnheim-albertus-magnus-augsburg	* Albertus-Magnus-Studentenwohnheim (Kolping-Stiftung-Augsburg) (Schillstr. 98)
Augsburg		86159	BY			http://www.kolping-wohnheime.de/studentenwohnheim-edith-stein-augsburg	* Edth-Stein-Studentenwohnheim (Kolping-Stiftung-Augsburg) (Hermann-Köhl-Str. 33a)

Kommune	Ortsteil	PLZ	Land	Straßenname	Einweihung	Webseite	Bemerkungen
Augsburg		86161	BY			http://www.kolping-wohnheime.de/studentenwohnheim-im-priesterseminar-augsburg	* Studentenwohnheim im Priesterseminar (Kolping-Stiftung-Augsburg) (Stauffenbergstr. 8)
Aulendorf, <i>Württ</i>		88326	BW	Kolpingstraße			Länge: rd. 277 m; Wohnstraße/177 Straßen
<i>Außen (OT)</i> s Schmelz							
<i>Baar (OT)</i> s Baar-Ebenhausen							
Baar-Ebenhausen	<i>Baar</i>	85107	BY	Kolpingstraße		http://goo.gl/maps/PaGFT	Länge: rd. 405 m; Wohnstraße/84 Straßen
Babenhausen, <i>Schwab</i>		87727	BY	Kolpingstraße		http://goo.gl/maps/O42rQ	Länge: rd. 317 m; Wohnstraße/119 Straßen
Bad Aibling		83043	BY	Kolpingstraße		http://goo.gl/maps/Hq3UW	Länge: rd. 217 m; Wohnstraße/290 Straßen
Bad Breisig		53498	RP	Adolf-Kolping-Straße		http://goo.gl/maps/aYkyE	Länge: rd. 260 m; Wohnstraße/158 Straßen
Bad Brückenau		97769	BY	Adolf-Kolping-Platz		http://goo.gl/maps/D1U1k	Länge: rd. 25 m; Parkplatz/140 Straßen
Bad Brückenau		97769	BY	Adolf-Kolping-Straße		http://goo.gl/maps/aqdrp	Länge: rd. 100 m; Wohnstraße/140 Straßen
Bad Buchau		88422	BW	Kolpingstraße		http://goo.gl/maps/ml0BK	Länge: rd. 89 m; Wohnstraße/80 Straßen
<i>Bad Cannstadt-Steinhaldenfeld (OT)</i> s Stuttgart							
Bad Driburg		33014	NW	Kolpingstraße		http://goo.gl/maps/7EJHC	Länge: rd. 181 m; Verkehrsberuhigter Bereich/405 Straßen
Bad Driburg		33014	NW			http://www.kolping-kbo.de/236-Standorte/283-Bad-Driburg.html	* Kolping-Jugendwohnheim Bad Driburg (Nordfeldmark 4) - Wohnheim, Tagungsräume
Bad Endorf, <i>OB</i>		83093	BY	Adolf-Kolping-Straße		http://goo.gl/maps/9k1aQ	Länge: rd. 157 m; Wohnstraße/132 Straßen
Bad Fallingbommel		29683	NS	Adolf-Kolping-Weg		http://goo.gl/maps/0Scct	Länge: rd. 88 m; Wohnstraße/243 Straßen
Bad Friedrichshall		74177	BW	Kolpingstraße		http://goo.gl/maps/laE5x	Länge: rd. 100 m; Wohnstraße/311 Straßen
Bad Griesbach <i>i Rottal</i>		94086	BY	Kolpingweg		http://goo.gl/maps/VLU5d	Länge: rd. 150 m; Wohnstraße/95 Straßen
Bad Hersfeld		36251	HE	Kolpingstraße		http://goo.gl/maps/Rzqq2	Länge: rd. 1.135 m; Kreisstraße/539 Straßen Teilstrecke K 17
Bad Homburg <i>v d Höhe</i>	<i>Kirdorf</i>	61350	HE	Kolpingstraße		http://goo.gl/maps/BXH29	Länge: rd. 594 m; Wohnstraße/593 Straßen * Bus-Haltestelle "Kolpingstr."

Kommune	Ortsteil	PLZ	Land	Straßenname	Einweihung	Webseite	Bemerkungen
Bad Homburg <i>v d Höhe</i>	<i>Kirdorf</i>	61350	HE		03.08.1976	http://www.unser-kirdorf.de/index.php?option=com_content&task=view&id=89&Itemid=107	* Gedenkstein mit Bronze-Relief Adolph Kolping (Kolpingstr. 11) Künstler: Georg Hieronymi, Oberursel
Bad Hönningen		53557	RP	Kolpingstraße		http://goo.gl/maps/XEG67	Länge: rd. 1.117 m; Wohnstraße/99 Straßen
Bad Honnef		53604	NW				* Verein Kolpinghaus Bad Honnef (Linzer Str. 17)
Bad Kissingen		97688	BY	Kolpingstraße	Mitte 50er J.	http://goo.gl/maps/qrzJV	Länge: rd. 313 m; Wohnstraße/376 Straßen
Bad Kissingen		97688	BY			http://www.kolping-mainfranken.de/bwo/dcms/sites/kolping/portal/badkissingen.html	* Kolping-Bildungszentrum (Kapellenstr. 5)
Bad Kissingen	<i>Garitz</i>	97688	BY		07.05.2000 Einweihung durch Weihbischof Helmut Bauer, Würzburg	http://www.wandernimsaale.de/675/	* Kolping-Kapelle (Wanderweg Euerdorf - Bad Kissingen)
Bad Königshofen <i>i Grabfeld</i>		97631	BY	Kolpingstraße		http://goo.gl/maps/ZNIJF	Länge: rd. 218 m; Wohnstraße/161 Straßen
Bad Königshofen <i>i Grabfeld</i>		97631	BY		2007	http://www.badkoenigshofen.de/stadt/images/stories/news/kolping_gedenkstein/gedenkstein_gr.jpg	* Kolping-Gedenkstein Inschrift: <i>150 JAHRE KOLPING BAD KÖNIGSTEIN 2007</i>
Bad Kreuznach	<i>Winzenheim</i>	55545	RP	Kolpingstraße		http://goo.gl/maps/Wo6SD	Länge: rd. 266 m; Wohnstraße/475 Straßen
Bad Kreuznach		55545	RP			http://www.agoda.com/de-de/kolpinghotel-concordia/hotel/bad-kreuznach-de.html	* Kolpinghotel "Concordia" Bad Kreuznach (Kurhausstr.7-9)
Bad Krozingen		79189	BW	Kolpingstraße		http://goo.gl/maps/TIz3P	Länge: rd. 129 m; Wohnstraße/253 Straßen
Bad Laer		49196	NS	Kolpingstraße		http://goo.gl/maps/n9ebo	Länge: rd. 184 m; Verkehrsberuhigter Bereich/192 Straßen
Bad Lippspringe		33175	NW	Adolf-Kolping-Straße		http://goo.gl/maps/waj2D	Länge: rd. 2.223 m; Wohnstraße/203 Straßen
Bad Lippspringe		33175	NW		1987	http://www.bad-lippspringe.com/wDefault/pdf/wanderkarte.pdf	* Friedens-Kapelle (Kurwald in Bad Lippspringe) Die Kapelle bewahrt Reliquien des Schweizer Friedensheiligen Klaus von der Flüe und von Adolph Kolping .

Kommune	Ortsteil	PLZ	Land	Straßenname	Einweihung	Webseite	Bemerkungen
Bad Lippspringe		33175	NW			http://images.fotocommunity.de/bilder/teutoburger-wald-owl/paderborn/einkehr-24b8f756-f0b6-4505-be9e-769af68e3424.jpg	* Friedenskapelle (Kurwald in Bad Lippspringe) Foto: Thorsten Klahold (09.04.2009)
Bad Lippspringe		33175	NW		18.05.1994	http://kindergarten.erdbeerloung.de/Tipps-und-Empfehlungen/Staedtischer-Kindergarten-Adolf-Kolping-Strasse-Bad-Lippspringe_i93767/	* Städtischer Kindergarten mit Kita " Adolf-Kolping-Straße " (Adolf-Kolping-Str. 78)
Bad Mergentheim		97980	BW	Kolpingstraße		http://goo.gl/maps/S2uXU	Länge: rd. 83 m; Wohnstraße/440 Straßen * Bus-Haltestelle "Kolpingstr."
Bad Mergentheim		97980	BW			http://www.kolping-bildungswerk.de/bildungszentren/bad-mergentheim/bildungsangebote/	* Kolping-Bildungswerk (Johann-Hammer-Str. 24)
Bad Mergentheim		97980	BW			http://www.kolping-bildungswerk.de/bildungszentren/bad-mergentheim/bildungsangebote/	* Kolping-Berufskolleg (Seegartenstr. 16)
Bad Mergentheim	<i>Markelsheim</i>	97980	BW		2003	http://se-lamm.drs.de/typo3temp/pics/60e21bf801.jpg	* Kolping-Glocke (257 kg) als 4. Glocke (gestiftet von der KF Markelsheim) Auf der Glocke sind der hl. St. Kilian sowie Adolf Kolping dargestellt. In Markelsheim befinden sich keine Glocken im Turm an der kath. Kirche. Die Markelsheimer Glocken läuten vom Markelsheimer Wahrzeichen auf dem Engelsberg.
Bad Nauheim	<i>Nieder-Mörten</i>	61231	HE	Kolpingweg		http://goo.gl/maps/C1fq8	Länge: rd. 670 m; Wohnstraße/335 Straßen <i>früher: Wingertweg</i>
Bad Neuenahr-Ahrweiler	<i>Ahrweiler</i>	53474	RP	Kolpingstraße		http://goo.gl/maps/8v9mU	Länge: rd. 181 m; Wohnstraße/514 Straßen
Bad Neustadt <i>a d Saale</i>		97616	BY	Kolpingstraße	1953	http://goo.gl/maps/OZ0Gc	Länge: rd. 225 m; Wohnstraße/242 Straßen * Christliches Bildungswerk (Kolpingstr. 18) * Adolph-Kolping-Schule (Otto-Hahn-Str. 36)
Bad Neustadt <i>a d Saale</i>		97616	BY			http://www.kolping-mainfranken.de/bwo/dcms/sites/kolpingportal/badneustadt.html	* Kolping-Bildungsstätte Bad Neustadt (Marktplatz 27)
Bad Neustadt <i>a d Saale</i>		97616	BY			http://www.adolph-kolping-schule-schweinfurt.de/index.php/schulenes.html	* Adolph-Kolping-Berufsschule (Kolpingstr. 17)
Bad Oeynhausen	<i>Eidinghausen</i>	32549	NW	Kolpingweg		http://goo.gl/maps/RHKAe	Länge: rd. 48 m; Wohnstraße/999 Straßen
Bad Orb		63619	HE	Kolpingweg	1950	http://goo.gl/maps/VmGvH	Länge: rd. 633 m; befestigter Weg/126 Straßen

Kommune	Ortsteil	PLZ	Land	Straßenname	Einweihung	Webseite	Bemerkungen
Bad Reichenhall		83435	BY	Adolph-Kolping-Weg	1969	http://www.openstreetmap.org/way/39761992#map=19/47.72063/12.87456	Länge: rd. 102 m; Fußweg/179 Straßen
Bad Säckingen		79713	BW	Kolpingstraße		http://goo.gl/maps/OxaR5	Länge: rd. 120 m; Wohnstraße/278 Straßen
Bad Salzgitter		38259	NS	Adolf-Kolping-Straße		http://goo.gl/maps/8s6ae	Länge: rd. 395 m; Wohnstraße/1.130 Straßen * Bus-Haltestelle "Adolf-Kolping-Straße"
Bad Sassendorf	<i>Bettinghausen</i>	59505	NW	Kolpingweg		http://goo.gl/maps/BO6Y9	Länge: rd. 190 m; Wohnstraße/411 Straßen
Bad Saulgau		88348	BW	Kolpingstraße	1937	http://goo.gl/maps/VGOgp	Länge: rd. 130 m; Wohnstraße/194 Straßen
Bad Schönborn	<i>Langenbrücken</i>	76669	BW	Kolpingstraße		http://goo.gl/maps/Q3BMZ	Länge: rd. 328 m; Wohnstraße/206 Straßen
Bad Schussenried		88427	BW	Adolf-Kolping-Straße		http://goo.gl/maps/q5dYW	Länge: rd. 193 m; Wohnstraße/192 Straßen
Bad Soden a Ts	<i>Neuenhain</i>	65812	HE	Adolph-Kolping-Straße	ca. 1985	http://goo.gl/maps/o8Aqj	Länge: rd. 156 m; Verkehrsberuhigter Bereich/218 Straßen
Bad Soden-Salmünster	<i>Salmünster</i>	63628	HE	Kolpingstraße		http://goo.gl/maps/v1Spj	Länge: rd. 125 m; Wohnstraße/309 Straßen
Bad Staffelstein		96231	BY	Adolf-Kolping-Straße		http://goo.gl/maps/7k72f	Länge: rd. 150 m; Wohnstraße/249 Straßen
Bad Tölz		83646	BY	Kolpingstraße		http://goo.gl/maps/b4EaA	Länge: rd. 234 m; Wohnstraße/210 Straßen
Bad Tölz		83646	BY			www.kolping-toelz.de	* Kolpinghaus Bad Tölz (Marktstr. 3) - Vereinshaus
Bad Tölz		83646	BY			http://www.kolpingmuenchen.de/ausbildung/berufsvorbereitung/bijbt	* Kolping-Bildungsagentur (KBA) (Hindenburgstr. 7)
Bad Vilbel		61118	HE	Adolph-Kolping-Straße		http://goo.gl/maps/kbctV	Länge: rd. 307 m; Verkehrsberuhigter Bereich/328 Straßen
Bad Waldsee		88339	BW	Kolpingstraße		http://goo.gl/maps/zUQ4u	Länge: rd. 555 m; Wohnstraße/291 Straßen * Pflanzung einer "Kolping-Linde" durch die KF Bad Waldsee
Bad Windsheim		91438	BY	Adolf-Kolping-Straße		http://goo.gl/maps/ad3OS	Länge: rd. 98 m; Wohnstraße/293 Straßen
Bad Windsheim		91438	BY			https://kolpingbildung.de/	* Kolping-Bildungszentrum (Schwarzallee 2)
Bad Wörishofen		86825	BY	Kolpingstraße		http://goo.gl/maps/ZcAYD	Länge: rd. 562 m; Wohnstraße/293 Straßen
Bad Wünnenberg	<i>Fürstenberg</i>	33181	NW	Kolpingstraße		http://goo.gl/maps/H3ZTM	Länge: rd. 269 m; Wohnstraße/350 Straßen * Pfarramt "St. Marien" (Kolpingstr. 9)
Bad Wurzach		88410	BW	Kolpingstraße	17.12.1965	http://goo.gl/maps/LPlmh	Länge: rd. 473 m; Wohnstraße/222 Straßen
Baden-Baden	<i>Haueneberstein</i>	76532	BW	Kolpingstraße		http://goo.gl/maps/t6jsD	Länge: rd. 108 m; Wohnstraße/858 Straßen * Kath Kindergarten "St. Bartholomäus" (Kolpingstr. 6)
Baden-Baden	<i>Oos</i>	76532	BW	Kolpingplatz	30.04.2014	http://goo.gl/maps/OmJn7	* Parkplatz an der Kath. Kirche "St. Dionysius"
<i>Badenstedt (OT)</i> s Hannover							

Kommune	Ortsteil	PLZ	Land	Straßenname	Einweihung	Webseite	Bemerkungen
Baesweiler		52499	NW	Kolpingstraße		http://goo.gl/maps/JQd26	Länge: rd. 250 m; Verkehrsberuhigter Bereich/357 Straßen
<i>Baiertal (OT)</i> s Wiesloch							
Bakum		49456	NS	Adolf-Kolping-Straße		http://goo.gl/maps/JhV14	Länge: rd. 331 m; Wohnstraße/109 Straßen
<i>Baldern (OT)</i> s Bopfingen							
Balve		58802	NW	Kolpingstraße		http://goo.gl/maps/rn6h3	Länge: rd. 310 m; Wohnstraße/261 Straßen
Bamberg		96050	BY	Adolf-Kolping-Straße		http://goo.gl/maps/zAeQh	Länge: rd. 266 m; Wohnstraße/498 Straßen * Hinweis: In der kath. Kirche St. Wolfgang (St.-Wolfgang-Platz, Nähe Adolf-Kolping-Str.) wird das weihnachtliche Heilsgeschehen in wechselnden Motiven nach orientalisches-hebräisches Vorbild gezeigt. * Sparkasse Bamberg (Adolf-Kolping-Str. 30)
Bamberg		96047	BY			https://kolpingbildung.de/?domain=kolpingbildung	* Kolping-Bildungswerk DV Bamberg (Willy-Lessing-Str.1)
Bamberg		96050	BY			http://bamberg.stadtbranchenbuch.com/3746332.html	* Kolping-Technologiezentrum Bamberg (Gutenbergstr. 4a)
Bamberg		96052	BY			http://www.caritas.de/adressen/kolping-werkstattzentrum/81969/	* Kolping-Werkstattzentrum Bamberg (Laubanger 9a)
Bamberg		96052	BY			https://kolpingbildung.de/	* Kolping-Dienstleistungs-GmbH (Laubanger 9a)
Bamberg		8600	BY		22.06.1980	http://www.briefmarkenverein-bamberg.de/Bilder/stempel/sonder/1980_kolping.jpg	* Sonderstempel Deutsche Bundespost 125 Jahre Kolpingwerk - Erzdiözese Bamberg Sonderpostamt Neue Residenz Form: 44x34 mm oval Bild: Bamberger Dom; davor Silhouette Familie und Logo Kolpingwerk
<i>Barmen (OT)</i> s Wuppertal							
Barßel		26676	NS	Kolpingstraße		http://goo.gl/maps/FUZmV	Länge: rd. 471 m; Wohnstraße/274 Straßen
Barßel		26676	NS		1985	http://www.newsplay.de/video/nwzonline/Niedersachsen/Vermischtes/video-Kolping-Berufshilfe-lehrt-Junge-Menschen-Harkebruegge-Barssel-9824-Arbeitswelt-734278.html	* Kolping-Berufshilfe Barßel (Schulstr. 1)
Bautzen (sorbisch: Budyšin)		02625	SN	Adolf-Kolping-Straße	1993	http://goo.gl/maps/WcJD5	Länge: rd. 365 m; Wohnstraße/343 Straßen

Kommune	Ortsteil	PLZ	Land	Straßenname	Einweihung	Webseite	Bemerkungen
Bautzen (sorbisch: Budyšin)		02625	SN		26.03.2006 Weihe durch Bischof Joachim Reinelt, Dresden	http://www.bistum-dresden-meissen.de/front_content.php?idart=5808	* Kolping-Glocke in der "Kirche Unserer Lieben Frau" (Steinstr.) Inscription: <i>Kolpingsfamilie Bautzen im 139. Stiftungsjahr Tun wir nach besten Kräften das Beste, und Gott wird das Gute nie ohne Segen lassen.</i>
Bawinkel		49844	NS	Kolpingstraße	Mai 1978	http://goo.gl/maps/XePqA	Länge: rd. 168 m; Wohnstraße/56 Straßen
Bayreuth	<i>Gartenstadt</i>	95444	BY	Kolpingstraße			Länge: rd. 230 m; Wohnstraße/734 Straßen * Diakonie - Evangelische Beratungsstelle (Kolpingstr. 1)
Bayreuth		95444	BY	Kolpingplatz		http://onlinestreet.de/strassen/Kolpingplatz.Bayreuth.132052.html	Länge: Angaben liegen nicht vor; Parkplatz
Bayreuth		95444	BY			http://www.studentenwohnheime.eu/cms/modules/addresses/visit.php?cid=137&lid=370	* Kolpinghaus , Wohnheim "Adolf Kolping" (Kolpingstr. 5)
Bayreuth		95444	BY			https://kolpingbildung.de/	* Kolping-Bildungszentrum Bayreuth (Telemannstr. 2)
Beckingen	<i>Düppenweiler</i>	66701	SL	Kolpingstraße		http://goo.gl/maps/ZJ43d	Länge: rd. 109 m; Wohnstraße/244 Straßen * Pfarramt "St. Leodegar" (Kolpingstr. 4) * Dorfmuseum Düppenweiler (Kolpingstr. 3)
Beckum	<i>Neubeckum</i>	59269	NW	Adolf-Kolping-Straße	20.03.1964	http://goo.gl/maps/ue98M	Länge: rd. 331 m; Wohnstraße/474 Straßen * In Beckum: bis Anfang der 70er Jahre Kolpingstraße, heute: Clemens-August-Straße * in Neubeckum: verlängerte Bergstraße
Bedburg	<i>Blerichen</i>	50181	NW	Kolpingstraße		http://goo.gl/maps/lu14r	Länge: rd. 579 m; Landstraße/321 Straßen Teilstrecke L 213
<i>Beesten (OT)</i> s Freren							
<i>Beindersheim (OT)</i> s Lambsheim-Heßheim							
<i>Belecke (OT)</i> s Warstein							
Bellheim		76756	RP	Kolpingstraße		http://goo.gl/maps/kTKXe	Länge: rd. 248 m; Wohnstraße/97 Straßen
Belm		49191	NS	Kolpingstraße		http://goo.gl/maps/Fsijm	Länge: rd. 330 m; Wohnstraße/182 Straßen
Bendorf		56170	RP	Adolph-Kolping-Straße		http://goo.gl/maps/6rIkR	Länge: rd. 797 m; Wohnstraße/233 Straßen

Kommune	Ortsteil	PLZ	Land	Straßenname	Einweihung	Webseite	Bemerkungen
Benediktbeuern		83671	BY			http://www.kolping-wohnheime.de/studentenwohnheim-benediktbeuern	* Adolph-Kolping-Studentenwohnheim (Kolping-Stiftung-Augsburg) (Prälatenstr. 41)
Bensheim		64625	HE	Adolf-Kolping-Straße		http://goo.gl/maps/CByWP	Länge: rd. 499 m; Wohnstraße/517 Straßen * Turnhalle Joseph-Heckler-Schule (Grundschule) (Adolf-Kolping-Str. 6)
Bensheim		64625	HE			http://www.kolpingsfamilie-bensheim.de/	* Kolpingsfamilie Bensheim (Kolpinghaus) (Am Rinnentor 46) - Vereinshaus, Tagungsräume
<i>Benteler (OT)</i> s Langenberg							
<i>Bergfeld (OT)</i> s Mosbach							
<i>Berghausen (OT)</i> s Pfinztal							
Bergheim, <i>Erft</i>		50126	NW	Kolpingstraße		http://goo.gl/maps/3a1VR	Länge: rd. 184 m; Wohnstraße/799 Straßen
Bergheim, <i>Erft</i>	<i>Büsdorf</i>	50126	NW	Adolf-Kolping-Straße		http://goo.gl/maps/EPifi	Länge: rd. 108 m; Wohnstraße/799 Straßen
Bergisch Gladbach	<i>Duckterath</i>	51469	NW	Kolpingstraße		http://goo.gl/maps/13N9A	Länge: rd. 515 m; Wohnstraße/1.011 Straßen * Bus-Haltestelle "Von-Ketteler-Str./Kolpingstr."
Bergisch Gladbach		51469	NW			http://kbw-koeln.de/standorte/bergisch	* Kolping-Bildungsstätte Bergisch Gladbach (Britanniahütte 14)
Berlin	<i>Reinickendorf</i>	12589	B	Kolpingplatz	01.12.1986	http://goo.gl/maps/6x4ZC	Länge: rd. 185 m; Fußgängerweg/12.184 Straßen * Bus-Haltestelle "Kolpingplatz"
Berlin	<i>Reinickendorf</i>	12589	B		04.12.1991	http://upload.wikimedia.org/wikipedia/commons/thumb/e/e9/Gedenktafel_Kolpingplatz_%28Reini%29_Adolph_Kolping.JPG/1024px-Gedenktafel_Kolpingplatz_%28Reini%29_Adolph_Kolping.JPG	* Zusatzschild zum Straßenschild "Kolpingplatz"
Berlin		10965	B				* Kolping-Bildungswerk DV Berlin (Yorkstr. 88 F)
Berlin	<i>Friedrichshain</i>	10243	B			http://web2.cylex.de/firma-home/kolping-bildungswerk-berlin-brandenburg-gmbh-8647592.html	* Kolping-Bildungszentrum Berlin-Brandenburg GmbH (Warschauer Str. 57)
Berlin		12103	B		14.09.2000	http://images-00.delcampe-static.net/img_large/auction/000/273/020/663_001.jpg	* 150 Jahre Kolpingwerk Sonderstempel Erstaussgabe
Bernhardswald		93170	BY	Kolpingstraße		http://goo.gl/maps/eKRnV	Länge: rd. 201 m; Wohnstraße/109 Straßen

Kommune	Ortsteil	PLZ	Land	Straßenname	Einweihung	Webseite	Bemerkungen
Bernkastel-Kues	<i>Kues</i>	54470	RP	Adolf-Kolping-Straße		http://goo.gl/maps/ZG9Fe	Länge: rd. 208 m; Wohnstraße/152 Straßen
<i>Bersede (OT)</i> s Haren, Ems							
Bersenbrück		49593	NS	Kolpingstraße		http://goo.gl/maps/vAMdj	Länge: rd. 183 m; Wohnstraße/185 Straßen
Bessenbach		63856	BY	Kolpingstraße		http://goo.gl/maps/cRLWw	Länge: rd. 195 m; Wohnstraße/86 Straßen
<i>Bettinghausen (OT)</i> s Bad Sassendorf							
<i>Bettmar</i> s Schellerten							
Betzdorf, <i>Sieg</i>		57518	RP	Kolpingplatz		http://goo.gl/maps/LQwMg	Länge: rd. 183 m; Wohnstraße/198 Straßen
Betzdorf, <i>Sieg</i>		57518	RP	Kolpingstraße		http://goo.gl/maps/Hybl5	Länge: rd. 733 m; Wohnstraße/198 Straßen
Betzigau		87488	BY	Kolpingweg		http://goo.gl/maps/1Z7Gt	Länge: rd. 240 m; Wohnstraße/53 Straßen * Kita "St. Afra" (Kolpingweg 5) * Allgäu-Stift Seniorenzentrum (Kolpingweg 6)
Beverungen	<i>Amelunxen</i>	37688	NW	Kolpingstraße		http://goo.gl/maps/bc3LT	Länge: rd. 175 m; Wohnstraße/219 Straßen * Städtische Grundschule (Kolpingstr. 1)
Bexbach		66450	SL	Kolpingstraße		http://goo.gl/maps/27rRC	Länge: rd. 908 m; Verkehrsberuhigter Bereich/247 Straßen
Biberach <i>a d Riß</i>		88400	BW	Kolpingstraße		http://goo.gl/maps/7z284	Länge: rd. 493 m; Bundesstraße/453 Straßen Teilstrecke B 312 * Bus-Haltestelle "Bürgerheim/Kolpingstr."
Biblis		68647	HE	Kolpingstraße		http://goo.gl/maps/hd56X	Länge: rd. 298 m; Wohnstraße/165 Straßen
Biebergemünd	<i>Kassel</i>	63599	HE	Kolpingstraße		http://goo.gl/maps/gSpsb	Länge: rd. 120 m; Wohnstraße/200 Straßen
Bielefeld		33602	NW			http://www.kolpinghaus-bielefeld.de/	* Kolpinghaus Bielefeld - Jugendgästehaus (August-Bebel-Str. 7a) - Wohnheim, Tagungsräume
Bielefeld		33602	NW			http://theodor-huerth-haus.de/	* Jugendheimstatt (Theodor-Hürth-Str. 1) - Vereinshaus, Wohnheim, Tagungsräume -
<i>Bierstadt (OT)</i> s Wiesbaden							
Bietigheim, <i>Baden</i>		76467	BW	Kolpingstraße		http://goo.gl/maps/VhyaU	Länge: rd. 125 m; Wohnstraße/100 Straßen
Bietigheim-Bissingen	<i>Mettermern</i>	74321	BW	Kolpingstraße		http://goo.gl/maps/AeqFr	Länge: rd. 340 m; Wohnstraße/456 Straßen
<i>Bildstock (OT)</i> s Friedrichsthal, Saar							

Kommune	Ortsteil	PLZ	Land	Straßenname	Einweihung	Webseite	Bemerkungen
Billerbeck, <i>Westf</i>		48727	NW	Kolpingstraße		http://goo.gl/maps/6ti7N	Länge: rd. 231 m; Wohnstraße/154 Straßen
Billigheim, <i>Baden</i>		74842	BW	Adolf-Kolping-Straße		http://goo.gl/maps/tHTRa	Länge: rd. 630 m; Wohnstraße/115 Straßen
Bilshausen		37434	NS	Adolf-Kolping-Ring	ca. 1965	http://goo.gl/maps/1G9Ks	Länge: rd. 433 m; Wohnstraße/53 Straßen
Bingen a Rh		55411	RP	Adolf-Kolping-Straße		http://goo.gl/maps/0k6rH	Länge: rd. 185 m; Wohnstraße/355 Straßen
<i>Blerichen (OT)</i> s Bedburg							
<i>Blumenstede (OT)</i> s Oldenburg, <i>Oldbg</i>							
<i>Blumenrath (OT)</i> s Alsdorf, <i>Rheinl</i>							
Bobingen		86399	BY	Adolph-Kolping-Straße		http://goo.gl/maps/3lgQY	Länge: rd. 284 m; Verkehrsberuhigter Bereich/297 Straßen
Bocholt		46399	NW	Kolpingstraße		http://goo.gl/maps/rOIBE	Länge: rd. 71 m; Wohnstraße/864 Straßen
Bocholt		46399	NW			http://www.kolpinghaus-bocholt.de/	* Kolpinghaus Bocholt - Stadthotel *** (Kolpingstr. 3 - 5) - Vereinshaus, Restaurant/Gaststätte, Wohnheim, Tagungsräume
Bocholt		46399	NW		1964	http://kolping-bocholt-zentral.de/uploads/pics/DSCF0004.JPG	* Kolping-Denkmal vor dem Kolpinghaus (Kolpingstr. 3 - 5) Bildhauer: Heinz Hölker, Dingden
Bocholt		46399	NW			https://fbcdn-sphotos-h-a.akamaihd.net/hphotos-ak-xfp1/t1.0-9/p350x350/10426824_667453556656337_577245216411484762_n.jpg	* Kolping-Denkmal (05.07.1914 eingeweiht, 22.03.1945 zerstört) Inschrift: <i>ADOLF KOLPING</i> <i>GESELLENVATER</i> <i>1914</i> Bildhauer: Hubert Wessling, Essen-Borbeck (1875 - 1935)
Bochum		44793	NW			http://www.kolpinghaus-bochum.de/baukasten/kh-bochum/home.html	* Kolpinghaus Bochum (Maximilian-Kolbe-Str. 14 - 18) - Vereinshaus, Restaurant/Gaststätte, Hotel, Wohnheim, Tagung.
Bochum	<i>Gehrte</i>	44805	NW		1995	http://www.gerthe.evkirchebochum.de/kolping%20klein.jpg	* Kolping-Büste auf Kirchplatz "St. Elisabeth" (Hiltroper Landwehr 7) Künstler: Dr. Heinrich A. Schroeteler, BO-Gehrte
Bochum	<i>Hiltrop</i>	44805	NW	Kolpingplatz		http://goo.gl/maps/Dhuni	Länge: rd. 376 m; Wohnstraße/2.011 Straßen * Tram-Haltestelle "Kolpingplatz" * Alten- und Pflegeheim (Kolpingplatz 2) * Kinderspielplatz (Kolpingplatz) <i>früher: Kettelerstraße (bis 1929), Helmut-Barm-Platz (1933 - 1945)</i>

Kommune	Ortsteil	PLZ	Land	Straßenname	Einweihung	Webseite	Bemerkungen
Bochum	<i>Riemke</i>	44807	NW		08.12.2002	http://www.lokalkompass.de/bochum/verein/kolpinggedenktag-der-kolpingsfamilie-bochum-riemke-m2035196,381194.html	* Kolping-Statue (Holz) in der kath. Kirche "St. Franziskus" (Herner Str. 356)
Bochum	<i>Wattenscheid</i>	44866	NW			http://www.kolpinghaus-wattenscheid.de/	* Kolpinghaus Wattenscheid * (Saarlandstr. 4) - Vereinshaus, Restaurant/Gaststätte, Tagungsräume -
Bochum	<i>Höntrop</i>	44869	NW			http://www.kolpinghaus-hoentrop.com/	* Kolpinghaus Höntrop (Wattenscheider Hellweg 76) - Vereinshaus, Restaurant/Gaststätte, Tagungsräume -
Bockenheim <i>a d Weinstr</i>		67278	RP	Kolpingstraße	1952	http://goo.gl/maps/Q8mL9	Länge: rd. 79 m; Wohnstraße/47 Straßen * in Kolping-Siedlung
<i>Bockum-Hövel (OT)</i> <i>s Hamm, Westf</i>							
Bodenwöhr		92439	BY	Kolpingstraße	ca. 1950	http://goo.gl/maps/TqZIG	Länge: rd. 381 m; Wohnstraße/139 Straßen * Pfarramt "St. Barbara" (Kolpingstr. 2)
<i>Boele (OT)</i> <i>s Hagen, Westf</i>							
<i>Bogen (OT)</i> <i>s Straubing-Bogen, NB</i>							
Bonn		53111	NW				* Kolpinghaus Bonn (Wilhelmstr. 22) - Vereinshaus, Restaurant/Gaststätte, Tagungsräume
Bonn	<i>Endenich</i>	53121	NW	Kolpingstraße		http://goo.gl/maps/7CL0u	Länge: rd. 142 m; Wohnstraße/2.423 Straßen * Bus-Haltestelle "Kolpingstraße" * Evangelisches Stadtteilbüro (Kolpingstr. 14) <i>früher: Bonn (OT Beuel): Kolpingstraße, heute: Ringstr.</i>
Bonn		53111	NW		07.12.2013	https://fbcdn-sphotos-g-a.akamaihd.net/hphotos-ak-xfa1/t1.0-9/s403x403/1000359_46875901323349_5_831878022_n.jpg	* Kolping-Bildnis im Fußgängerbereich (Bonngasse, vor Haus-Nr. 4 - 6) ("Walk of Fame") Inschrift: <i>1813 - 1865 * Adolph Kolping * Gründer des Kolpingwerkes</i>
Bonn		53111	NW			http://www.bonner-münster.de/jahreskreis/heilige/IMG_2558.JPG	* Gedenktafel am Haus (Sternstr. 59) Inschrift: <i>ADOLF KOLPING DER GESELLENVATER WOHNTE ALS STUDENT 1843 IN DIESEM HAUSE</i>

Kommune	Ortsteil	PLZ	Land	Straßenname	Einweihung	Webseite	Bemerkungen
Bonn		53111	NW			http://www.bonner-muenster.de/jahreskreis/heilige/PB234696.JPG	* Gedenktafel im Kapitelsaal des Bonner Münsters zur Gründung des Gesellenvereins in Bonn (15.02.1850) Inschrift: <i>GESELLENVATER ADOLPH KOLPING GRÜNDETE AM 15.02.1850 IN DIESEM RAUM DEN BONNER KATHOLISCHEN GESELLENVEREIN</i>
Bonn	<i>Ippendorf</i>	53127				http://www.vip-bonn.de/sanktbarbara/fenster/fenster_f_koin.htm	* Kolping-Fenster in der Kirche "St. Barbara" (Lengsdorfer Str. 14)
Bopfingen	<i>Oberdorf</i>	73441	BW	Kolpingweg		http://goo.gl/maps/XAaWJ	Länge: rd. 76 m; Wohnstraße/147 Straßen * Pfarramt "St. Josef u. Christus König " (Kolpingweg 2) * Kath. Kindergarten "Christus König" (Kolpingweg 4)
Boppard		56154	RP			http://boppard.branchen-info.net/fp_3062849.php	* Kolpinghaus Boppard (Franziskanerstr. 2) - Vereinshaus, Restaurant/Gaststätte
<i>Borbeck (OT)</i> s Essen, Ruhr							
Borgentreich	<i>Matzungen</i>	34434	NW	Kolpingstraße	1980	http://goo.gl/maps/jDSB3	Länge: rd. 616 m; Wohnstraße/299 Straßen
<i>Borghorst (OT)</i> s Steinfurt							
Borken, <i>Westf</i>		46325	NW	Kolpingstraße		http://goo.gl/maps/CqrQU	Länge: rd. 197 m; Wohnstraße/791 Straßen
Bornheim, <i>Rheinl</i>	<i>Sechtem</i>	53332	NW	Kolping Weg	20.07.1992	http://goo.gl/maps/jdJy8	Länge: rd. 63 m; Verkehrsberuhigter Bereich/420 Straßen * Zusatzschild: <i>Adolf Kolping 1813 - 1865 Priester, Sozialreformer, Gesellenvater</i>
<i>Borsum (OT)</i> s Harsum							
<i>Börwang (OT)</i> s Haldenwang							
<i>Bösingfeld (OT)</i> s Extertal							
Bottrop		46236	NW	Adolf-Kolping-Straße		http://goo.gl/maps/xyfSs	Länge: rd. 232 m; Wohnstraße/827 Straßen * Caritas-Verband Bottrop (Adolph-Kolping-Str. 3)
Bottrop		46236	NW	Kolpingplatz		http://goo.gl/maps/qxFHT	Länge: rd. 147 m; Fußgängerweg/827 Straßen
Bottrop		46236	NW			http://www.hoteldatenbank.de/hotel/Kolpinghaus-Bottrop.html	* Kolpinghaus Bottrop (Pfarrstr. 8)

Kommune	Ortsteil	PLZ	Land	Straßenname	Einweihung	Webseite	Bemerkungen
Bottrop		46242	NW			http://www.aks-bottrop.de/	* Adolf-Kolping-Schule (Förderschule) (Am Windmühlenweg 3)
Bottrop		46240	NW		Jun 1996	http://static.panoramio.com/photos/original/62505582.jpg	* Kolping-Stele in Kolping-Siedlung (Wildenhoff 20)
Brachbach, <i>Sieg</i>		57555	RP	Adolf-Kolping-Straße		http://goo.gl/maps/wT7zo	Länge: rd. 299 m; Wohnstraße/74 Straßen
Brakel		33034	NW			http://www.akbk-horrem.de/kontakt/anmeldung/anmeldung.html	* Adolph-Kolping-Berufskolleg (Klöckerstr. 10)
Brakel		33034	NW			http://www.kbbw-brakel.de/	* Kolping-Berufsbildungswerk Brakel (Tegelweg 33)
<i>Brand (OT)</i> s Aachen							
<i>Brand (OT)</i> s Marktredwitz							
Braunschweig	<i>Heidberg</i>	31598	NS	Kolpingweg	01.11.2013	http://www.braunschweig.de/politik_verwaltung/bekanntmachungen/strassen_namen/Kolpingweg.pdf	Länge: rd. 145 m; Fußweg/2.073 Straßen * Caritas-Kita St. Bernward (Kolpingweg 1)
Breisach <i>a Rh</i>		79206	BW	Kolpingstraße		http://goo.gl/maps/oF8hG	Länge: rd. 388 m; Wohnstraße/205 Straßen
<i>Breite (OT)</i> s Kempten, <i>Allg</i>							
Bremen		28195	HB	Kolpingstraße		http://goo.gl/maps/zKPD0	Länge: rd. 169 m; Wohnstraße/4.570 Straßen * Brigittenkloster (Orden des Allerheiligsten Erlösers) (19.10.2002) (Kolpingstr. 1 c)
Bremen		28195	HB			http://kiki-bremen.de/kitas/kita-st-johann---innenstadt/	* Adolph Kolping Haus (Kita St. Johann) (Kolpingstr. 2)
Bremerhaven	<i>Lehe</i>	27578	HB	Adolf-Kolping-Straße	22.04.1971	http://goo.gl/maps/L81eq	Länge: rd. 611 m; Wohnstraße/1.157 Straßen
Bretten, <i>Baden</i>	<i>Büchig</i>	68782	BW	Kolpingstraße	1974	http://goo.gl/maps/usTzM	Länge: rd. 110 m; Wohnstraße/500 Straßen
Brieselang		14656	BB	Adolf-Kolping-Weg		http://goo.gl/maps/3YG9z	Länge: rd. 150 m; Wohnstraße/185 Straßen
<i>Brinkum (OT)</i> s Stuhr							
<i>Brotdorf (OT)</i> s Merzig							
Bruchköbel		63486	HE	Kolpingstraße		http://goo.gl/maps/w9qGs	Länge: rd. 250 m; Wohnstraße/238 Straßen
Bruck, <i>Opf</i>		92436	BY	Adolf-Kolping-Straße		http://goo.gl/maps/U6nD9	Länge: rd. 125 m; Wohnstraße/110 Straßen

Kommune	Ortsteil	PLZ	Land	Straßenname	Einweihung	Webseite	Bemerkungen
<i>Brückberg (OT)</i> s Siegburg							
Brühl, <i>Baden</i>	<i>Rohrhof</i>	68782	BW	Kolpingstraße		http://goo.gl/maps/5A0F4	Länge: rd. 132 m; Wohnstraße/212 Straßen
Brühl, <i>Rheinl</i>		50321	NW	Kolpingplatz		http://goo.gl/maps/RDmIE	Länge: rd. 102 m; Wohnstraße/497 Straßen
<i>Bubenhausen (OT)</i> s Zweibrücken, Pf							
Buchen, <i>Odenw</i>	<i>Hettingen</i>	74722	BW	Adolf-Kolping-Straße		http://goo.gl/maps/cY0zE	Länge: rd. 503 m; Wohnstraße/420 Straßen
<i>Büchenbach (OT)</i> s Erlangen							
<i>Büchig (OT)</i> s Bretten, <i>Baden</i>							
Buchloe		86807	BY	Kolpingstraße		http://goo.gl/maps/n7eOI	Länge: rd. 166 m; Wohnstraße/239 Straßen
Buchloe		86807	BY		1954/1972/ 1984/2008	http://www.bistum-augsburg.de/index.php/bistum/Pfarreien/Mariae-Himmelfahrt-Buchloe/Gebaeude/Kolpinghaus	* Kolpinghaus Buchloe (Kolpingstr. 6) - Vereinshaus, Tagungsräume
<i>Büderich (OT)</i> s Meerbusch							
Budyšin (sorbisch) s Bautzen							
<i>Buer (OT)</i> s Gelsenkirchen							
Bühl, <i>Baden</i>		77815	BW	Kolpingstraße	26.05.1905	http://goo.gl/maps/73PVy	Länge: rd. 218 m; Wohnstraße/261 Straßen
Bühl, <i>Baden</i>	<i>Vimbuch</i>	77815	BW	Kolping-Weg	04.08.2013 Einweihung durch Erzbischof Dr. Robert Zollitsch, Freiburg i. Brsg.	www.kolpingweg-buehl.de	Länge: knapp 3.000 m; Kolping-Gedächtnisweg
Bühl, <i>Baden</i>		17b			03.06.1958	http://www.stampsx.com/ratgeber/stempel/pg_th/th_148737-buehl_19580603.jpg	* Sonderstempel Deutsche Bundespost HUNDERT JAHR FEIER ALBAN STOLZ 1808 - 58 ADOLF KOLPING Breite: 35 mm

Kommune	Ortsteil	PLZ	Land	Straßenname	Einweihung	Webseite	Bemerkungen
Bühren (OT) s Emstek							
Bümmerstede (OT) s Oldenburg, Oldb							
Burbach, <i>Siegerl</i>		57299	NW	Kolpingstraße		http://goo.gl/maps/k7D6a	Länge: rd. 65 m; Wohnstraße/288 Straßen
Büren, <i>Westf</i>		33142	NW	Kolpingstraße		http://goo.gl/maps/W7Bx8	Länge: rd. 240 m; Wohnstraße/469 Straßen
Burgaltendorf (OT) s Essen, Ruhr							
Burgdorf		31303	NS		2012	http://www.myheimat.de/burgdorf/freizeit/anlaesslich-des-60-jaehrigen-jubilaeums-der-kolpingsfamilie-burgdorf-wird-ein-gedenkstein-auf-dem-kirchplatz-gesegnet-m2336028,2450077.html	* Kolping-Gedenkstein auf dem Platz vor der kath. Kirche "St. Nikolaus" (Im Langen Mühlenfeld 19)
Bürgel (OT) s Offenbach a M							
Burglengenfeld		93113	BY	Adolf-Kolping-Straße	1961	http://goo.gl/maps/vuAut	Länge: rd. 235 m; Wohnstraße/206 Straßen
Bürgstadt, Markt		63927	BY	Kolpingstraße	1983	http://goo.gl/maps/k4vXf	Länge: rd. 593 m; Wohnstraße/112 Straßen
Bürgstadt, Markt		63927	BY		03.07.1988		* Gedenktafel mit Relief auf Findling: <i>Adolph Kolping 8.12.1813 - 4.12.1865</i> <i>Priester, Gründer der kath. Gesellenvereine,</i> <i>Sozialreformer, Volksschriftsteller</i> <i>zum 175. Geburtstag gewidmet von der KF Bürgstadt</i> (und zwei Ruhebänke gestiftet)
Bürrig (OT) s Leverkusen							
Burscheid, <i>Rheinl</i>	<i>Rötzinghofen</i>	51399	NW	Adolph-Kolping-Straße		http://goo.gl/maps/hRJAc	Länge: rd. 203 m; Wohnstraße/235 Straßen
Burtenbach		89349	BY	Kolpingstraße		http://goo.gl/maps/WLcmf	Länge: rd. 119 m; Wohnstraße/68 Straßen
Büsdorf (OT) s Bergheim, Erft							
Büttenhorst (OT) s Nienhagen							
Buxheim <i>b Memmingen</i>		87740	BY	Kolpingstraße	Anf. 1970er J.	http://goo.gl/maps/O5Tzb	Länge: rd. 272 m; Wohnstraße/22 Straßen
Cappeln, <i>Odbg</i>		49692	NS	Adolph-Kolping-Weg		http://goo.gl/maps/lw71Z	Länge: rd. 86 m; Wohnstraße/104 Straßen

Kommune	Ortsteil	PLZ	Land	Straßenname	Einweihung	Webseite	Bemerkungen
Castrop-Rauxel		44575	NW	Kolpingstraße	22.05.2002	http://goo.gl/maps/JL5zs	Länge: rd. 77 m; Wohnstraße/567 Straßen * Bus-Haltestelle "Kolpingstr."
Cham		93414	BY			http://www.kolping-ostbayern.de/kurse-und-lehrgaenge/	* Kolping-Bildungswerk Cham (Industriestr. 14)
Chóšebuz (sorbisch) s Cottbus							
Cloppenburg		49661	NS	Adolph-Kolping-Ring		http://goo.gl/maps/KdJ86	Länge: rd. 659 m; Wohnstraße/508 Straßen
Cloppenburg		49661	NS		1991/ 03.05.2014	http://www.nwzonline.de/rf/image_online/NWZ_CMS/NWZ/2011-2013/Produktion/2014/04/29/CLOPPENBURG/2/Bilder/Kolping3--285x337.jpg	* Kolping-Gedenksäule (Wiedereinweihung) (Marktplatz)
Coburg		96450	BY			https://kolpingbildung.de/	* Kolping-Bildungszentrum Coburg (Neustadter Str. 16)
Coesfeld		48653	NW	Kolpingstraße		http://goo.gl/maps/4EkzA	Länge: rd. 297 m; Wohnstraße/408 Straßen
Coesfeld		48653	NW			http://www.kolpinghaus-coesfeld.de/kontakt.html#	* Kolpinghaus Coesfeld (Große Viehstr. 16-18) - Vereinshaus, Restaurant/Gaststätte, Tagungsräume
Coesfeld		48653	NW			http://www.kolping-ms.org/de/bildung/	* Kolping-Bildungswerk DV Münster (Gerlever Weg 1)
Collenberg	<i>Fechenbach</i>	97903	BY	Kolpingstraße		http://goo.gl/maps/FLsb1	Länge: rd. 198 m; Wohnstraße/95 Straßen
Contwig		66497	RP	Kolpingstraße	ca. 1975	http://goo.gl/maps/nlKj2	Länge: rd. 135 m; Wohnstraße/104 Straßen
Cottbus (sorbisch: Chóšebuz)		03046	BB	Adolph-Kolping-Straße (A. Kolpingowa droga)	01.07.1993	http://goo.gl/maps/8km42	Länge: rd. 186 m; Wohnstraße/782 Straßen * Pfarramt "St. Maria Friedenskönigin" (Adolph-Kolping-Str. 17) * Diözesan-Caritas-Verband (Adolph-Kolping-Str. 15) * St. Johanneshaus (Bildungshaus des Bistums Görlitz) (Adolph-Kolping-Str. 16) <i>früher: Wilhelm-Kütz-Straße</i>
Crailsheim		74564	BW	Kolpingstraße		http://goo.gl/maps/xNTNb	Länge: rd. 203 m; Wohnstraße/408 Straßen * Pfarramt "Zur Allerheiligsten Dreifaltigkeit" (Kolpingstr. 1) * Kath. Kindergarten "Allerh. Dreifaltigkeit" (Kolpingstr. 3)
Crailsheim		74564	BW			http://www.lernende-region-hf.de/nc/i-punkt-datenbank.html?user_bildungsdb_pi1[menuID]=35&user_bildungsdb_pi1[view]=detail&user_bildungsdb_pi1[showuid]=1694	* Kolping-Bildungszentrum Crailsheim (Schloßplatz 2)
Dachau		85221	BY	Kolpingstraße		http://goo.gl/maps/xRWe2	Länge: rd. 283 m; Wohnstraße/538 Straßen

Kommune	Ortsteil	PLZ	Land	Straßenname	Einweihung	Webseite	Bemerkungen
Dahn		66964	RP	Adolf-Kolping-Straße	2007	http://www.openstreetmap.org/way/261682482	Länge: rd. 58 m; Wohnstraße/84 Straßen
Damme, <i>Dümmer</i>		49401	NS	Kolpingstraße		http://goo.gl/maps/Udf6B	Länge: rd. 84 m; Wohnstraße/249 Straßen
Darmstadt	<i>Arheiligen</i>	64291	HE	Kolpingweg		http://goo.gl/maps/iEL1v	Länge: rd. 100 m; Wohnstraße/1.183 Straßen * Tram-Haltestelle "Kolpingweg"
Datteln		45711	NW	Kolpingplatz		http://datteln.bemap.eu/?oc=1	Länge: rd. 146 m; Fußgängerweg/400 Straßen
Datteln		45711	NW	Kolpingstraße		http://goo.gl/maps/QyLLE	Länge: rd. 105 m; Verkehrsberuhigter Bereich/400 Straßen
Deggendorf		94453	BY	Kolpingstraße	1964	http://goo.gl/maps/1Y9yg	Länge: rd. 424 m; Wohnstraße/402 Straßen * in Kolping-Siedlung
Deggendorf		94469	BY			http://www.kolping-ostbayern.de/kurse-und-lehrgaenge/	* Kolping-Bildungswerk (Östlicher Stadtgraben 13)
Deidesheim		67146	RP	Adolf-Kolping-Straße		http://goo.gl/maps/zUdRI	Länge: rd. 96 m; Wohnstraße/117 Straßen
Deidesheim		67146	RP		1955	https://www.kolping.de/custom/bilder/mediathek/50807.jpg	* Kolping-Denkmal (Grünanlage "Am Kaisergarten")
<i>Deisenhofen (OT)</i> s Oberhaching							
Deißlingen, <i>Neckar</i>	<i>Lauffen</i>	78652	BW	Kolpingstraße		http://goo.gl/maps/P73xD	Länge: rd. 130 m; Wohnstraße/204 Straßen
Delbrück	<i>Westenholz</i>	33129	NW	Adolf-Kolping-Straße		http://goo.gl/maps/Z1qjT	Länge: rd. 221 m; Verkehrsberuhigter Bereich/638 Straßen
Delbrück	<i>Westenholz</i>	33129	NW	Zum Kolpinghaus		http://goo.gl/maps/Qp0HR	Länge: rd. 113 m; Verkehrsberuhigter Bereich/638 Straßen
Delbrück	<i>Westenholz</i>	33129	NW		26.04.1952	http://westenholz.de/Vereine/Aktuell/aktuell.html	* Kolpinghaus (Zum Kolpinghaus 2)
<i>Denzingen (OT)</i> s Günzburg							
Dernau						http://upload.wikimedia.org/wikipedia/commons/thumb/7/75/Dernau_Gedenktafel_Adolph_Kolping966.JPG/1024px-Dernau_Gedenktafel_Adolph_Kolping966.JPG	*Kolping-Gedenktafel am Pfarrhaus der kath. Kirche "St. Johannes, Apostel"
Dersum		26906	NS	Kolpingplatz		http://goo.gl/maps/YXx9L	Länge: rd. 119 m; Landesstraße/48 Straßen Teilstrecke L 48
Dettelbach <i>a M</i>		97337	BY	Kolpingstraße	1950er J.	http://goo.gl/maps/3eGy8	Länge: rd. 495 m; Wohnstraße/199 Straßen

Kommune	Ortsteil	PLZ	Land	Straßenname	Einweihung	Webseite	Bemerkungen
Dettelbach <i>a M</i>		97337	BY		1967	http://www.museen-kitzingerland.de/uebersicht/anb_/Kolping-und-Handwerksmuseum-im-Falserteror-Dettelbach/index.html?detID=276	* Kolping- und Heimatmuseum (Im Falserteror)
<i>Deutz (OT)</i> <i>s Köln</i>							
Dieburg		64807	HE	Kolpingstraße		http://goo.gl/maps/iHi6h	Länge: rd. 219 m; Wohnstraße/190 Straßen
Diedorf, <i>Schwab</i>		86420	BY	Adolph-Kolping-Straße	24.11.1991	http://goo.gl/maps/IUvXE	Länge: rd. 139 m; Wohnstraße/262 Straßen * Zusatzschild: <i>geb. am 08.12.1813 gest. am 04.12.1865</i> <i>Seligspredung am 27.10.1991</i> <i>Nach seiner Handwerkszeit studierte Adolph Kolping</i> <i>Theologie und wurde 1845 zum Priester geweiht. Adolph</i> <i>Kolping, der Begründer des heutigen Kolpingwerkes, nahm</i> <i>sich der sozialen Nöte seiner Zeit an und wurde als</i> <i>großer Sozialreformer anerkannt und verehrt.</i>
Dielheim	<i>Horrenberg</i>	69234	BW	Kolpingstraße	ca. 1965	http://goo.gl/maps/x4liV	Länge: rd. 144 m; Wohnstraße/170 Straßen
Dietersheim		91463	BY			http://www.caritas-hamm.de/adressen/kolping-werkstattzentrum/86403/?searchterm=	* Kolping-Werkstattzentrum Dietersheim (Industriestr. 1)
Dietmannsried		87463	BY	Kolpingring		http://goo.gl/maps/UMsl1	Länge: rd. 226 m; Wohnstraße/146 Straßen
Dietzenbach		63128	HE	Adolph-Kolping-Straße		http://goo.gl/maps/34eFw	Länge: rd. 186 m; Verkehrsberuhigter Bereich/265 Straßen
Dillingen <i>a d Donau</i>		89407	BY	Adolph-Kolping-Platz		http://goo.gl/maps/ek1yc	Länge: rd. 71 m; Verkehrsberuhigter Bereich/384 Straßen * Stadtsaal
Dillingen <i>a d Donau</i>		89407	BY			http://www.kolpingbildungswerk.de/standorte/start?&sid=6&subsid=6	* Kolping-Bildungsstätte Dillingen (Donauwörther Str. 31)
Dingolfing		84130	BY	Kolpingstraße		http://goo.gl/maps/szJzj	Länge: rd. 193 m; Wohnstraße/306 Straßen
Dingolfing		84130	BY			http://www.dingolfing.de/index.php?id=1048,133	* Kolpinghaus Dingolfing (Obere Stadt 70 - 72) - Vereinshaus, Restaurant/Gaststätte, Tagungsräume
Dinklage		49413	NS	Kolpingstraße		http://goo.gl/maps/2ST52	Länge: rd. 570 m; Verkehrsberuhigter Bereich/211 Straßen
Dinklage		49413	NS			http://www.restaurant-kritik.de/117378	* Stiftung Kolpinghaus Dinklage (Lange Str. 32) - Vereinshaus, Restaurant/Gaststätte, Tagungsräume
Dinslaken		46535	NW	Kolpingstraße	1956	http://goo.gl/maps/yKDQZ	Länge: rd. 157 m; Verkehrsberuhigter Bereich/510 Straßen

Kommune	Ortsteil	PLZ	Land	Straßenname	Einweihung	Webseite	Bemerkungen
Dinslaken		46535	NW		07.09.1980		* Relief mit Portrait Adolph Kolping an der Kirche "St. Vincentius" (Ecke Kolpingstr./Duisburger Str.) Inscription: <i>Adolf Kolping 1813 - 1865</i> <i>Gründer des katholischen Gesellenvereins - Kolpingsfamilie</i>
Dirmstein		67246	RP	Adolf-Kolping-Straße		http://goo.gl/maps/bkWy0	Länge: rd. 80 m; Wohnstraße/69 Straßen
Dirmstein		67246	RP	Kolpingstraße		http://goo.gl/maps/l0y7V	Länge: rd. 69 m; Wohnstraße/69 Straßen
Dohren, <i>Emsl</i>		49770	NS	Kolpingstraße		http://goo.gl/maps/9TBWn	Länge: rd. 86 m; Wohnstraße/42 Straßen
Donaueschingen		78166	BW	Adolf-Kolping-Straße		http://goo.gl/maps/h0rnu	Länge: rd. 392 m; Wohnstraße/306 Straßen * Bus-Haltestelle "Adolf-Kolping-Str."
Donaustauf		93093	BY	Kolpingstraße	1967	http://goo.gl/maps/GeFTN	Länge: rd. 163 m; Wohnstraße/81 Straßen * Zusatzschild: <i>Adolph Kolping 1813 - 1865</i> <i>Schustergeselle, Priester, Sozialreformer, Gesellenvater</i> <i>Seligspredung 1991</i>
Donauwörth		86609	BY	Adolph-Kolping-Straße	01.01.1990	http://goo.gl/maps/gUoc7	Länge: rd. 418 m; Verkehrsberuhigter Bereich/370 Straßen <i>früher: teilweise Hindenburgstraße, teilweise Neubau</i>
Donauwörth		86609	BY			http://www.kolpingbildungswerk.de/standorte/start?sid=5	* Kolpinghaus (Adolph-Kolping-Str. 2)
Donauwörth		86609	BY			http://www.kolpingbildungswerk.de/standorte/start?sid=5	* Kolping-Bildungszentrum Donauwörth (Adolph-Kolping-Str. 2)
Donzdorf		73072	BW	Adolf-Kolping-Straße	1968	http://goo.gl/maps/4CRvr	Länge: rd. 464 m; Wohnstraße/190 Straßen
Dorfen, <i>Stadt</i>		84405	BY	Kolpingstraße		http://goo.gl/maps/0Qu8y	Länge: rd. 113 m; Wohnstraße/168 Straßen
<i>Dorfen (OT)</i> <i>s Töging a Inn</i>							
Dormagen		41539	NW	Adolf-Kolping-Straße	29.07.1962	http://goo.gl/maps/j3f2c	Länge: rd. 212 m; Wohnstraße/709 Straßen * in Adolf-Kolping-Siedlung (1962) * Bus-Haltestelle "Adolf-Kolping-Str."
<i>Dörningheim (OT)</i> <i>s Maintal</i>							
Dörpen		26892	NS	Kolpingplatz		http://goo.gl/maps/CvX31	Länge: rd. 92 m; Wohnstraße/107 Straßen * Christophorus-Haus (Kolpingplatz 2)
Dorsten	<i>Lembeck</i>	46286	NW	Kolpingstraße		http://goo.gl/maps/e1tcp	Länge: 164 m; Wohnstraße/796 Straßen
Dorsten	<i>Lembeck</i>	46286	NW			http://dorsten.branchen-info.net/fp_2964453.php	* Kolpinghaus Dorsten (Südwall 11)

Kommune	Ortsteil	PLZ	Land	Straßenname	Einweihung	Webseite	Bemerkungen
Dorsten	Lembeck	46286	NW		2005	http://www.staedte-fotos.de/bild/Deutschland~Nordrhein-Westfalen~Kreis+Recklinghausen/32080/lembeck-kolpingdenkmal-vor-der-pfarrkirche-29052011.html	* Kolping-Denkmal mit Handwerker Geselle vor der kath. Kirche "St. Laurentius" (Am Pastorat 3) Inschrift: <i>1949 - 1999</i> <i>Kolpingfamilie</i> <i>Lembeck</i>
Dorsten	Lembeck	46286	NW		1998	http://kirchensite.de/aktuelles/aus-den-regionen/aus-den-regionen-news/datum/2014/05/26/in-stein-gemeisselte-dankbarkeit/	* Kolping-Bildstock (Privatgarten Herbert Rochner, Kolbeweg 2)
Dortmund		44137	NW	Kolpingstraße		http://goo.gl/maps/Y9PcH	Länge: 146 m; Fußgängerweg/4.100 Straßen * Parkhaus Dortmund Kaufhof (Kolpingstraße/Westernhellweg 64-86) * Senioren-Residenz (vstl. 2014) (Kolpingstr.)
Dortmund		44137	NW			http://www.djh-wl.de/de/jugendherbergen/dortmund	* Jugendgästehaus Adolph Kolping (Silberstr. 24-26) - Vereinshaus, Restaurant/Gästehaus, Tagungsräume
Dortmund		44137	NW		1993	http://www.vanderkrogt.net/statuses/Foto/de/denw152-2.jpg	* Kolping-Statue (Silberstr. 24-26) Inschrift: <i>ADOLPH KOLPING</i> <i>8.12.1813 KERPEN + 4.12.1865 KÖLN</i> <i>Gründer des Int. Kolpingwerkes,</i> <i>das als weltweite Gemeinschaft</i> <i>an der Lösung der internationalen</i> <i>sozialen Frage mitarbeitet</i> Besucher des Kath. Gesellenvereins Dortmund am 23.11.1852 und 15.10.1853 Künstler: Bogumił Burzyński
Dortmund		44137	NW		1995	http://www.vanderkrogt.net/statuses/extra/de/denw152-0755.jpg	* Weltkugel in Verbindung mit der Kolping-Statue (Silberstr. 24 - 26) als Sinnbild des weltweiten Kolpingwerkes Künstler: Klaus Unger, Dortmund
Dortmund	Husen	44319	NW		2001	http://www.glasmalerei-ev.de/pages/b1382/b1382_4_3.jpg	* Kolping-Fenster in der kath. Kirche "St. Petrus Canisius" (Kühlkamp 11) Künstler: Thomas Jessen
Dreieich	Offenthal	63303	HE	Adolf-Kolping-Straße		http://goo.gl/maps/qa6YE	Länge: rd. 786 m; Wohnstraße/486 Straßen
Dreieich	Walstedde	48317	NW	Kolpingstraße		http://goo.gl/maps/tXdka	Länge: rd. 425 m; Verkehrsberuhigter Bereich/260 Straßen

Kommune	Ortsteil	PLZ	Land	Straßenname	Einweihung	Webseite	Bemerkungen
Dresden	<i>Niedergohlis</i>	01156	SN	Kolpingstraße		http://goo.gl/maps/O3i8L	Länge: rd. 127 m; Wohnstraße/3.370 Straßen * Bus-Haltestelle "Kolpingstraße"
<i>Drewer (OT)</i> s Marl, Westf							
Drolshagen		57489	NW	Kolpingstraße		http://goo.gl/maps/FjVl7	Länge: rd. 153 m; Wohnstraße/197 Straßen
<i>Duckterath (OT)</i> s Bergisch Gladbach							
Dudenhofen, Pf		67373	RP	Adolf-Kolping-Straße		http://goo.gl/maps/f6mFg	Länge: rd. 200 m; Wohnstraße/82 Straßen
Duderstadt	<i>Gerblingerode</i>	37115	NS	Kolpingstraße		http://goo.gl/maps/mfJKH	Länge: rd. 470 m; Wohnstraße/280 Straßen * Berufsbildende Schulen (Kolpingstr. 4) <i>bis 31.12.1972 zusätzlich:</i> <i>OT Breitenberg, Kolpingstraße</i> <i>OT Gerblingerode, Kolpingstraße</i> <i>OT Tiftlingerode, Kolpingstraße</i>
Duderstadt	<i>Gerblingerode</i>	37115	NS	Adolph-Kolping-Weg		http://www.unser-stadtplan.de/Stadtplan/Duderstadt/str/Adolph-Kolping-Weg.map	Länge: rd. 1.044 m; gut befestigter Weg/280 Straßen * Eichsfeld-Wanderweg
Duderstadt	<i>Gerblingerode</i>	37115	NS			http://www.kolping-duderstadt.de/	* Ferienparadies Pferdeberg (Kolping-Ferienstätte) (Bischof-Janssen-Straße)
<i>Dudweiler (OT)</i> s Saarbrücken							
Duisburg	<i>Aldenrade</i>	47179	NW	Kolpingstraße		http://goo.gl/maps/RWCsb	Länge: 1.254 m; Wohnstraße/2.812 Straßen * Pfarramt "St. Josef" (Kolpingstr. 4a) * Kath. Kita "St. Josef" (Kolpingstr. 24)
Duisburg						http://studentenwohnheim.dellplatz.de/	* Studentenwohnheim "Adolph Kolping" (Dellplatz 7) - Vereinshaus, Restaurant/Gaststätte, Wohnheim, Tagungsräume
Duisburg	<i>Alt-Hamborn</i>	47166	NW	Kolpingstraße		http://goo.gl/maps/jT6JU	Länge: rd. 960 m; Wohnstraße/2.812 Straßen * Bus-Haltestelle "Kolpingstraße"
Duisburg	<i>Neumühl</i>	41167	NW			http://mw2.google.com/mw-panoramio/photos/medium/11589370.jpg	* Adolph-Kolping-Schule (Hauptschule) (Gartenstr. 153)
Duisburg	<i>Hamborn-Marxloh</i>	41169	NW			www.kolpinghaus-duisburg.de	* <i>Kolpinghaus Duisburg-Hamborn-Marxloh</i> - Vereinshaus, Tagungsräume
<i>Dülken (OT)</i> s Viersen							
Dülmen		48249	NW	Adolf-Kolping-Straße		http://goo.gl/maps/CNu7N	Länge: rd. 244 m; Wohnstraße/495 Straßen

Kommune	Ortsteil	PLZ	Land	Straßenname	Einweihung	Webseite	Bemerkungen
Düppenweiler (OT) s Beckingen							
Düren		52349	NW	Kolpingstraße		http://goo.gl/maps/q155N	Länge: rd. 138 m; Wohnstraße/791 Straßen
Düren		52349				http://de.wikipedia.org/wiki/Plaketten_und_Gedenktafeln_an_H%C3%A4usern_in_D%C3%BCren#K.C3.B6lnstra.C3.9Fe_12	* Gedenktafel am Haus Kölnstr. 12 (An dieser Stelle stand das Haus, in dem Adolph Kolping von 1830 - 1831 als Schumachergeselle arbeitete.)
Durlach (OT) s Karlsruhe, Baden							
Düsseldorf	Garath	40593	NW	Adolf-Kolping-Straße		http://goo.gl/maps/VMezP	Länge: rd. 409 m; Wohnstraße/2.843 Straßen
Düsseldorf	Pempelfort	40477	NW	Kolpingplatz		http://goo.gl/maps/KQT81 ; http://www.deutschland123.de/d%C3%BCsseldorf_gedenkst%C3%A4tte-baumhasel-zur-erinnerung-an-seligspredung-kolpings-278911	Länge: rd. 386 m; Landstraße/2.843 Straßen Teilstrecke L 455 * Bus-Haltestelle "Kolpingplatz" * Baumhasel zur Erinnerung an Seligsprechung Adolph Kolping * Kinderspielplatz (Kolpingplatz) * Rheinischer Bauernmarkt (Kolpingplatz)
Düsseldorf	Pempelfort	40477	NW			http://www.stadthotel-duesseldorf.de/i6.html	* Stadthotel Düsseldorf im Kolpinghaus *** (Blücherstr. 6) - Restaurant/Gaststätte, Hotel, Tagungsräume
Düsseldorf	Pempelfort	40477	NW			http://www.kath-gesellenhaus.de/baukasten/kolpinghaus-duesseldorf/jugendwohnheim-kolpinghaus/kontakt.html	* Kolpinghaus Düsseldorf (Jugendwohnheim) (Blücherstr. 6) - Wohnheim
Düsseldorf	Pempelfort	40477	NW			http://www.kath-gesellenhaus.de/baukasten/kolpinghaus-duesseldorf/jugendwohnheim-kolpinghaus.html	* Kolpinghaus Düsseldorf "Franz-Schweitzer-Haus" (Bilker Str. 36) - Vereinshaus, Restaurant/Gaststätte, Wohnheim, Tagungsräume
Düsseldorf		40213	NW			http://townhouseduesseldorf.de/hotel/index.html	* Kolpinghaus Düsseldorf - Townhouse (Studentenwohnheim) (Bilker Str. 36)
Düsseldorf	Holthausen	40589				http://nearyoude.com/b5080341/0211-757938-kolpinghaus-d%C3%BCsseldorf-holthausen-e-v-d%C3%BCsseldorf.html	* Kolpinghaus Düsseldorf-Holthausen (Kölner Landstr. 439) - Vereinshaus, Restaurant/Gaststätte
Dunningen, Württ		78655	BW	Adolf-Kolping-Straße		http://goo.gl/maps/oU6v2	Länge: rd. 190 m; Wohnstraße/160 Straßen
Eberbach		69412	BW	Kolpingweg		http://goo.gl/maps/3Z0kw	Länge: rd. 87 m; Fußweg/248 Straßen
Ebersberg	Moosstafffeld	85570	BY	Kolpingweg		http://goo.gl/maps/UOU0y	Länge: rd. 310 m; Wohnstraße/169 Straßen * Agentur für Arbeit, Geschäftsstelle (Kolpingstr. 1) * Landratsamt (Kolpingstr. 1)

Kommune	Ortsteil	PLZ	Land	Straßenname	Einweihung	Webseite	Bemerkungen
<i>Ebertshausen (OT)</i> s Üchtelhausen							
Eckental		90542	BY	Kolpingstraße		http://goo.gl/maps/RBron	Länge: rd. 744 m; Wohnstraße/192 Straßen
<i>Edingen (OT)</i> s Edingen-Neckarhausen							
<i>Efferen (OT)</i> s Hürth, Rheinl							
<i>Eggermühlen (OT)</i> s Ankum							
Ehingen, <i>Donau</i>		89584	BY	Kolpingstraße		http://goo.gl/maps/e8PtL	Länge: rd. 329 m; Wohnstraße/383 Straßen
Ehingen, <i>Donau</i>		89584	BY			http://www.se-ehingen-stadt.de/unterseite-2.php?cat=104&catorder=2	* St. Franziskus-/ <i>Kolping-Kapelle</i> (Am Donau-Radweg zwischen Wasserturm und Nasgenstadt)
Ehrenberg, <i>Rhön</i>		36115	HE	Kolpingstraße		http://goo.gl/maps/EKOTf	Länge: rd. 133 m; Wohnstraße/45 Straßen
Eich		67575	RP	Kolpingstraße		http://goo.gl/maps/8Q3bZ	Länge: rd. 138 m; Wohnstraße/77 Straßen
Eichenau		82223	BY	Kolpingweg		http://goo.gl/maps/iZyPL	Länge: rd. 80 m; Verkehrsberuhigter Bereich/188 Straßen * Seniorenbegegnungsstätte und Senioren-Wohnanlage (Kolpingstr. 2) * Bolzplatz (Kolpingstr.)
Eichenzell	<i>Rothemann</i>	36124	HE	Kolpingstraße		http://goo.gl/maps/uVPIm	Länge: rd. 251 m; Wohnstraße/259 Straßen
Eichenzell	<i>Rothemann</i>	36124	HE		01.09.2002 Einweihung durch Erzbischof Prof. Dr. Ludwig Schick, Bamberg	http://img.osthessen-news.de/images/09/12/News091213_26_091213Heimatfreunde.jpg	* <i>Kolping-Denkmal</i>
Eichstätt, <i>Bay</i>		85072	BY	Kolpingstraße		http://goo.gl/maps/gQ8X2;	Länge: rd. 165 m; Wohnstraße/227 Straßen
Eichstätt, <i>Bay</i>		85072	BY			http://www.bistum-eichstaett.de/fileadmin/kirchenzeitung/leseproben/2014/09-september/36_14_-_04_05_KiZ_Leseprobe.pdf	Zu "Kolpingstraße" und "Gesellenhausweg" in Eichstätt: Artikel "Bischöfe und Pater in Asphalt" (Seite 2 u.a. Adolph Kolping)
Eichstätt, <i>Bay</i>		85072	BY			http://www.kolping-bildung-eichstaett.de/standorte/tagungshotel-eichstaett	* <i>Kolping-Tagungshotel Eichstätt</i> (Burgstr. 3)

Kommune	Ortsteil	PLZ	Land	Straßenname	Einweihung	Webseite	Bemerkungen
Eichstätt, <i>Bay</i>		85072	BY			http://www.kolping-bildung-eichstaett.de/standorte/bildungszentrum-eichstaett	* Kolping-Bildungswerk Eichstätt (Burgstr. 8)
Eichstätt, <i>Bay</i>		85072	BY		18.11.1962	http://www.nachtderkirchen-eichstaett.de/kirchen/kolping-kapelle-eichstaett/	* Kolping-Kapelle mit Reliquie von Adolph Kolping (15.07.2012) (Eingang direkt neben dem Haupteingang des Studentenwohnheims St. Michael in der Reichenaustraße). * Kolping-Relief in der Kolping-Kapelle Künstlerin: Adelheid Graf, Eichstätt
Eichstätt, <i>Bay</i>		85072	BY	Gesellenhausweg		http://goo.gl/maps/NHJ6M	Länge: rd. 155 m; Wohnstraße/227 Straßen (siehe auch oben Artikel "Bischöfe und Pater in Asphalt")
<i>Eidinghausen (OT)</i> s Bad Oeynhausen							
Eislingen, <i>Fils</i>		73054	BW	Kolpingstraße		http://goo.gl/maps/F3aHO	Länge: rd. 364 m; Wohnstraße/173 Straßen
<i>Eisweiler (OT)</i> s Namborn							
Eiterfeld		36132	HE	Kolpingstraße		http://goo.gl/maps/EPgLD	Länge: rd. 138 m; Wohnstraße/196 Straßen
<i>Elberfeld (OT)</i> s Wuppertal							
Elfershausen		97725	BY	Adolf-Kolping-Straße	1975	http://goo.gl/maps/mKciu	Länge: rd. 378 m; Wohnstraße/43 Straßen
Ellwangen, <i>Jagst</i>		73479	BW	Kolpingweg		http://goo.gl/maps/biitj	Länge: rd. 440 m; Wohnstraße/367 Straßen * Evg. Schulkindergarten/Kita "Arche Noah" (Kolpingweg 19) * Islam. Gemeinde pflanzt eine Rotbuche beim Kolpingweg (25.10.2013)
Ellwangen, <i>Jagst</i>		73479	BW			http://www.kolping-bildungswerk.de/bildungszentren/ellwangen/bildungsangebote/	* Kolping-Bildungszentrum Ellwangen (Mühlgraben 12)
<i>Elmpt (OT)</i> s Niederkrüchten-Elmpt							
Elmshorn		25335	SH	Adolph-Kolping-Straße		http://goo.gl/maps/6DVnY	Länge: rd. 205 m; Wohnstraße/410 Straßen
Elsdorf, <i>Rheinl</i>		50189	NW	Kolpingstraße		http://goo.gl/maps/cbWXT	Länge: rd. 188 m; Wohnstraße/209 Straßen
<i>Elsen (OT)</i> s Paderborn							
Elsfeld		63820	BY	Kolpingstraße		http://goo.gl/maps/bWBAF	Länge: rd. 324 m; Wohnstraße/146 Straßen
<i>Elten (OT)</i> s Emmerich							

Kommune	Ortsteil	PLZ	Land	Straßenname	Einweihung	Webseite	Bemerkungen
Eltville <i>a Rh</i>		65343	HE	Kolpingstraße		http://goo.gl/maps/oUPWd	Länge: rd. 526 m; Wohnstraße/250 Straßen
Elz, <i>Ww</i>		65604	HE	Kolpingstraße		http://goo.gl/maps/aiNHG	Länge: rd. 375 m; Wohnstraße/110 Straßen
Elzach		79215	BW	Adolph-Kolping-Weg	20.07.2013	www.outdooractive.com/de/themenweg/suedschwarzwald/adolph-kolping-weg-elzach/7681795	Länge: rd. 3.230 m; Rundwanderweg * Info-Tafel und Kolping-Stele
<i>Emertsham (OT)</i> s Tachterding							
<i>Emmeln (OT)</i> s Haren, <i>Ems</i>							
Emmendingen		79312	BW	Adolph-Kolping-Straße	19.07.1997	http://goo.gl/maps/FL98F	Länge: rd. 147 m; Wohnstraße/322 Straßen * Zusatzschild: <i>Kath. Priester, Sozialreformer</i> <i>"Gesellenvater" (1813 - 1865)</i>
Emmerich		46446	NW	Kolpingstraße		http://goo.gl/maps/EpvUV	Länge: rd. 344 m; Wohnstraße/634 Straßen * Kolpinghaus Emmerich (Ölstr. 8 - 12)
Emmerich	<i>Elten</i>	46446	NW			http://kolpinghaus-elten.de/index.php?option=com_content&view=featured&Itemid=123	* Kolpinghaus Elten (Sonderwijkstr. 8) - Vereinshaus, Restaurant/Gaststätte, Tagungsräume
Emmerting		84547	BY	Kolpingstraße		http://goo.gl/maps/GV11E	Länge: rd. 91 m; Wohnstraße/86 Straßen
Emsdetten		48282	NW	Kolpingstraße		http://goo.gl/maps/8kUnR	Länge: rd. 587 m; Wohnstraße/538 Straßen
Emskirchen		91448	BY	Kolpingweg		http://goo.gl/maps/rkqCm	Länge: rd. 100 m; Wohnstraße/126 Straßen * Kath. Gemeindezentrum (Kolpingweg 6)
Emstek	<i>Bühren</i>	49685	NS	Kolpingstraße		http://goo.gl/maps/ZMtbC	Länge: rd. 166 m; Wohnstraße/269 Straßen
<i>Endenich (OT)</i> s Bonn							
Endingen <i>a Kaiserstuhl</i>		79346	BW	Adolf-Kolping-Straße	ca. 1975	http://goo.gl/maps/0qLWj	Länge: rd. 176 m; Wohnstraße/162 Straßen
<i>Engers (OT)</i> s Neuwied							
Ennigerloh	<i>Ostenfelde</i>	59320	NW	Kolpingstraße		http://goo.gl/maps/EaHgR	Länge: rd. 212 m; Wohnstraße/351 Straßen
<i>Epe (OT)</i> s Gronau, <i>Westf</i>							
Eppingen		75031	BW	Kolpingstraße		http://goo.gl/maps/qzTCO	Länge: rd. 519 m; Wohnstraße/429 Straßen

Kommune	Ortsteil	PLZ	Land	Straßenname	Einweihung	Webseite	Bemerkungen
<i>Eppinghofen (OT) s Mülheim a d Ruhr</i>							
Erding	<i>Altenerding</i>	85435	BY	Adolf-Kolping-Straße		http://goo.gl/maps/byf1m	Länge: rd. 121 m; Verkehrsberuhigter Bereich/336 Straßen * Bus-Haltestelle "Adolf-Kolping-Str."
Erfstadt	<i>Köttingen</i>	50374	NW	Kolpingstraße		http://goo.gl/maps/ubGC8	Länge: rd. 184 m; Wohnstraße/536 Straßen
Erfurt	<i>Ilversgehofen</i>	99089	TH	Kolpingstraße		http://goo.gl/maps/Q41aq	Länge: rd. 203 m; Wohnstraße/1.802 Straßen
Erfurt	<i>Ilversgehofen</i>	99089	TH			http://www.kbw-th.de/fbs.html	* Förderberufsschule "Adolph Kolping" (im Kolping-Bildungswerk Erfurt) (Wermutmühlenweg 11)
Erfurt		99099	TH			http://www.kolpingschule-erfurt.de/	* Kolpingschule Erfurt (Staatliche Regelschule 3) (Hirnzigenweg 31)
Erfurt		99088	TH			http://www.kbw-th.de/	* Kolping-Bildungswerk Thüringen (Wermutmühlenweg 11)
Erfurt		99092	TH			http://www.kbw-th.de/wohnheim.html	* Kolping-Bildungswerk Thüringen (Binderslebener Landstr. 160a)
Erfurt		99092	TH			http://www.kbw-th.de/wohnheim.html	* Kolping-Jugendwohnheim Erfurt (Binderslebener Landstr. 160a)
Ergoldsbach		84061	BY	Adolph-Kolping-Straße	Frühj. 1995	http://goo.gl/maps/gxl5f	Länge: rd. 94 m; Wohnstraße/85 Straßen
Erkelenz		41812	NW	Adolf-Kolping-Hof		http://goo.gl/maps/fSMev	Länge: rd. 198 m; Wohnstraße/530 Straßen
Erkelenz		41812	NW				* Kolping-Bildungszentrum Erkelenz (Franziskanerplatz 13)
Erlangen	<i>Büchenbach</i>	91056	BY	Kolpingweg		http://goo.gl/maps/FliNj	Länge: rd. 234 m; Wohnstraße/787 Straßen * Albertus-Magnus-Bücherei (Kolpingweg 14) * Städtische Lernstube (Kolpingweg 14) * Kath. Kindergarten "St. Xystus" (Kolpingweg 16)
Erlenbach a M		63906	BY	Kolpingstraße	ca. 1962	http://goo.gl/maps/IBLa0	Länge: rd. 153 m; Wohnstraße/122 Straßen
Ertingen		88521	BW	Kolpingstraße		http://goo.gl/maps/DYFmU	Länge: rd. 251 m; Wohnstraße/113 Straßen
Eschweiler, <i>Rheinl</i>		52249	NW	Kolpingstraße		http://goo.gl/maps/7N6ua	Länge: rd. 302 m; Wohnstraße/475 Straßen
Eschweiler, <i>Rheinl</i>	<i>Röthgen</i>	52249	NW		ca. 1953	http://www.glasmalerei-ev.de/pages/b3110/b3110_21_14.jpg	* Kolping-Fenster in der kath. Kirche "St. Marien" (Mittelstr. 17) Künstler: Josef Höttges
Essen, <i>Ruhr</i>	<i>Karnap</i>	45329	NW	Kolpingstraße	09.07.1915	http://goo.gl/maps/FiFxt	Länge: rd. 532 m; Wohnstraße/3.435 Straßen <i>früher: Lindenstraße</i>
Essen, <i>Ruhr</i>	<i>Karnap</i>	45329	NW			http://kolpinghaus-altenessen.de/baukasten/kolpinghaus-altenessen/menue-oben/home.html	* Kolpinghaus Altenessen (Kolpingstr. 16) - Vereinshaus, Restaurant/Gaststätte, Wohnheim, Tagungsräume

Kommune	Ortsteil	PLZ	Land	Straßenname	Einweihung	Webseite	Bemerkungen
Essen, Ruhr	Borbeck	45355	NW		1910 (1944 zerstört) 16.06.1949	http://www.guenter-pilger.de/media_u6/Denkmaeler/AdolfKolping.jpg	* Kolping-Denkmal vor der kath. Kirche "St. Dionysius" (Dionysiuskirchplatz 16) Schriftplatte (2001): <i>Kolpingsfamilie Essen-Borbeck um das Kolping-K</i>
Essen, Ruhr	Burgaltendorf	45289	NW		12.12.2010	http://www.google.de/imgres?imgurl=https%3A%2F%2Fwww.kolping.de%2Fcustom%2Fbilder%2Fmicrosites%2F000800090020000%2F10.jpg&imgrefurl=https%3A%2F%2Fwww.kolping.de%2Fphp%2Fevewa2.php%3Fd%3D1404298700%26menu%3D6035&h=921&w=1228&tbid=VsVuOTQLwW3MmM%3A&zoom=1&dqid=lbE_t8AFmxDwEM&itg=1&ei=Zv0U6XHCcagyAOBh4GiBw&tbn=isch&iact=rc&uact=3&dur=1610&page=1&start=0&ndsp=29&ved=0CHMQrQMwGQ	* Kolping-Glocke (Wandlungsglocke) im Chorraum der kath. Herz-Jesu-Kirche (Alte Hauptstr. 64) (gestiftet von der KF Essen-Burgaltendorf)
Essen, Ruhr	Frohnhausen	45127	NW			http://peoplecheck.de/handelsregister/NW-HRB_78-226262	* Kolpinghaus Essen-Zentral (Steeler Str. 36) - Vereinshaus, Tagungsräume
Essen, Ruhr	Frohnhausen	45127	NW			www.kolpinghaus-essen-frohnhausen.de	* Kolpinghaus Essen-Frohnhausen (Frankfurter Str. 3) - Vereinshaus, Restaurant/Gaststätte, Wohnheim, Tagungsräume
Essen, Ruhr		45276	NW			http://www.kolping-essen.de/bildungswerk/weiterbildung/service/	* Kolping-Bildungswerk DV Essen (Am Buschgarten 1)
Essen, Ruhr	Kray	45307	NW			www.kbbw-essen.de	* Kolping-Berufsbildungswerk Essen (Am Zehnthof 100)
Esslingen		73732	BW	Kolpingstraße		http://goo.gl/maps/S7xFG	Länge: rd. 509 m; Wohnstraße/694 Straßen
Esterwegen		26897	NS	Kolpingstraße		http://goo.gl/maps/Kg0GI	Länge: rd. 278 m; Wohnstraße/74 Straßen
Ettenheim		77955	BW	Kolpingstraße Kolping-Straße	1953	http://goo.gl/maps/K554N	Länge: rd. 480 m; Wohnstraße/267 Straßen [unterschiedliche Straßenschilder]
Ettlingen		76275	BW	Adolf-Kolping-Straße	1945	http://goo.gl/maps/MQig3	Länge: rd. 489 m; Wohnstraße/570 Straßen * Bus-Haltestelle "Adolf-Kolping-Str." <i>früher: Hindenburgstraße</i>
Ettringen, Eifel		56729	RP	Kolpingstraße		http://goo.gl/maps/fQZCy	Länge: rd. 396 m; Verkehrsberuhigter Bereich/51 Straßen
Euren (OT) s Trier							

Kommune	Ortsteil	PLZ	Land	Straßenname	Einweihung	Webseite	Bemerkungen
Euskirchen		53879	NW	Kolpingstraße	1945	http://goo.gl/maps/8b6BB	Länge: rd. 240 m; Wohnstraße/766 Straßen <i>früher: Annaring (1890)</i> <i>Ringstraße (1892-1897)</i> <i>Lettow-Vorbeck-Straße (07.06.1937-1945)</i>
Euskirchen		53881	NW			http://upload.wikimedia.org/wikipedia/commons/thumb/b/b3/KolpingSkulpturStMartinEuskirchen_0294.jpg/640px-KolpingSkulpturStMartinEuskirchen_0294.jpg	* Kolping-Denkmal an der kath. Kirche "St. Martin" (Geschwister-Buch-Str.)
Euskirchen		53881	NW		03.07.1954	http://www.wisoveg.de/wisoveg/heimatkalender-eu/1955/kolping.html	* Gedenktafel im Vestibül des Alten Rathauses (Baumstr. 2) in Erinnerung an die Gründung des Kolpingvereins am 22.01.1854, auf dessen 1. Stiftungsfest Adolph Kolping persönlich nach Euskirchen kam.
Everswinkel		48351	NW	Kolpingstraße		http://goo.gl/maps/9ztLK	Länge: rd. 998 m; Wohnstraße/152 Straßen
Extertal	<i>Bösingfeld</i>	32699	NW	Adolph-Kolping-Weg		http://goo.gl/maps/qporO	Länge: rd. 215 m; Wohnstraße/341 Straßen * Kath. Gemeindehaus "St. Josef" (Adolph-Kolping-Weg 1)
Falkenstein, Markt <i>Opf</i>	<i>Völling</i>	93167	BY	Kolpingweg		http://goo.gl/maps/WgIy2	Länge: rd. 394 m; Wohnstraße/92 Straßen
<i>Fechenbach (OT)</i> s Collenberg							
<i>Fehrbach (OT)</i> s Pirmasens							
Feilbingert		67824	RP	Kolpingstraße		http://goo.gl/maps/VD1mQ	Länge: rd. 418 m; Wohnstraße/20 Straßen
Fellbach, <i>Württ</i>	<i>Oeffingen</i>	70736	BW	Kolpingstraße		http://goo.gl/maps/4xgHD	Länge: rd. 209 m; Wohnstraße/409 Straßen
Fellbach, <i>Württ</i>		70734	BW			http://www.kolping-bildungswerk.de/bildungszentren/fellbach/bildungsangebote/	* Kolping-Berufskolleg für angewandte Grafik (Fritzstr. 5)
<i>Flaesheim (OT)</i> s Haltern, <i>Westf</i>							
Flieden		36103	HE	Kolpingstraße		http://goo.gl/maps/WsYwB	Länge: rd. 176 m; Wohnstraße/159 Straßen
Flörsheim <i>a M</i>		65439	HE	Kolpingstraße	1956	http://goo.gl/maps/mGO0f	Länge: rd. 254 m; Wohnstraße/262 Straßen * Zusatzschild: <i>Adolph Kolping 1813 - 1865</i> <i>Katholischer Priester und Sozialreformer,</i> <i>Gründer des Kolpingwerkes</i> (gestiftet von der KF anlässlich ihres 80-j. Bestehens 1994)

Kommune	Ortsteil	PLZ	Land	Straßenname	Einweihung	Webseite	Bemerkungen
Floß		92685	BY	Kolpingstraße		http://goo.gl/maps/V38vP	Länge: rd. 260 m; Wohnstraße/92 Straßen
Forchheim, <i>Ofr</i>		91301	BY	Kolpingplatz		http://goo.gl/maps/sco2Q	Länge: rd. 198 m; Fußweg/402 Straßen * Bus-Haltestelle "Kolpingplatz" * Commerzbank (Kolpingplatz 4)
Forchheim, <i>Ofr</i>		91301	BY			http://www.nordbayern.de/region/forchheim/einhelliges-ja-zum-kulturzentrum-im-kolpinghaus-1.3753795?rssPage=Rm9yY2hoZWlt	* Kolpinghaus Forchheim (Kolpingplatz 1) - Vereinshaus, Tagungsräume
Forchheim, <i>Ofr</i>		91301	BY			https://kolpingbildung.de/	* Kolping-Bildungszentrum Forchheim (Reichbrunstr. 3)
Forchheim, <i>Ofr</i>		91301	BY		1990	http://www.kolping-forchheim.de/IMG_0004.jpg	* Kolping-Büste mit Tafel (Kolpingplatz) Künstler: Georg Leisgang, Reuth
Forst, <i>Baden</i>		76694	BW	Kolpingstraße		http://goo.gl/maps/aBPpQ	Länge: rd. 403 m; Wohnstraße/122 Straßen
<i>Forstfeld (OT)</i> s Kassel							
<i>Forsthof (OT)</i> s Schwabach							
Frankenthal, <i>Pf</i>		67227	RP	Kolpingstraße		http://goo.gl/maps/NEcQ0	Länge: rd. 144 m; Wohnstraße/407 Straßen
Frankfurt a M	<i>Nied</i>	65934	HE	Kolpingstraße		http://goo.gl/maps/6wAME	Länge: rd. 214 m; Wohnstraße/3.391 Straßen
Frankfurt a M		60311	HE			http://www.studentenwohnheime.eu/cms/modules/addresses/visit.php?cid=173&lid=2790	* Kolpinghaus Frankfurt (Jugendwohnheim) (Lange Str. 26) - Vereinshaus, Wohnheim
Frankfurt a M		60311	HE			www.kolpinghotel-frankfurt.de	* Kolpinghaus Frankfurt - Stadthotel *** (Lange Str. 26) - Restaurant/Gaststätte, Hotel, Tagungsräume
Frankfurt a M		60311	HE			http://www.kolpingbildungswerk-limburg.de/	* Kolping-Bildungswerk DV Limburg (Lange Str. 26)
Frechen		50226	NW	Adolph-Kolping-Straße		http://goo.gl/maps/A6P4o	Länge: rd. 448 m; Wohnstraße/515 Straßen
Frechen		50226	NW	Kolpingplatz		http://goo.gl/maps/u8Obd	Länge: rd. 108 m;/515 Straßen ; Stadtsaal
Frechen		50226	NW			http://www.kolpinghaus.net/	* Kolpinghaus Frechen (Hauptstr. 55) - Vereinshaus, Restaurant/Gaststätte
Frechen		50226	NW			http://thomas-koppers.com/wp-content/uploads/2014/01/WJT.jpg	* Säule des Adolph-Kolping-Pilgerwegs vom Weltjugendtag 2005 (Grünanlage Steinzeugstraße) Foto: Thomas Koppers, Frechen
Freiburg i Brsg		79115	BW	Kolpingstraße		http://goo.gl/maps/oPB6q	Länge: rd. 181 m; Wohnstraße/1.463 Straßen

Kommune	Ortsteil	PLZ	Land	Straßenname	Einweihung	Webseite	Bemerkungen
Freiburg <i>i Brsg</i>		79104	BW			http://www.hotel-freiburg.de/	* STADTHOTEL FREIBURG – KOLPING HOTELS & RESORTS (Kolpinghaus) *** Superior (Karlstr. 7) - Vereinshaus, Restaurant/Gaststätte, Hotel, Tagungsräume
Freiburg <i>i Brsg</i>		79104	BW			http://www.jakobstein.de/files/pics/heigt=375/pic-55.jpg	* Kapelle im Kolpinghaus , Kolping-Stele (1992) (Karlstr. 7)
Freiburg <i>i Brsg</i>		79104	BW			http://www.kolping-bildung.de/index.php/freiburg	* Kolping-Bildungswerk DV Freiburg (Habsburgerstr. 134)
Freiburg <i>i Brsg</i>		79102	BW			http://www.kolping-kolleg.de/index.php?id=14	* Kolping-Kolleg (Gymnasium) (Hildastr. 3)
Freigericht	<i>Altenmittlau</i>	63579	HE	Kolpingstraße	01.01.1970	http://goo.gl/maps/w0khe	Länge: rd. 513 m; Wohnstraße/241 Straßen
Freisen		66629	SL	Kolpingstraße	1958	http://goo.gl/maps/gcPIU	Länge: rd. 210 m; Wohnstraße/178 Straßen
Freising	<i>Haching</i>	85356	BY	Adolf-Kolping-Straße		http://goo.gl/maps/x7fnZ	Länge: rd. 393 m; Gewerbegebiet/427 Straßen
Freren		49832	NS	Kolpingstraße		http://goo.gl/maps/f9sll	Länge: rd. 337 m; Verkehrsberuhigter Bereich/152 Straßen
Freren	<i>Andervenne</i>	49832	NS	Kolpingstraße		http://goo.gl/maps/axsZb	Länge: rd. 272 m; Wohnstraße/13 Straßen
Freren	<i>Beesten</i>	49832	NS	Kolpingstraße		http://goo.gl/maps/21BtM	Länge: rd. 418 m; Verkehrsberuhigter Bereich/72 Straßen
Freren	<i>Messingen</i>	49832	NS	Kolpingstraße		http://goo.gl/maps/0cuFG	Länge: rd. 298 m; Verkehrsberuhigter Bereich/22 Straßen
Freren	<i>Thuine</i>	49832	NS	Kolpingstraße		http://goo.gl/maps/2FXkG	Länge: rd. 273 m; Wohnstraße/83 Straßen
Freren	<i>Thuine</i>	49832	NS		27.10.1999	http://www.freren.de/thuine/kostein.jpg	* Kolping-Gedenkstein mit einer Bronzeplatte vor der Kirche "St. Georg" (Lütkenholter Str. 7) Portrait von Adolph Kolping mit der Inschrift: <i>Adolph Kolping</i> <i>Vorbild unserer Zeit, Handwerker, Priester, Gesellenvater</i> <i>1813 - 1865</i> Bildhauer: Krautwald, Rheine
Freudenburg		54450	RP	Kolpingstraße		http://goo.gl/maps/q4kX0	Länge: rd. 667 m; Wohnstraße/21 Straßen
Freudenstadt		72250	BW	Kolpingstraße		http://goo.gl/maps/yLYGp	Länge: rd. 92 m; Wohnstraße/413 Straßen
Freyung		94078	BY	Kolpingstraße		http://goo.gl/maps/utr7i	Länge: rd. 175 m; Wohnstraße/136 Straßen
Frickenhäuser		72636	BW	Kolpingstraße		http://goo.gl/maps/kmMSv	Länge: rd. 261 m; Wohnstraße/154 Straßen
Friedberg, <i>Bay</i>		86316	BY	Kolpingstraße	1957	http://goo.gl/maps/nCTWt	Länge: rd. 315 m; Wohnstraße/517 Straßen * in Kolping-Siedlung

Kommune	Ortsteil	PLZ	Land	Straßenname	Einweihung	Webseite	Bemerkungen
Friedenfels		95688	BY	Kolpingplatz		http://goo.gl/maps/iUKq	Länge: rd. 77 m; Wohnstraße/54 Straßen * Grundschule (Kolpingplatz 2) * Deutsche Hospitalité Notre Dame de Lourdes e.V. (Kolpingplatz 1)
Friedrichshafen		88046	BW	Kolpingstraße		http://goo.gl/maps/i2EWf	
<i>Friedrichshain (OT)</i> s Berlin							
Friedrichsthal, Saar	<i>Bildstock</i>	66299	SL	Kolpingweg		http://goo.gl/maps/Jfg9E	Länge: rd. 185 m; Wohnstraße/196 Straßen
<i>Frielingsdorf (OT)</i> s Lindlar							
Friesenheim, Baden		77948	BW	Kolpingstraße		http://goo.gl/maps/vTcya	Länge: rd. 44 m; Wohnstraße/391 Straßen
<i>Frohnhausen (OT)</i> s Essen Ruhr							
Fröndenberg		58730	NW	Kolpingstraße	1987	http://goo.gl/maps/zeukd	Länge: rd. 323 m; Verkehrsberuhigter Bereich/227 Straßen * Zusatzschild: <i>Adolf Kolping</i> <i>1813- 1865</i> <i>Gesellenvater und Sozialreformer</i>
Frontenhausen		84160	BY	Kolpingstraße		http://goo.gl/maps/BiEif	Länge: rd. 389 m; Wohnstraße/101 Straßen
Fürstenau b Bramsche	<i>Schwagsdorf</i>	49584	NS	Kolpingstraße		http://goo.gl/maps/da81g	Länge: rd. 208 m; Verkehrsberuhigter Bereich/208 Straßen
<i>Fürstenberg (OT)</i> s Bad Wünnenberg				Kolpingstraße			
Fürstfeldbruck		82256	BY	Adolf-Kolping-Straße	Juli 1960	http://goo.gl/maps/7VRv6	Länge: rd. 486 m; Wohnstraße/298 Straßen <i>früher: Angerstraße</i>
<i>Furth-Süd (OT)</i> s Neuss							
Fürth, Bay	<i>Oberfürberg</i>	90768	BY	Kolpingstraße		http://goo.gl/maps/tDXCA	Länge: rd. 247 m; Wohnstraße/832 Straßen
Fürth, Bay	<i>Oberfürberg</i>	90768	BY			http://images.eo-bamberg.de/3/294/2/90521368503770166638.jpg	* Kath. Kirche "St. Nikolaus" gleichzeitig dem sel. Adolph Kolping zum Gedenken (Kolpingstr. 14) * Kath. Kindergarten "St. Nikolaus" (01.09.1988) (Kolpingstr. 17)
Fürth, Odenw		64658	HE	Kolpingstraße		http://www.openstreetmap.org/#map=17/49.65147/8.77777	Länge: rd. 450 m; Wohnstraße/195 Straßen
Fulda	<i>Westend</i>	36041	HE	Kolpingstraße	1951	http://goo.gl/maps/A8qc0	Länge: rd. 317 m; Wohnstraße/886 Straßen * Straße zweigeteilt

Kommune	Ortsteil	PLZ	Land	Straßenname	Einweihung	Webseite	Bemerkungen
Fulda	<i>Westend</i>	36043	HE			http://www.parkhotel-fulda.de/	* Parkhotel Kolpinghaus Fulda *** (Goethestr. 13) - Vereinshaus, Restaurant/Gaststätte, Hotel, Tagungsräume
Fulda		36043	HE				* Kolping-Bildungswerk DV Fulda (Goethestr. 13)
Furth <i>i Wald</i>		93437	BY	Adolph-Kolping-Straße	17.11.2013	http://goo.gl/maps/R6GXN	Länge: rd. 170 m; Wohnstraße/148 Straßen
Furth <i>i Wald</i>		93437	BY		17.11.2013	http://kolping-regensburg.de/kf-furth-i-wald-kolping-denkmal-eingeweiht/	* Kolping-Büste (Adolph-Kolping-Straße)
Furth <i>i Wald</i>		93437	BY			http://www.google.de/url?sa=t&rct=j&q=&esrc=s&source=web&cd=1&ved=0C CAQFjAA&url=http%3A%2F%2Fwww.gsellnhauswirt.de%2F&ei=MNPPU4aVNar54QS46oDYBQ&usg=AFQjCNHSpUDLDG VjisZ5GSxDuJ3LC05QQg&bvm=bv.71667212,d.bGE&cad=rja	* Kolpingsfamilie Furth i. Wald (Kolpinghaus) (Konrad-Utz-Str. 7) - Vereinshaus, Restaurant/Gaststätte, Tagungsräume
Füssen		87629	BY			http://www.kolpingbildungswerk.de/standorte/start?&sid=17&subsid=17	* Kolping-Bildungsstätte Füssen (Schranngasse 7)
Gaggenau		76571	BW	Kolpingstraße		http://goo.gl/maps/hEKQN	Länge: rd. 432 m; Wohnstraße/401 Straßen
Gangkofen, Markt		84140	BY	Adolf-Kolping-Straße		http://goo.gl/maps/z2tUU	Länge: rd. 400 m; Wohnstraße/40 Straßen
Gappench		56294	RP	Kolpingstraße	Anf. 1960er J.	http://goo.gl/maps/VC1th	Länge: rd. 420 m; Wohnstraße/11 Straßen <i>früher: Hintergasse</i>
<i>Garath (OT)</i> s Düsseldorf							
<i>Garitz (OT)</i> s Bad Kissingen							
Garrel		49681	NS	Adolf-Kolping-Straße		http://goo.gl/maps/LCltt	Länge: rd. 101 m; Wohnstraße/246 Straßen
<i>Gartenstadt (OT)</i> s Bayreuth							
<i>Garzweiler (OT)</i> s Jüchen							
Gau-Bickelheim		55599	RP	Kolpingstraße		http://goo.gl/maps/8WwqC	Länge: rd. 105 m; Wohnstraße/47 Straßen
Geeste		49744	NS	Kolpingstraße		http://goo.gl/maps/AqIWb	Länge: rd. 2.604 m; teilw. bebaut/220 Straßen
<i>Gehrte (OT)</i> s Bochum							
Geilenkirchen	<i>Gillrath</i>	52511	NW	Kolpingweg		http://goo.gl/maps/XbjEZ	Länge: rd. 536 m; Wohnstraße/621 Straßen
Geiselhöring		94333	BY	Adolf-Kolping-Straße		http://goo.gl/maps/n4Dxp	Länge: rd. 194 m; Wohnstraße/126 Straßen

Kommune	Ortsteil	PLZ	Land	Straßenname	Einweihung	Webseite	Bemerkungen
Geisenfeld		85290	BY	Kolpingstraße	1975	http://goo.gl/maps/umOUP	Länge: rd. 374 m; Wohnstraße/201 Straßen
Geisenhausen		84144	BY	Adolph-Kolping-Straße		http://www.reba-verlag.de/stadtplan2/public/stadtplan.php?ort=Geisenhausen	Länge: rd. 106 m; Wohnstraße/121 Straßen
Geislingen <i>a d Steige</i>		73312	BW	Kolpingweg		http://goo.gl/maps/1TmBJ	Länge: rd. 1.427 m; teilw. Wohnstraße/307 Straßen
Geislingen <i>b Balingen</i>		72351	BW	Kolpingstraße		http://goo.gl/maps/JEXbw	Länge: rd. 361 m; Wohnstraße/151 Straßen
Geldern		47608	NW	Kolpingstraße		http://goo.gl/maps/2tkX7	Länge: rd. 281 m; Wohnstraße/436 Straßen * Kath. Kita "Adolf Kolping" (Kolpingstr. 20)
Gelsenkirchen		45879	NW	Kolpingstraße		http://goo.gl/maps/4NgUO	Länge: rd. 110 m; Fußgängerweg/1.568 Straßen
Gelsenkirchen		45879	NW			http://www.kolpinghaus-restaurant.de/index2.html	* Kolpinghaus Gelsenkirchen (Husemannstr. 23-27) - Vereinshaus, Restaurant/Gaststätte
Gelsenkirchen	<i>Buer</i>	45894	NW			http://www.adria-im-kolpinghaus.de/	* Kolpinghaus Buer (Hagenstr. 9 - 11) - Vereinshaus, Restaurant/Gaststätte
Gelsenkirchen	<i>Rotthausen</i>	45884	NW			http://www.restaurant-kolpinghaus-rotthausen.de/	* Kolpinghaus Rotthausen (Rotthausener Markt 5) - Vereinshaus, Restaurant/Gaststätte, Tagungsräume
Gemünden <i>a M</i>		97737	BY	Kolpingstraße	1958	http://goo.gl/maps/rha1v	Länge: rd. 202 m; Wohnstraße/172 Straßen * Staatliche Realschule (Kolpingstr. 7) * Friedrich-List-Gymnasium (Kolpingstr. 11)
Gengenbach		77723	BW	Kolpingstraße		http://goo.gl/maps/mEgz0	Länge: rd. 190 m; Wohnstraße/135 Straßen
Gengenbach		77723	BW			http://www.kolpingfamilie-gengenbach.de/mediapool/83/834091/resources/big_10963426_0_280-360.jpg	* Kolping-Denkmal (Kolpingstr.) Inschrift: Auf dem Kreuz ist zu lesen: Auf dem Gedenkstein steht: <i>SEL. ADOPH KOLPING 1815 - 1865 PRIESTER GESELLENVATER SOZIALREFORMER</i> <i>150 JAHRE KOLPINGFAMILIE GENGENBACH 1858 - 1958 - 2008 DEN HEIMGERUFENEN ZUM GEDÄCHTNIS</i>
Georgsmarienhütte		49124	NS	Kolpingstraße		http://goo.gl/maps/qqDJ7	Länge: rd. 362 m; Wohnstraße/471 Straßen * DRK-Zentrum (Kolpingstraße 2)
Georgsmarienhütte	<i>Malbergen</i>	49124	NS			http://www.gasthof-kolpinghaus.de/	* Kolpinghaus Georgsmarienhütte-Malbergen ** (Hindenburgstr. 8) - Vereinshaus, Restaurant/Gaststätte, Hotel, Tagungsräume

Kommune	Ortsteil	PLZ	Land	Straßenname	Einweihung	Webseite	Bemerkungen
Georgsmarienhütte	Oesede	49124	NS		30.04.1998	www.google.de/imgres?imgurl=http%3A%2F%2Fwww.felschen-haseluenne.de%2FKolping3%2FKolpinghaus%2FKolpinghaus_2009_10.jpg&imgrefurl=http%3A%2F%2Fwww.felschen-haseluenne.de%2FKolping3%2FKolpinghaus%2FKolpinghaus_Umbau.html&h=363&w=494&tbid=gl851n5B1z8T9M%3A&zoom=1&docid=dJjuARFacPn4-M&ei=FjilU_b-PlrH7Ab30YDoBw&tbn=isch&iact=rc&act=3&dur=741&page=1&start=0&ndsp=27&ved=0CCsQrQMwAw	* Kolping-Gedenkstein neben der Kapelle "Haus Brinke" (gestiftet von der KF Oesede) Inschrift: <i>Leben ist Tätigkeit</i>
Gerblingerode (OT) s Duderstadt							
Gerlinden (OT) s Maisach, OB							
Germersheim		76726	RP	Kolpingplatz	1956	http://goo.gl/maps/5j4v5	Länge: rd. 107 m; Verkehrsberuhigter Bereich/239 Straßen * Stadtverwaltung (Kolpingplatz 3) * Stadtbibliothek (Kolpingplatz 3) * Friedhofsverwaltung (Kolpingplatz 3) * Volkshochschule (VHS) (Kolpingplatz 3)
Germersheim		76726	RP		1986	http://static.panoramio.com/photos/large/86932662.jpg	* Kolping-Statue (gestiftet von der KF Germersheim) Bildhauer: Georg Günther Zeuner, Speyer Foto: Michael Ohmsen
Gernsheim		64579	HE	Kolpingweg		http://goo.gl/maps/icmyv	Länge: rd. 184 m; Wohnstraße/230 Straßen
Gerolzhofen		99447	BY	Kolpingstraße		http://goo.gl/maps/UutBI	Länge: rd. 487 m; Landstraße/113 Straßen Teilstrecken St 2272/St 2274
Gerolzhofen		99447	BY		Herbst 2014		* Pflanzung einer Stieleiche durch die KF Gerolzhofen in Erinnerung an den 200. Geburtstag von Adolph Kolping
Gersberg (OT) s Siegen							
Gersthofen		86368	BY	Kolpingstraße		http://goo.gl/maps/29Pcs	Länge: rd. 132 m; Wohnstraße/178 Straßen * Kolping-Kita (Roseggerstr. 29) * Kolping-Hort (In der Goetheschule, Alpenstr. 2)
Gersthofen		86368	BY		24.10.2010	http://www.augsburger-allgemeine.de/augsburg-land/Kolpingkapelle-ist-jetzt-vollendet-id8621566.html	* Kolping-Kapelle (Berliner Str.)

Kommune	Ortsteil	PLZ	Land	Straßenname	Einweihung	Webseite	Bemerkungen
Gescher		48712	NW	Kolpingstraße		http://goo.gl/maps/B5Qji	Länge: rd. 72 m; Wohnstraße/246 Straßen
Gescher		48712	NW		04.12.2011	http://kirchensite.de/index.php?id=aus-den-regionen-news&tx_ttnews[tt_news]=9006&tx_ttnews[year]=2011&tx_ttnews[month]=12&tx_ttnews[day]=19&cHash=4460d7d052	* Kolping-Stele im Vorgarten des Pfarramtes "St. Pankratius - St. Marien" (Kirchplatz 12)
Gescher		48712	NW		1939	http://www.glasmalerei-ev.de/pages/b4071/b4071_16_13.jpg	* Kolping-Fenster in der kath. Kirche "St. Pankratius" (Kirchplatz 12) Vertreter ortstypischer Berufsgruppen auf dem Weg zu Christus. 50 Jahre Adolf Kolping in Gescher Künstler: Bernd Terhorst
Geseke		59590	NW	Kolpingstraße		http://goo.gl/maps/aHjI7	Länge: rd. 95 m; Wohnstraße/365 Straßen
<i>Gesmold (OT)</i> s Melle							
Gieboldehausen		37434	NS	Kolpingstraße	1967	http://goo.gl/maps/fO6KR	Länge: rd. 192 m; Wohnstraße/81 Straßen
Giengen <i>a d Brenz</i>		89537	BW	Kolpingweg		http://goo.gl/maps/3RR3u	Länge: rd. 189 m; Wohnstraße/345 Straßen
<i>Giersberg (OT)</i> s Siegenburg							
Giesen	<i>Ahrbergen</i>	31180	NS	Adolf-Kolping-Straße		http://www.meinestadt.de/giesen/stadtplan/strasse/adolf-kolping-str	Länge: rd. 417 m; Wohnstraße/188 Straßen
Giesen	<i>Ahrbergen</i>	31180	NS		1997		* Kolping-Gedenkstein vor dem Pfarrheim "St. Georg"
Gießen		35392	NS	Adolph-Kolping-Straße		http://goo.gl/maps/xqhPb	Länge: rd. 195 m; Wohnstraße/705 Straßen
Gilching		82205	BY	Adolph-Kolping-Weg	16.08.2011	http://goo.gl/maps/9pHJX	Länge: rd. 253 m; Wohnstraße/176 Straßen
Gilching	<i>Argelsried</i>	82205	BY		1999	http://www.erzbistum-muenchen.de/Page034466.aspx	* Kolping-Glocke (314 kg) in der Kirche "St. Nikolaus" (gestiftet von der KF Gilching-Argelsried)
<i>Gillrath (OT)</i> s Geilenkirchen							
Ginsheim-Gustavsburg	<i>Gustavsburg</i>	65462	HE	Kolpingstraße		http://goo.gl/maps/grXAg	Länge: rd. 277 m; Wohnstraße/178 Straßen
Gladbeck		45964	NW	Kolpingstraße		http://goo.gl/maps/AgH99	Länge: rd. 97 m; Fußgängerweg/432 Straßen
Glandorf		49219	NS	Kolpingstraße		http://goo.gl/maps/MpYHg	Länge: rd. 196 m; Wohnstraße/174 Straßen

Kommune	Ortsteil	PLZ	Land	Straßenname	Einweihung	Webseite	Bemerkungen
<i>Glöbusch (OT)</i> s Odenthal							
Goch		47574	NW	Adolf-Kolping-Straße		http://goo.gl/maps/9jHHd	Länge: rd. 258 m; Wohnstraße/450 Straßen * Bus-Haltestelle "Adolf-Kolping-Straße"
Goch		47574	NW		1880/1948/ 1965/1997/ 2007	http://www.kolping-goch.de/kolpinghaus.html	* <i>Kolpinghaus e.V. Goch</i> (Mühlenstr. 36) - Vereinshaus, Restaurant/Gaststätte
Goch		47574	NW		1987	http://upload.wikimedia.org/wikipedia/commons/thumb/f/f6/Goch_12_ies.jpg/1024px-Goch_12_ies.jpg	* <i>Kolping-Büste</i> an der kath. Kirche "
Göcklingen		76831	RP	Kolpingstraße		http://goo.gl/maps/iW1o5	Länge: rd. 100 m; Wohnstraße/27 Straßen
<i>Göggingen (OT)</i> s Augsburg							
Goldbach, <i>Ufr</i>		63773	BY	Kolpingstraße	28.08.1959	http://goo.gl/maps/frAbG	Länge: rd. 464 m; Wohnstraße/122 Straßen * Kath. Kirche "St. Maria Immaculata" (Kolpingstr. 4)
Goldenstedt	<i>Lütten</i>	49424	NS	Adolf-Kolping-Straße		http://goo.gl/maps/jkXTH	Länge: rd. 257 m; Wohnstraße/105 Straßen
Goldenstedt	<i>Lütten</i>	49424	NS	Kolpingstraße		http://goo.gl/maps/TPKt3	Länge: rd. 365 m; Wohnstraße/105 Straßen
<i>Goldgrube (OT)</i> s Koblenz a Rh							
Göppingen	<i>Reusch</i>	73033	BW	Adolf-Kolping-Platz			Länge: rd. 10 m;/661 Straßen (Kreuzung Adolf-Kolping-Str./Helferichstr.)
Göppingen	<i>Reusch</i>	73033	BW	Adolf-Kolping-Straße		http://goo.gl/maps/nf5Pj	Länge: rd. 140 m; Wohnstraße/661 Straßen * Kath. Pfarramt "Christkönig" (Adolf-Kolping-Str. 3) * Kroatische Gemeinde " Blaszeni Jakov Zadranin" (Adolf-Kolping-Str. 3) * Kath. Kita "Christkönig" (Kolpingstr. 7)
<i>Gorschendorf-Salem (OT)</i> s Malchin							
Gorxheimertal	<i>Unter-Flockenbach</i>	69517	HE	Adolph-Kolping-Straße		http://goo.gl/maps/Hcage	Länge: rd. 152 m; Wohnstraße/39 Straßen
Goslar	<i>Ohlhof</i>	38642	NS	Kolpingweg		http://goo.gl/maps/Y6TXm	Länge: rd. 132 m; Verkehrsberuhigter Bereich/800 Straßen
<i>Götzenkirchen (OT)</i> s Kerpen, Rheinl							
Graben-Neudorf		76676	BW	Kolpingstraße		http://goo.gl/maps/HX3f1	Länge: rd. 112 m; Wohnstraße/220 Straßen
Grafenwöhr	<i>Neudorf</i>	92655	BY	Kolpingstraße		http://goo.gl/maps/ucpn5	Länge: rd. 333 m; Wohnstraße/124 Straßen

Kommune	Ortsteil	PLZ	Land	Straßenname	Einweihung	Webseite	Bemerkungen
Grafring		85567	BY	Adolf-Kolping-Straße		http://goo.gl/maps/J57YD	Länge: rd. 374 m; Wohnstraße/192 Straßen
Greding		91171	BY	Kolpingstraße		http://goo.gl/maps/c2z5z	Länge: rd. 796 m; Wohnstraße/161 Straßen
<i>Greffen (OT)</i> s Harsewinkel							
Grefrath		47929	NW	Kolpingstraße		http://goo.gl/maps/ohX36	Länge: rd. 173 m; Wohnstraße/206 Straßen
Grenzach-Wyhlen	<i>Wyhlen</i>	79639	BW	Kolpingstraße		http://goo.gl/maps/SV2FW	Länge: rd. 625 m; Wohnstraße/188 Straßen
Greven, <i>Westf</i>		48268	NW	Kolpingstraße	nach 1914	http://goo.gl/maps/fOAdH	Länge: rd. 714 m; Wohnstraße/312 Straßen
Grevenbroich	<i>Wevelinghoven</i>	41515	NW	An der Kolpingschule		http://goo.gl/maps/bXEH3	Länge: rd. 418 m; Wohnstraße/826 Straßen
Grevenbroich	<i>Wevelinghoven</i>	41516	NW	Kolpingstraße		http://goo.gl/maps/tGrni	Länge: rd. 1.628 m; Wohnstraße/826 Straßen
<i>Grimlinghausen (OT)</i> s Neuss							
Gronau	<i>Epe</i>	48599	NW	Kolpingstraße	1975	http://goo.gl/maps/SYNry	Länge: rd. 431 m; Wohnstraße/567 Straßen
Gronau	<i>Epe</i>	48599	NW			http://www.glasmalerei-ev.de/pages/b4088/b4088.shtml	* Kolping-Fenster in der kath. Kirche "St. Agatha" (Von-Keppel-Str. 1) Inscription: Kolpingsfamilie Epe 1908 - 2008
Großenlüder		36137	HE	Kolpingstraße	03.02.1995	http://goo.gl/maps/fEGmy	Länge: rd. 625 m; Wohnstraße/219 Straßen
Groß-Gerau		64521	HE	Adolf-Kolping-Straße	24.07.1985	http://goo.gl/maps/gTSqA	Länge: rd. 424 m; Wohnstraße/279 Straßen * Städtischer Kindergarten "Am Muehlbach" (Adolf-Kolping-Str. 1) * Städtische Kita "Kinderdorf Fabrikstraße" (Adolf-Kolping-Str. 55) <i>früher: Fabrikstraße</i>
Großheubach		63920	BY	Kolpingstraße	ca. 1966	http://goo.gl/maps/8HXmu	Länge: rd. 237 m; Wohnstraße/90 Straßen
Großostheim		63762	BY	Kolpingstraße		http://goo.gl/maps/Sm4g1	Länge: rd. 873 m; Wohnstraße/269 Straßen
<i>Groß Reken (OT)</i> s Reken							
<i>Großvernich (OT)</i> s Weilerswist							
Großwallstadt		63868	BY	Kolpingstraße		http://goo.gl/maps/O3Ghj	Länge: rd. 149 m; Wohnstraße/72 Straßen
<i>Grünau (OT)</i> s Leipzig							
Grünberg, <i>Hes</i>	<i>Weickartshain</i>	35305	HE	Kolpingstraße		http://goo.gl/maps/mZHNE	Länge: rd. 200 m; Landstraße/249 Straßen Teilstrecke L 3166

Kommune	Ortsteil	PLZ	Land	Straßenname	Einweihung	Webseite	Bemerkungen
Grünstadt		67269	RP	Kolpingstraße		http://goo.gl/maps/b0oNq	Länge: rd. 469 m; teilw. bebaut/159 Straßen
<i>Güldenwerth (OT)</i> s Remscheid							
Güntersleben		97261	BY		16.03.2013	http://denkmalmacher.de/index.php/kolping-model-generation/der-visionaer-spielveraenderer-und-herausforderer-adolf-kolping/26-beispielbeitraege/denkmal	* Kolping-Denkmal mit Portrait Adolph Kolping neben der kath. Kirche "St. Maternus" (Kirchplatz) Inscription: <i>Wer Mut zeigt, macht Mut und Wer Menschen gewinnen will, muss das Herz zum Pfand einsetzen.</i> Bildhauer: Bernd Vey, Bad Neustadt
Günzburg	<i>Denzingen</i>	89312	BY	Adolph-Kolping-Straße		http://goo.gl/maps/y9CgX	Länge: rd. 121 m; Wohnstraße/423 Straßen
Günzburg	<i>Denzingen</i>	89312	BY			http://www.augsburger-allgemeine.de/guenzburg/Legoland-mietet-die-Jugendherberge-id28639507.html	* Adolf-Kolping-Jugendherberge (bis 28.02.2015) im Kolpinghaus (Schillerstraße 12) - Vereinshaus
Günzburg		89312	BY			http://www.kolpingbildungswerk.de/standorte/lage-anfahrt?&sid=13	* Kolping-Bildungsstätte Günzburg (Ulmer Str. 17)
Gütersloh		33330	NW	Kolpingstraße		http://goo.gl/maps/IRgmg	Länge: rd. 645 m; Wohnstraße/1.042 Straßen
Gütersloh		33330	NW			www.kolping-bfz.gt.de	* Berufsförderungszentrum Gütersloh (Kolpingstr. 12) - Wohnheim
Gütersloh		33330	NW			http://www.jugendwohnheime.net/cms/modules/addresses/visit.php?cid=17037&lid=1027	* Kolpinghaus Gütersloh (Kolpingstr. 12) - Vereinshaus, Wohnheim, Tagungsräume
Gütersloh		33330	NW			http://www.altenpflegeseminar-gt.de/97-Startseite.html	* Adolph-Kolping-Schule - Fachseminar für Altenpflege (Friedhofstr. 11a)
Gütersloh		33330	NW			http://www.kolping-bezirk-wiedenbrueck.de/fileadmin/BezirkWD/dateien/Festschrift/Festschrift-100-Jahre-72-114.pdf	* Kolping-Bildungswerk - Jugendberatungsstelle (Unter den Ulmen 71-73)
Gütersloh		33332	NW			http://www.kolping-bfz-gt.de/	* Kolping-Berufsförderungszentren Gütersloh (Osnungstr. 9-13)
Gundelfingen <i>a d Donau</i>		89423	BY	Kolpingstraße		http://goo.gl/maps/OBcQZ	Länge: rd. 160 m; Wohnstraße/150 Straßen
Gundelsheim		74831	BW	Kolpingstraße		http://goo.gl/maps/3el7N	Länge: rd. 304 m; Wohnstraße/176 Straßen * Bus-Haltestelle "Kolpingstr."
<i>Gunzenbach (OT)</i> s Mömbris							

Kommune	Ortsteil	PLZ	Land	Straßenname	Einweihung	Webseite	Bemerkungen
<i>Gustavsburg (OT)</i> s Ginsheim-Gustavsburg							
<i>Hachen (OT)</i> s Sundern, <i>Sauerl</i>							
Hachenburg		57627	RP	Adolf-Kolping-Straße	1994	http://goo.gl/maps/EXM3l	Länge: rd. 530 m; Wohnstraße/133 Straßen früher: <i>Hauptstraße</i>
<i>Haching (OT)</i> s Freising							
Hadamar, <i>Ww</i>	<i>Oberzeuzheim</i>	65589	HE	Kolpingstraße		http://goo.gl/maps/hNIYm	Länge: rd. 103 m; Wohnstraße/178 Straßen
Hagen a <i>Teutoburgerw</i>		49170	NS	Kolpingstraße		http://goo.gl/maps/lu3It	Länge: rd. 752 m; Wohnstraße/175 Straßen
Hagen a <i>Teutoburgerw</i>		49170	NS			http://www.google.de/imgres?imgurl=http%3A%2F%2Fwww.vanderkrogt.net%2Fstatues%2Ffoto%2Fde%2Fdens023.jpg&imgrefurl=http%3A%2F%2Fwww.vanderkrogt.net%2Fstatues%2Fobject.php%3Fwebpage%3DST%26record%3Ddens023&h=512&w=384&tbnid=aghJuKtBCr6DTM%3A&zoom=1&docid=HTeH-sJ8VkuP9M&ei=H53XU6K3Kc7EPf38gfAQ&tbn=isch&iact=rc&uact=3&dur=890&page=1&start=0&ndsp=32&ved=0CFUQrQMwEQ	* Kolping-Plakette auf einem Findling Inscription: <i>KOLPINGSFAMILIE ST. MARTINUS HAGEN A.T.W. 1930-1990 SELIGGESPROCHEN DURCH PAPST JOHANNES PAUL II. AM 27. OKTOBER 1991 IN ROM</i>
Hagen, <i>Westf</i>	<i>Hohenlimburg</i>	58119	NW	Kolpingstraße		http://goo.gl/maps/uu5w6	Länge: rd. 141 m; Wohnstraße/1.357 Straßen
Hagen, <i>Westf</i>		58095	NW			www.kolpinghaus-hagen.de	* Kolpinghaus Hagen (Bergischer Ring 18) - Vereinshaus, Restaurant/Gaststätte, Tagungsräume
Hagen, <i>Westf</i>	<i>Boele</i>	58099	NW			https://www.kolping.de/kolpingsfamilie_hagen-boeleseio=1&arg=kolpingsfamilie_hagen-boele	* Kolpinghaus Hagen Boele (Hügelstr. 21a) - Vereinshaus
Hagen, <i>Westf</i>	<i>Vorhalle</i>	58089	NW			http://www.kolping-bfz-witten.de/	* Kolping-Berufsförderungszentrum Witten/Wetter (Vorhaller Str. 30)
Hagenbach, <i>Pf</i>		76767	RP	Kolpingstraße		http://goo.gl/maps/xS4Qf	Länge: rd. 307 m; Wohnstraße/87 Straßen
<i>Haid (OT)</i> s Holzkirchen, <i>OB</i>							
<i>Haidhausen (OT)</i> s München							
Hainburg		63512	HE	Adolph-Kolping-Straße	1994	http://goo.gl/maps/B08gn	Länge: rd. 153 m; Wohnstraße/193 Straßen

Kommune	Ortsteil	PLZ	Land	Straßenname	Einweihung	Webseite	Bemerkungen
Hainsacker (OT) s Lappersdorf							
Haldenwang	Börwang	87490	BY	Kolpingweg		http://goo.gl/maps/YFJ6G	Länge: rd. 99 m; Wohnstraße/102 Straßen
Haltern, Westf	Flaesheim	45721	NW	Kolpingstraße		http://goo.gl/maps/nPmvJ	Länge: rd. 163 m; Wohnstraße/519 Straßen * Zusatzschild: <i>Adolph Kolping 1813 - 1865</i> <i>Schustergeselle, Priester, Sozialreformer, Gesellenvater</i> <i>Seligspredung 1991</i>
Haltern, Westf		45721	NW				* Kolpinghaus Haltern (Disselhof 26) - Vereinshaus, Restaurant/Gaststätte, Tagungsräume - * Bus-Haltestelle "Kolpinghaus"
Hamborn-Marxloh (OT) s Duisburg							
Hambrücken		76707	BW	Kolpingstraße		http://goo.gl/maps/tJ5E1	Länge: rd. 370 m; Wohnstraße/99 Straßen
Hamburg	Wandsbek	22049	HH	Kolpingweg	Jan. 1967	http://goo.gl/maps/J9Jcb	Länge: rd. 130 m; Wohnstraße/8.738 Straßen
Hamburg	Wandsbek	22049	HH			http://upload.wikimedia.org/wikipedia/commons/thumb/d/d4/Hh-domkirche-kolping.jpg/640px-Hh-domkirche-kolping.jpg	* Das Relief am Gemeindehaus des Doms stammt vom Kolpinghaus, das von 1952 bis 1990 in der Schmilinskystraße 78 in unmittelbarer Nähe stand.
Hamburg	Wandsbek	22049	HH				* Glasbausteine in zwei Hochhäusern der Baugenossenschaft KOLPING eG (Eulenkamp 18) - Kolping-Denkmal mit Minoritenkirche und Kölner Dom - zwei Berufstätige (Handwerker, Architekt) vor der Silhouette Hamburg mit den Hauptkirchen und dem Hafen
Hamm, Westf		59065	NW	Kolpingstraße		http://goo.gl/maps/dxbrN	Länge: rd. 316 m; Wohnstraße/1.811 Straßen * Zusatzschild: <i>Adolph Kolping 1813 - 1865,</i> <i>Priester, Sozialreformer</i> <i>Gründer der ersten Gesellenvereine</i>
Hamm, Westf		59065	NW			karl.mittler@bahn.de	* Kolpinghaus Hamm (Oststr. 49 - 53) - Vereinshaus, Restaurant/Gaststätte -
Hamm, Westf		59063	NW			http://www.kolping-hamm.de/	* Kolping-Berufsförderungszentrum Hamm (Grünstr. 98b)

Kommune	Ortsteil	PLZ	Land	Straßenname	Einweihung	Webseite	Bemerkungen
Hamm, <i>Westf</i>	<i>Bockum-Hövel</i>	59075			um 1955	http://www.glasmalerei-ev.de/pages/b4182/b4182_16_15.jpg	* Kolping-Fenster in der kath. Kirche "Herz Jesu" (Empore) (Hammer Str. 87a) St. Ida von Herzfeld, Schwester Maria, Sel. Adolf Kolping, St. Gottfried von Cappenberg. Künstler: H. Froizheim, um 1955
Hammelburg		97762	BY	Adolf-Kolping-Straße		http://goo.gl/maps/wHGyQ	Länge: rd. 371 m; Wohnstraße/215 Straße
Hamminkeln		46499	NW	Kolpingstraße		http://goo.gl/maps/6Og7l	Länge: rd. 229 m; Wohnstraße/373 Straßen
Hanau	<i>Klein-Auheim</i>	63456	HE	Kolpingstraße		http://goo.gl/maps/LkOgQ	Länge: rd. 380 m; Wohnstraße/851 Straßen * Caritas-Beratungsstelle (Kolpingstr. 3)
Hannover	<i>Badenstedt</i>	30455	NS	Kolpingstraße		http://goo.gl/maps/NNQus	Länge: rd. 392 m; Wohnstraße/3.915 Straße
Hannover	<i>Vahrenheide</i>	30179	NS			http://www.images.bistum-hildesheim.de/21/2053/1/22287553813767636208_200.jpg	* Kolping-Relief in der kath Kirche "St. Fanziskus" (Dresdener Str. 29)
Hannover		30159	NS			http://www.kolpinghaus-hannover.de/	* Kolpinghaus Hannover e.V. (Escherstr. 12) - Vereinshaus, Hotel, Wohnheim, Tagungsräume
Hannoversch Münden		34346	NS			http://web2.cylex.de/firma-home/kolpinghaus-e--v--hann--muenden-9931019.html	* Kolpinghaus Hannoversch Münden "Rathausschänke" ** (Ziegelstr. 12) - Vereinshaus, Restaurant/Gaststätte, Hotel, Tagungsräume
Hardheim, <i>Odenw</i>		74736	BW	Kolpingstraße		http://goo.gl/maps/ka1lN	Länge: rd. 614 m; Wohnstraße/99 Straßen
Haren, <i>Ems</i>		49733	NS	Kolpingplatz		http://goo.gl/maps/Htzdu	Länge: rd. 155 m; Wohnstraße/474 Straßen * Bischof-Demann-Haus (Kolpingplatz 1) * Katholische Öffentliche Bücherei (Kolpingplatz 1) * Stamm St. Franziskus Pfadfinder (Kolpingplatz 1)
Haren, <i>Ems</i>	<i>Bersede</i>	49733	NS	Kolpingallee		http://goo.gl/maps/FFxtK	Länge: rd. 303 m; Wohnstraße/474 Straßen
Haren, <i>Ems</i>	<i>Emmeln</i>	49733	NS	Kolpingstraße		http://goo.gl/maps/nCUAj	Länge: rd. 548 m; Wohnstraße/474 Straßen * Postamt (Kolpingplatz 5)
Harsewinkel	<i>Greffen</i>	33428	NW	Kolpingstraße		http://goo.gl/maps/n6Ry1	Länge: rd. 646 m; Wohnstraße/373 Straßen
Harsum		31177	NS	Adolf-Kolping-Straße	ca. 1976	http://goo.gl/maps/HvDz2	Länge: rd. 649 m; Wohnstraße/272 Straßen * Bus-Haltestelle "Adolf-Kolping-Str." * Zwei Findlinge (von der KF Harsum gestiftet) Inschrift: - <i>Adolph Kolping</i> * <i>8.12.1813 + 4.12.1865</i> - Portrait Adolph Kolping mit Inschrift: <i>Seligsprechung 27.10.1991</i>

Kommune	Ortsteil	PLZ	Land	Straßenname	Einweihung	Webseite	Bemerkungen
Harsum	<i>Borsum</i>	31177	NS	Kolpingstraße		http://goo.gl/maps/KkhjQ	Länge: rd. 266 m; Wohnstraße/272 Straßen
Harthausen, <i>Pf</i>		67376	RP	Kolpingstraße		http://goo.gl/maps/vGhOI	Länge: rd. 180 m; Wohnstraße/52 Straßen
Hasbergen		49205	NS	Kolpingstraße	1969	http://goo.gl/maps/PzEAp	Länge: rd. 401 m; Verkehrsberuhigter Bereich/171 Straßen * Pfarramt "St. Josef" (Kolpingstr. 1) * Kath. Kindergarten "St. Josef" (Kolpingstr. 3a)
Haselünne		49740	NS	Kolpingstraße		http://goo.gl/maps/efOZQ	Länge: rd. 515 m; Wohnstraße/287 Straßen * Haupt- und Realschule Haselünne (Kolpingstr. 3)
Haselünne		49740	NS			http://www.kolpinghaus-haseluenne.de/	* Kolpinghaus Haselünne (Kolpingstr. 11) - Vereinshaus, Restaurant/Gaststätte
Haselünne		49740	NS		2009	http://www.felschen-haseluenne.de/Kolping3/Kolpinghaus/Kolpinghaus_2009_10.jpg	* Kolping-Gedenkstein am Kolpinghaus (Kolpingstr. 11) Inschrift: <i>Leben ist Tätigkeit</i>
Haslach <i>i Kinzigtal</i>		77716	BW	Kolpingstraße	ca. 1971	http://goo.gl/maps/49Wdk	Länge: rd. 64 m; Wohnstraße/125 Straßen
Haßfurt		97437	BY	Kolpingstraße	17.10.1958	http://goo.gl/maps/0k2Bc	Länge: rd. 999 m; Wohnstraße/302 Straßen
Haßfurt		97437	BY			http://www.kolping-mainfranken.de/bwo/dcms/sites/kolpingportal/Hassfurt/index.html	* Kolping-Bildungszentrum Haßfurt (Flugplatzstr. 6)
<i>Haueneberstein (OT)</i> s Baden-Baden							
Hauenstein, <i>Pf</i>		76846	RP	Kolpingstraße		http://goo.gl/maps/7MC2I	Länge: rd. 150 m; Wohnstraße/95 Straßen
Hauenstein, <i>Pf</i>		76846	RP	Adolph-Kolping-Weg		http://www.wanderkompass.de/Pfalz/hauenstein-wanderroute-3.html	* Wanderweg (Wanderroute 3)
<i>Hausen (OT)</i> s Obertshausen							
Havixbeck		48329	NW	Kolpingstraße	1949	http://goo.gl/maps/zoQSI	Länge: rd. 740 m; Wohnstraße/111 Straßen * in Kolping-Siedlung * Bus-Haltestelle "Kolpingstr."
Hechingen		72379	BW	Adolph-Kolping-Straße		http://goo.gl/maps/cuiPd	Länge: rd. 224 m; Wohnstraße/385 Straßen
Hechingen		72379	BW			http://www.cpa-reutlingen.de/alte%20sites/WALDWEIH/Wegbeschreibung-Kolpingh%FCtte.html	* Kolpinghütte
Heede, <i>Ems</i>		26892	NS	Kolpingstraße		http://goo.gl/maps/nrU9L	Länge: rd. 467 m; Wohnstraße/74 Straßen

Kommune	Ortsteil	PLZ	Land	Straßenname	Einweihung	Webseite	Bemerkungen
Heek		48619	NW	Kolpingstraße		http://goo.gl/maps/OAVHT	Länge: rd. 411 m; Verkehrsberuhigter Bereich/217 Straßen
<i>Heidberg (OT)</i> s Braunschweig							
Heiden		46359	NW	Adolf-Kolping-Straße	1995	http://goo.gl/maps/uRtbq	Länge: rd. 312 m; Verkehrsberuhigter Bereich/183 Straßen
Heilbronn, <i>Neckar</i>	<i>Sontheim</i>	74074 74081	BW	Kolpingstraße		http://goo.gl/maps/FWQOq	Länge: rd. 1.163 m; Bundesstraße/1.252 Straßen Teilstrecke B 27
Heilbronn, <i>Neckar</i>		74072	BW			http://www.kolping-bildungswerk.de/bildungszentren/heilbronn/bildungsangebote/abitur/abitur-am-abendgymnasium/	* Kolping-Abendgymnasium (Sülmermühlstr. 23) * Kolping-Fremdsprachenschule (Sülmermühlstr. 23)
Heiligenhaus		42579	NW	Kolpingstraße		http://goo.gl/maps/ovHCM	Länge: rd. 221 m; Wohnstraße/312 Straßen
<i>Heiligkreuz (OT)</i> s Trier							
Heimenkirch		88178	BY	Kolpingstraße		http://goo.gl/maps/X0soX	Länge: rd. 250 m; Wohnstraße/43 Straßen
Heimertingen		87751	BY	Kolpingstraße		http://www.strassenweb.de/heimertingen/kolpingstra%C3%9Fe-613792.html	Länge: rd. 135 m; Wohnstraße/113 Straßen
Heinsberg, <i>Rheinl</i>		52525	NW	Kolpingstraße		http://goo.gl/maps/hdC1	Länge: rd. 728 m; Landstraße/407 Straßen Teilstrecke L 230
Heinsberg, <i>Rheinl</i>		52525	NW		1978		* Kolping-Berufsförderungszentrum in der JVA Heinsberg (Wichernstr. 5)
Heitersheim		79423	BW	Kolpingstraße		http://goo.gl/maps/EtfG1	Länge: rd. 294 m; Wohnstraße/77 Straßen
Hemau		93155	BY	Adolf-Kolping-Ring	13.06.1973	http://goo.gl/maps/dTeuQ	Länge: rd. 433 m; Wohnstraße/199 Straßen * Feldkreuz (F727) mit Inschrift: <i>Tätige Liebe heilt alle Wunden, bloße Worte mehrten nur den Schmerz</i> * Grünanlage mit Tisch und Bänke
Hemer		58675	NW	Adolf-Kolping-Straße		http://goo.gl/maps/xwsrq	Länge: rd. 76 m; Wohnstraße/381 Straßen
Hennef, <i>Sieg</i>		53773	NW	Kolpingstraße		http://goo.gl/maps/BpZGC	Länge: rd. 480 m; Wohnstraße/829 Straßen
Hennigsdorf	<i>Overhavel</i>	16761	BB	Adolph-Kolping-Platz		http://goo.gl/maps/UMeOl	Länge: rd. 90 m; Parkplatz/182 Straßen * Bus-Haltestelle "Adolph-Kolping-Platz" * Kath. Kirchengemeinde "Zu den heiligen Schutzengeln" (Adolph-Kolping-Platz 1) * Kath. Kita "Zu den heiligen Schutzengeln" (Adolph-Kolping-Platz 1)

Kommune	Ortsteil	PLZ	Land	Straßenname	Einweihung	Webseite	Bemerkungen
Heppenheim, <i>Bergstr</i>		64646	HE	Kolpingstraße		http://goo.gl/maps/cXpxi	Länge: rd. 318 m; Wohnstraße/369 Straßen
Heppenheim, <i>Bergstr</i>		64646	HE		08.12.1955/ 21.04.2013	http://denkxweb.denkmalpflege-hessen.de/cgi-bin/mapwalk.pl?obj=30350&event=Query.Details	* Kolping-Denkmal (Kolpingstr.) Kolping-Relief inmitten einer Handwerkerfamilie Inschrift: <i>Adolph Kolping zum Gedenken Die Kolpingfamilie ist heilig: Die Ehre des Mannes und seines Berufes - Die Ehre Gottes und des Volkes - die Ehre aber verlangt Treue!</i> Bildhauer: Franz Teckentrup, Heppenheim Ergänzung am 21.04.2013: <i>Adolph Kolping. Vom Schuhmachergesellen zum Priester und Sozialreformer.</i>
Heppenheim, <i>Bergstr</i>		64646	HE		21.04.2013	http://www.echo-online.de/region/bergstrasse/heppenheim/Kolpingstatue-wird-im-April-gesegnet;art1245,3764331	* Kolping-Statue in der kath. Kirche "St. Peter" (Kirchengasse 5)
Herbolzheim, <i>Brsgr</i>		79336	BW	Kolpingstraße		http://goo.gl/maps/V9yBj	Länge: rd. 225 m; Wohnstraße/144 Straßen
<i>Herbolzheim (OT)</i> s Neudenau							
Herbstein		36358	HE	Adolph-Kolping-Straße		http://goo.gl/maps/IQsCr	Länge: rd. 1.031 m; befestigte Straße/262 Straßen
Herbstein		36358	HE		31.03.1991	http://www.kolping-feriendorf.de/cms/index.php?article_id=1	* Vogelsbergdorf (Kolping-Ferienstätte) (Adolph-Kolping-Str. 22)
Herford		32049	NW	Kolpingstraße		http://goo.gl/maps/hWY5a	Länge: rd. 106 m; Wohnstraße/759 Straßen
Hermeskeil		54441	RP	Adolf-Kolping-Straße		http://goo.gl/maps/slvzn	Länge: rd. 141 m; Wohnstraße/97 Straßen * Kath. Kindergarten "Adolf Kolping" (Adolf-Kolping-Str. 3)
Herne		44623	NW			http://www.immobilienscout24.de/Anbieter/gemeinnuetziger-verein-fuer-kolpingarbeit-herne-ev/a4337604764d661c961e9	* Kolpinghaus Herne (Neustr. 20) - Vereinshaus, Restaurant/Gaststätte, Tagungsräume
Herne	<i>Wanne</i>	44649	NW	Kolpingstraße		http://goo.gl/maps/KDdtY	Länge: rd. 381 m; Wohnstraße/740 Straßen
Herne	<i>Wanne</i>	44649	NW			http://www.restaurant-kolpinghaus-wanne.de/	* Kolpinghaus Wanne-Eickel Zentral (Kolpingstr. 23) - Vereinshaus, Restaurant/Gaststätte
Hersbruck		91217	BY	Adolph-Kolping-Straße		http://goo.gl/maps/Xg05Z	Länge: rd. 535 m; Wohnstraße/210 Straßen

Kommune	Ortsteil	PLZ	Land	Straßenname	Einweihung	Webseite	Bemerkungen
Herten, <i>Westf</i>	<i>Westerholt</i>	45701	NW	Kolpingstraße		http://goo.gl/maps/WVFO9	Länge: rd. 196 m; Wohnstraße/513 Straßen
Herten, <i>Westf</i>	<i>Westerholt</i>	45701	NW			https://www.kolping.de/php/evewa2.php?d=1409251840&menu=6009&g2=1&gliederung=0019562026200000	* Kolpinghaus Westerholt (Kolpingstr. 10) - Vereinshaus, Restaurant/Gaststätte, Tagungsräume
Herxheim <i>b Landau, Pf</i>		76863	RP	Kolpingstraße		http://goo.gl/maps/fc4fa	Länge: rd. 247 m; Wohnstraße/123 Straßen
<i>Herzebrock (OT)</i> s Herzebrock-Clarholz							
Herzebrock-Clarholz	<i>Herzebrock</i>	33442	NW	Kolpingstraße	1966	http://goo.gl/maps/eoZa4	Länge: rd. 347 m; Wohnstraße/269 Straßen
Herzebrock-Clarholz	<i>Herzebrock</i>	33442	NW			http://www.die-glocke.de/lokalnachrichten/kreisgueter/sloh/herzebrock-clarholz/Zum-lila-Schaf-haelt-Einzug-im-Kolpinghaus-402c8ce0-7488-4137-ac7c-fbff1153367b-ds	* Kolpinghaus Herzebrock (Jahnstr. 16) - Vereinshaus, Restaurant/Gaststätte, Tagungsräume
Herzlake		49770	NS	Kolpingstraße		http://goo.gl/maps/BNe80	Länge: rd. 88 m; Wohnstraße/129 Straßen
Herzogenaurach		91074	BY	Adolf-Kolping-Straße		http://goo.gl/maps/YZ3HL	Länge: rd. 146 m; Wohnstraße/331 Straßen
Herzogenaurach		91074	BY		01.07.1995	http://upload.wikimedia.org/wikipedia/commons/thumb/1/1d/Kolpingb%C3%BCste_Herzogenaurach.JPG/640px-Kolpingb%C3%BCste_Herzogenaurach.JPG	* Kolping-Stele unterhalb der kath. Kirche "St. Magdalena" (Kirchenplatz 4) (gestiftet von der KF Herzogenaurach)
Herzogenrath		52134	NW	Kolpingstraße		http://goo.gl/maps/UXWbi	Länge: rd. 140 m; Wohnstraße/529 Straßen
Hessisch Oldendorf		31840	NS	Adolf-Kolping-Straße		http://goo.gl/maps/RkHc8	Länge: rd. 282 m; Wohnstraße/423 Straßen
<i>Hettingen (OT)</i> s Buchen, <i>Odenw</i>							
Hettstedt	<i>Walbeck</i>	06333	SA	Adolph-Kolping-Straße	24.05.1998	http://goo.gl/maps/YzMU9	Länge: rd. 1.688 m; Bundesstraße Teilkstrecke B 180
Hettstedt	<i>Walbeck</i>	06333	SA			http://www.kbbwhettstedt.de/home.html	* Kolping Berufsbildungswerk Hettstedt (Adolph-Kolping-Str. 1)
Heusenstamm		63150	HE	Kolpingstraße		http://goo.gl/maps/REsFs	Länge: rd. 305 m; Wohnstraße/183 Straßen * Zusatzschild: <i>Adolf Kolping</i> <i>Kath. Priester Gründer des Kolpingwerkes</i> * 8.12.1813 + 4.12.1865

Kommune	Ortsteil	PLZ	Land	Straßenname	Einweihung	Webseite	Bemerkungen
Hiddenhausen		32120	NW	Kolpingweg		http://goo.gl/maps/wx9dk	Länge: rd. 108 m; Wohnstraße/424 Straßen
Hilden		40721	NW	Kolpingstraße		http://goo.gl/maps/JoJNl	Länge: rd. 159 m; Wohnstraße/370 Straßen * AWO-Kita "Kolpingstraße" (Kolpingstr. 4)
Hilden		40724	NW				* Adolf-Kolping-Schule (Städt. Kath. Grundschule) (Beethovenstr. 32-40)
Hilders		36115	HE	Kolpingstraße		http://goo.gl/maps/twM8r	Länge: rd. 223 m; Wohnstraße/145 Straßen
Hildesheim		31139	NS	Adolf-Kolping-Straße		http://goo.gl/maps/TCGcn	Länge: rd. 417 m; Wohnstraße/927 Straßen
Hildesheim	<i>Ochtersum</i>	31134	NS			http://www.kolping-hildesheim.de/einrichtungen/kolping_bildungs_und_sozialwerk/	* Kolping-Bildungswerk DV Hildesheim (Domhof 18-21)
<i>Hilfarth (OT)</i> s Hückelhoven							
Hillscheid		56204	RP	Kolpingstraße		http://goo.gl/maps/N4phz	Länge: rd. 110 m; Wohnstraße/52 Straßen * Kath. Pfarramt "St. Josef" (Kolpingstr. 9)
Hilpoltstein, <i>Mfr</i>		91161	BY	Kolpingstraße		http://goo.gl/maps/XMcFf	Länge: rd. 151 m; Wohnstraße/221 Straßen
Hilter a <i>Teutoburger W</i>	<i>Wellendorf</i>	49176	NS	Kolpingstraße		http://goo.gl/maps/2M31o	Länge: rd. 521 m; Wohnstraße/124 Straßen
<i>Hiltrop (OT)</i> s Bochum							
Hirschau, <i>Opf</i>		92242	BY	Kolpingstraße		http://goo.gl/maps/BC5oK	Länge: rd. 336 m; teilw. bebaut/94 Straßen
<i>Hirschau (OT)</i> s Tübingen							
Hirschberg a <i>d Bergstr</i>	<i>Leutershausen</i>	69493	BW	Kolpingstraße		http://goo.gl/maps/vxWRe	Länge: rd. 108 m; Wohnstraße/135 Straßen
Hochheim a <i>M</i>		65239	HE	Kolpingstraße		http://goo.gl/maps/KSgoF	Länge: rd. 323 m; Wohnstraße/160 Straßen * Kath. Pfarramt "St. Bonifatius" (Kolpingstr. 2)
Höchstädt		89420	BY	Adolph-Kolping-Straße		http://goo.gl/maps/NjU4e	Länge: rd. 775 m; Wohnstraße/110 Straßen
<i>Höchstädt (OT)</i> s Dillingen a <i>d Donau</i>							
Hockenheim		68766	BW	Kolpingstraße	18.08.1982	http://goo.gl/maps/dSjMC	Länge: rd. 338 m; Verkehrsberuhigter Bereich/239 Straßen
Hof, <i>Saale</i>		95032	BY	Kolpingshöhe		http://goo.gl/maps/DxBir	Länge: rd. 205 m; teilw. bebaut/521 Straßen * Bus-Haltestelle "Kolpingshöhe" * Freie Waldorfschule (Kolpingshöhe 3)
Hofheim a <i>Ts</i>	<i>Wallau</i>	65719	HE	Adolph-Kolping-Straße	Anf. 1970er J.	http://goo.gl/maps/WrxJO	Länge: rd. 177 m; Wohnstraße/478 Straßen

Kommune	Ortsteil	PLZ	Land	Straßenname	Einweihung	Webseite	Bemerkungen
Hoheim (OT) s Kitzingen							
Hohenberg (OT) s Horb a Neckar							
Hohenfels, Opf		92366	BY	Adolf-Kolping-Straße		http://goo.gl/maps/6OYKF	Länge: rd. 196 m; Wohnstraße/50 Straßen
Hohenkreuz (OT) s Esslingen a Neckar							
Hohenlimburg (OT) s Hagen, Westf							
Hohentengen b Saugau	Völkkofen	88367	BW	Kolpingstraße		http://goo.gl/maps/WTzui	Länge: rd. 331 m; Wohnstraße/53 Straßen
Holthausen (OT) s Düsseldorf							
Holthausen (OT) s Mülheim a d Ruhr							
Höhr (OT) s Höhr-Grenzhausen							
Höhr-Grenzhausen	Höhr	56203	RP	Kolpingweg		http://goo.gl/maps/91suX	Länge: rd. 403 m; Wohnstraße/115 Straßen
Holzkirchen, OB	Haid	83607	BY	Adolf-Kolping-Straße		http://goo.gl/maps/65fWo	Länge: rd. 417 m; Wohnstraße/176 Straßen
Holzwickede		59439	NW	Kolpingstraße		http://goo.gl/maps/4xJ41	Länge: rd. 194 m; Wohnstraße/263 Straßen
Honsel (OT) s Lüdenscheid							
Höntrop (OT) s Bochum							
Höpfingen		74746	BW	Kolpingstraße		http://goo.gl/maps/DRblw	Länge: rd. 232 m; Wohnstraße/69 Straßen
Hopsten		48496	NW	Kolpingstraße		http://goo.gl/maps/LtSFp	Länge: rd. 144 m; Wohnstraße/223 Straßen
Horb a Neckar	Hohenberg	72160	BW	Adolph-Kolping-Straße	09.12.2007		Länge: rd. 199 m; Fußweg/535 Straßen
Horb a Neckar	Hohenberg	72160	BW			http://hkreuz-horb.drs.de/index.php?id=8362	* Auferstehung-Christi-Kirche" Heilig Kreuz (Gutermannstr. 8) * Reliquien von Adolph Kolping im Altar * Kolping-Fenster
Horb a Neckar	Hohenberg	72160	BW		25.05.2006	http://www.kolping-horb.de/?Aktuell:Gemeindezentrum_na_ch_Adolph_Kolping_benannt	* Gemeindezentrum "Adolph Kolping" (Südring 11)

Kommune	Ortsteil	PLZ	Land	Straßenname	Einweihung	Webseite	Bemerkungen
Horb <i>a Neckar</i>		72160	BW			http://www.schwarzwaelder-bote.de/inhalt.horb-a-n-priester-gesellenvater-und-sozialreformer.448cb38b-688c-47c4-8e9c-8bda05fa2407.html ;	* Kolping-Bild in der Ottlienkapelle auf der Schütte
Horb <i>a Neckar</i>		72160	BW			http://kirchen-online.org/kirchen--kapellen-in-baden-wuerttemberg/horb-an---kreuzweg-zur-ottlienkapelle.php	* Ottlienkapelle auf der Schütte
<i>Horchheim (OT)</i> s Koblenz							
<i>Horchheim (OT)</i> s Worms							
Hornberg		78132	BW			http://de.wikipedia.org/wiki/Westweg	* Fernwanderweg West im Schwarzwald Kolping-Hütte (7. Etappe)
<i>Horrem (OT)</i> s Kerpen							
<i>Horrenberg (OT)</i> s Dielheim							
Hörstel		48477	NW	Kolpingstraße	1965/66	http://goo.gl/maps/VsSWL	Länge: rd. 140 m; Wohnstraße/351 Straßen
Horstmar		48612	NW	Kolpingstraße		http://goo.gl/maps/1xm3B	Länge: rd. 132 m; Wohnstraße/119 Straßen
Hösbach		63768	BY	Kolpingstraße		http://goo.gl/maps/J9whS	Länge: rd. 138 m; Wohnstraße/197 Straßen
Hövelhof		33161	NW	Kolpingstraße		http://goo.gl/maps/28dBq	Länge: rd. 163 m; Wohnstraße/303 Straßen
<i>Hoven (OT)</i> s Zülpich							
Höxter		37671	NW	Adolf-Kolping-Straße		http://goo.gl/maps/3Y7aP	Länge: rd. 450 m; Wohnstraße/393 Straßen * Bus-Haltestelle "Adolf-Kolping-Str."
Hoyerswerda (sorbisch: Wojerecy)		02977	SN	Kolpingstraße	Feb 1991	http://goo.gl/maps/8nkw6	Länge: rd. 795 m; Wohnstraße/288 Straßen * Bus-Haltestelle "Kolpingstraße" <i>früher: Karl-Marx-Straße</i>
Hoyerswerda (sorbisch: Wojerecy)		02977	SN		Apr 2011	http://www.lr-online.de/regionen/hoyerswerda/Eine-Saeule-in-Hoyerswerda-erinnet-an-Juri-Gagarin;art1060,3300630	* Kosmos-Säule in der Kolpingstraße zur Erinnerung an den 1. Flug eines Menschen (Juri A. Gagarin) in den Weltraum (am 12. April 1961)
Hückelhoven		41836	NW	Kolpingstraße		http://goo.gl/maps/l80gn	Länge: rd. 254 m; Wohnstraße/532 Straßen

Kommune	Ortsteil	PLZ	Land	Straßenname	Einweihung	Webseite	Bemerkungen
Hückelhoven	<i>Hilfarth</i>	41836	NW			https://plus.google.com/110145414796922043740/about?gl=de&hl=de	* Kolping-Bildungszentrum Hückelhoven (Marienstr. 37-43)
Hückeswagen		42499	NW	Kolpingweg		http://www.unser-stadtplan.de/Stadtplan/Huceswagen/str/Kolpingweg.map	Länge: rd. 99 m; Wohnstraße/278 Straßen
Hückeswagen		42499	NW			http://adresse.dastelefonbuch.de/Hueckeswagen/3-Restaurants-sonstige-Milone-Walter-Kolpinghaus-H%C3%BCckeswagen-Islandstr.html	* Kolpinghaus Hückeswagen (Islandstr. 54) - Vereinshaus, Restaurant/Gaststätte, Tagungsräume
Hückeswagen		42499	NW			http://www.kbw-koeln.de/	* Kolping-Bildungswerk DV Köln (Peterstr. 75)
Hückeswagen		42499	NW		2001	http://upload.wikimedia.org/wikipedia/commons/thumb/d/de/H%C3%BCckeswagen_-_Sankt_Mari%C3%A4_Himmelfahrt_09_ies.jpg/1024px-H%C3%BCckeswagen_-_Sankt_Mari%C3%A4_Himmelfahrt_09_ies.jpg	* Kolping-Fenster in der Kirche "St. Mariä Himmelfahrt" (Weierbachstr. 15) (gestiftet von der KF Hückeswagen)
Hückeswagen		42499	NW		1956		* Kolping-Glocke (St. Georg) in der Kirche "St. Mariä Himmelfahrt" (gestiftet von der KF Hückeswagen)
Hüfingen		78183	BW	Adolph-Kolping-Straße		http://goo.gl/maps/Z4rAo	Länge: rd. 157 m; Wohnstraße/153 Straßen
<i>Hülzweiler (OT)</i> s Schwalbach, Saar							
Hünfeld		36088	HE	Adolf-Kolping-Straße		http://goo.gl/maps/gLwvt	Länge: rd. 160 m; Wohnstraße/385 Straßen
Hünfeld		36088	HE			http://www.huenfeld.de/anmeldung/stadthalle-kolpinghaus.html	* Kolpinghaus Hünfeld "Stadthalle" (Klingelstr. 14) - Vereinshaus, Restaurant/Gaststätte, Tagungsräume
Hürth, <i>Rheinl</i>	<i>Efferen</i>	50354	NW	Kolpingstraße		http://goo.gl/maps/LNlxY	Länge: rd. 447 m; Wohnstraße/472 Straßen * Bus-Haltestelle "Kolpingstr." * Kita der Elterninitiative Kinderhaus Efferen e.V. (Kolpingstraße 34)
<i>Husen (OT)</i> s Dortmund							
<i>Hüsten (OT)</i> s Arnsberg							

Kommune	Ortsteil	PLZ	Land	Straßenname	Einweihung	Webseite	Bemerkungen
Ibbenbüren	Laggenbeck				2000	http://upload.wikimedia.org/wikipedia/commons/thumb/d/d6/LaggenbeckDenkmalKolping.jpg/1024px-LaggenbeckDenkmalKolping.jpg	* Denkmal (Weltkugel) zum 75-jährigen Bestehen der KF Laggenbeck (Juni 2000) Foto: copyleft, GFDL & CC-BY-SA 2.5
Ichenhausen		89335	BY	Adolf-Kolping-Straße		http://goo.gl/maps/PqJfF	Länge: rd. 295 m; Wohnstraße/166 Straßen
Idstein		65510	HE	Adolf-Kolping-Weg		http://goo.gl/maps/z1rnA	Länge: rd. 201 m; Wohnstraße/388 Straßen * Bus-Haltestelle "Adolph-Kolping-Weg"
Illertissen		89257	BY	Adolf-Kolping-Straße	1957	http://goo.gl/maps/xDDDa	Länge: rd. 320 m; Wohnstraße/370 Straßen
Illertissen		89257	BY			http://www.kolpingbildungswerk.de/standorte/start?sid=34	* Kolping-Bildungsstätte Illertissen (Bahnhofstr. 5)
<i>Illerzell (OT)</i> s Vöhringen, Iller							
<i>Illversgehofen (OT)</i> s Erfurt							
Immenreuth		95505	BY	Kolpingstraße		http://goo.gl/maps/gUjmv	Länge: rd. 526 m; Wohnstraße/60 Straßen * Haus Immenreuth (Familienferienstätte) (Kolpingstr. 1)
Immenstadt <i>i Allg</i>		87509	BY	Kolpingstraße	1980	http://goo.gl/maps/CkcQ8	Länge: rd. 74 m; Verkehrsberuhigter Bereich/173 Straßen <i>früher: Fürberstraße</i>
Immenstadt <i>i Allg</i>		87509	BY			http://immenstadt-im-allgaeu.branchen.info.net/fp_3539446.php	* Kolpinghaus Immenstadt (Kolpingstr. 8) - Vereinshaus -
Immenstadt <i>i Allg</i>		87509	BY			http://www.kolpingbildungswerk.de/standorte/lage-anfahrt&sid=42	* Kolping-Bildungsstätte Immenstadt (Kolpingstr. 8)
Ingolstadt, <i>Donau</i>		85049	BY	Adolf-Kolping-Platz		http://goo.gl/maps/bTmli	Länge: rd. 128 m; befestigter Platz/1.484 Straßen
Ingolstadt, <i>Donau</i>		85049	BY	Adolf-Kolping-Straße		http://goo.gl/maps/bTmli	Länge: rd. 138 m; Wohnstraße/1.484 Straßen
Ingolstadt, <i>Donau</i>		85049	BY			http://www.kolping-akademie-ingolstadt.de/	* Kolpinghaus Ingolstadt "Akademie" (Johannesstr. 11) - Vereinshaus, Restaurant/Gaststätte, Tagungsräume
Ingolstadt, <i>Donau</i>		85049	BY			http://kolping-akademie-ingolstadt.de/	* Kolping-Akademie Ingolstadt Johannesstr. 11)
Ingolstadt, <i>Donau</i>		85049	BY		2014	http://www.denkmalimmobilien.info/ingolstadt/adolf-kolping-lofts#immobilie	* Adolf-Kolping-Lofts (Adolf-Kolping-Str.) (Denkmalschutz-Wohnungen in der ehem. Schöffbräu-Brauerei (19. Jhd.))
<i>Ippendorf (OT)</i> s Bonn							
Iserlohn	Letmathe	58642	NW	Kolpingstraße		http://goo.gl/maps/NKO8r	Länge: rd. 112 m; Wohnstraße/901 Straßen

Kommune	Ortsteil	PLZ	Land	Straßenname	Einweihung	Webseite	Bemerkungen
Iserlohn	<i>Letmathe</i>	58642				http://old.kolpinghaeuser.de/kh/kolpinghaus-letmathe/index.html?page_id=8	* Kolpinghaus Letmathe (Kolpingstr. 14) - Vereinshaus, Restaurant/Gaststätte, Tagungsräume
Ismaning		85737	BY	Adolf-Kolping-Straße		http://goo.gl/maps/CyVhy	Länge: rd. 613 m; Wohnstraße/184 Straßen
Isny <i>i Allg</i>		88316	BW	Adolf-Kolping-Straße		http://goo.gl/maps/310gu	Länge: rd. 212 m; Wohnstraße/205 Straßen
<i>Jettingen (OT)</i> s Jettingen-Scheppach							
Jettingen-Scheppach	<i>Jettingen</i>	89343	BY	Adolf-Kolping-Weg		http://goo.gl/maps/dTfku	Länge: rd. 50 m; Wohnstraße/115 Straßen
Johannesberg		63867	BY	Kolpingstraße		http://goo.gl/maps/PtiOM	Länge: rd. 335 m; teilw. bebaut/56 Straßen
Jüchen		41199	NW	Adolph-Kolping-Straße		http://goo.gl/maps/QcQDT	Länge: rd. 192 m; Wohnstraße/338 Straßen
Jüchen	<i>Garzweiler</i>	41363	NW	Kolpingweg	2003	http://goo.gl/maps/j3Eud	Länge: rd. 259 m; Wohnstraße/338 Straßen * Zusatzschild (27.09.2013)
Jüchen	<i>Otzenratz-Neu</i>	41363	NW	Adolph-Kolping-Straße	2013	http://goo.gl/maps/4naJv	Länge: rd. 192 m; Wohnstraße/338 Straßen * Kath. Kirche "St. Simon + Thaddäus" (Hofstr. 2)
Kaarst		41564	NW	Kolpingstraße		http://goo.gl/maps/C30XB	Länge: rd. 164 m; Wohnstraße/533 Straßen
Kaiserslautern		67655	RP	Adolph-Kolping-Platz		http://goo.gl/maps/ISPBZ	Länge: rd. 195 m; Wohnstraße/866 Straßen * Kolpingwerk Diözesanverband Speyer (Adolph-Kolping-Platz 9) * Freie Christengemeinde (Freikirchliche Pfingstgemeinde) (Adolph-Kolping-Platz 11) * Evangelisch-Freikirchliche Gemeinde (Adolph-Kolping-Platz 14)
Kaiserslautern		67655	RP			http://www.kolping-dv-speyer.de/	* Kolping-Bildungswerk DV Speyer (Adolph-Kolping-Platz 9)
<i>Kalk (OT)</i> s Köln							
Kallmünz		93183	BY	Adolf-Kolping-Straße		http://goo.gl/maps/dOmP8	Länge: rd. 130 m; Wohnstraße/66 Straßen
Kaltenengers		56220	RP	Kolpingstraße		http://goo.gl/maps/LXOmZ	Länge: rd. 287 m; Wohnstraße/34 Straßen
Kamen, <i>Westf</i>		59174	NW	Kolpingstraße		http://goo.gl/maps/CcIVR	Länge: rd. 352 m; Verkehrsberuhigter Bereich/297 Straßen
Kamp-Lintfort		47475	NW			http://www.restaurant-kritik.de/137628	* Kolpinghaus Kamp-Lintfort (Prinzenstr. 64) - Vereinshaus, Restaurant/Gaststätte
Kandel, <i>Pf</i>		76870	RP	Kolpingstraße	ca. 1976	http://goo.gl/maps/i4xUW	Länge: rd. 101 m; Wohnstraße/111 Straßen
Kappelrodeck		77876	BW		26.05.2013	https://encrypted-tbn1.gstatic.com/images?q=tbn:ANd9GcSYwd6MfmZgOAz_YWF8tN-Rz2U5C5ECwVgORDBeFlwBavsKMIQt	* Kolping-Statue an der kath.Kirche "St. Nikolaus" (Schlossbergstr.)

Kommune	Ortsteil	PLZ	Land	Straßenname	Einweihung	Webseite	Bemerkungen
<i>Karlbürg (OT)</i> s Karlstein a M							
<i>Kärlich (OT)</i> s Mülheim-Kärlich							
<i>Karlsdorf (OT)</i> s Karlsdorf-Neuthard							
Karlsdorf-Neuthard	<i>Karlsdorf</i>	76689	BW	Kolpingstraße	ca. 1970	http://goo.gl/maps/qos1z	Länge: rd. 340 m; Wohnstraße/144 Straßen
Karlsruhe, <i>Baden</i>	<i>Durlach</i>	76137	BW	Kolpingplatz	1948	http://goo.gl/maps/26Bm9	Länge: rd. 63 m; Fußweg/1.768 Straßen Teilstrecke L 561 * Tram- u. Bus-Haltestelle "Kolpingplatz" * Von zwei Brunnen ist ein Brunnen Adolph Kolping gewidmet * Olympia-Apotheke am Kolpingplatz (Karlstr. 115)
Karlsruhe, <i>Baden</i>	<i>Durlach</i>	76137	BW			http://www.kolping-jugendwohnheime.de/baukasten/kolping-jugendwohnheime/standorte/karlsruhe.html	* Kolpinghaus Karlsruhe (Jugendwohnheim) (Karlstr. 115) - Vereinshaus, Restaurant/Gaststätte, Wohnheim
Karlsruhe, <i>Baden</i>	<i>Durlach</i>	76137	BW			http://www.kolping-bildung.de/index.php/karlsruhe/kontakt-karlsruhe/karlsruhe	* Kolping-Bildungswerk Karlsruhe (Karlstr. 115)
Karlsruhe, <i>Baden</i>	<i>Durlach</i>	76137	BW		16.07.2000	http://www.crib.de/Durlachinform/Glocken/G8.jpg	* Kolping-Glocke (486 kg) in kath. Kirche "St. Peter und Paul" (Kanzlerstr. 2) (lat.) Inschrift: <i>Adolph Kolping steh' der heranwachsenden Jugend bei, dass in ihren Werken Gott verherrlicht werde.</i> (gestiftet von der KF Durlach)
Karlstadt, <i>M</i>	<i>Stetten</i>	97753	BY	Kolpingstraße	ca. 1980	http://goo.gl/maps/eWfAk	Länge: rd. 1.056 m; Wohnstraße/190 Straßen
<i>Karnap (OT)</i> s Essen, <i>Ruhr</i>							
<i>Karthaus (OT)</i> s Konz							
Kassel	<i>Forstfeld</i>	34123	HE	Kolpingstraße		http://goo.gl/maps/bjdVJ	Länge: rd. 130 m; Wohnstraße/1.400 Straßen
<i>Kassel (OT)</i> s Biebergemünd							
Kastellaun		56288	RP	Adolph-Kolping-Platz		http://goo.gl/maps/ivVbU	Länge: rd. 98 m; Fußgängerweg/94 Straßen * Pfarrheim (Adolph-Kolping-Platz 1)

Kommune	Ortsteil	PLZ	Land	Straßenname	Einweihung	Webseite	Bemerkungen
Kastl, Markt <i>b Kemnath</i>		95506	BY	Kolpingstraße		http://goo.gl/maps/Hspnx	Länge: rd. 128 m; Wohnstraße/30 Straßen
Katlenburg-Lindau	<i>Lindau</i>	37191	NS	Adolf-Kolping-Weg		http://goo.gl/maps/KgZix	Länge: rd. 108 m; Wohnstraße/150 Straßen
<i>Katzberg (OT)</i> <i>s Langenfeld, Rheinl</i>							
Kaufbeuren		87600	BY	Adolph-Kolping-Straße		http://goo.gl/maps/OrDOZ	Länge: rd. 239 m; Wohnstraße/508 Straßen
Kaufbeuren		87600	BY			https://plus.google.com/113509799403158190856/about?gl=de&hl=de	* Kolpinghaus Kaufbeuren (Adolph-Kolping-Str. 2a) - Vereinshaus, Restaurant/Gaststätte, Wohnheim, Tagungsräume
Kaufbeuren		87600	BY			http://www.kolpingbildungswerk.de/standorte/kontakt?&sid=3	* Kolping-Bildungswerk - Bildungszentrum Kaufbeuren (Adolph-Kolping-Str. 2a)
Kaufbeuren		87600	BY			http://upload.wikimedia.org/wikipedia/commons/thumb/4/44/Kaufbeuren_Doors_%2813%29.jpg/1024px-Kaufbeuren_Doors_%2813%29.jpg	* Kolping-Plakette am ehem. Gesellenhaus (heute: Kinderkrippe "St. Josef") (Pfarrgasse 16)
Kaufering		86916	BY	Kolpingstraße		http://goo.gl/maps/8jTF4	Länge: rd. 1.210 m; Wohnstraße/145 Straßen
<i>Kaunitz (OT)</i> <i>s Verl</i>							
<i>Keldenich (OT)</i> <i>s Wesseling, Rheinl</i>							
Kelsterbach		65451	HE	Kolpingstraße		http://goo.gl/maps/yikop	Länge: rd. 392 m; Wohnstraße/192 Straßen
Kempen	<i>St. Hubert</i>	47906	NW	Adolf-Kolping-Straße		http://goo.gl/maps/zCQMP	Länge: rd. 286 m; Wohnstraße/456 Straßen
Kempen		47906	NW			http://www.kolping-aachen.de/de/bfz-kempen	* Kolping-Berufsförderungszentrum Kempen (Hooghe Weg 10)
Kempten, <i>Allg</i>	<i>Breite</i>	87439	BY	Kolpingstraße		http://goo.gl/maps/UaHzh	Länge: rd. 491 m; Verkehrsberuhigter Bereich/803 Straßen * Bus-Haltestelle "Kolpingstr."
Kempten, <i>Allg</i>		87435	BY			http://www.kolpingakademie-allgaeu.de/	* Kolping-Bildungszentrum Kempten (Linggstr. 4)
Kerken		47647	NW	Kolpingstraße		http://goo.gl/maps/QVoZl	Länge: rd. 498 m; Wohnstraße/217 Straßen
Kolpingstadt <i>Kerpen, Rheinl</i>		50171	NW		2011	http://www.stadt-kerpen.de/index.phtml?NavID=1708.130&La=1	* Kolpingstadt Kerpen
Kolpingstadt <i>Kerpen, Rheinl</i>		50171	NW	Kolpingstraße		http://goo.gl/maps/vB5Pz	Länge: rd. 216 m; Wohnstraße/644 Straßen

Kommune	Ortsteil	PLZ	Land	Straßenname	Einweihung	Webseite	Bemerkungen
Kolpingstadt Kerpen, <i>Rheinl</i>		50171	NW			http://www.markusschaub.de/pix/trekking/jw_rs_2006/tag02/AC-RS-052.jpg	* Geburtshaus von Adolph Kolping (Museum) Inschrift: <i>DER GESELLENVATER ADOLF KOLPING WURDE IN DIESEM HAUSE AM 8. DEZEMBER 1853 GEBOREN</i>
Kolpingstadt Kerpen, <i>Rheinl</i>		50171	NW			http://mtag.heimatfreunde-stadt-kerpen.de/index.php/plakette-05	* Stiftskirche "St. Martinus" (Taufkirche von Adolph Kolping) (Stiftsstraße 6)
Kolpingstadt Kerpen, <i>Rheinl</i>		50171	NW			http://www.kath-iglahe.ch/hostrexx.com/images/gallery/imgp5740.jpg	* Stiftskirche St. Martinus (Taufkirche von Adolph Kolping) (Stiftsstraße 6): In der Kolping-Kapelle : * Primiz-Altar mit Reliquie von Adolph Kolping * Mosaik : Adolph Kolping und seine Wirkungsstätten (13.07.1995) Künstler: Prof. Hermann-Josef Baum, Köln
Kolpingstadt Kerpen, <i>Rheinl</i>		50171	NW		1956	http://mtag.heimatfreunde-stadt-kerpen.de/cache/4/f42bb8ec28a0a9ff0091f4f559e4a855.JPG	* Kolping-Glocke (4. Glocke im Geläut der Stiftskirche "St. Martinus" (Stiftsstr. 6)) Sie wurde aus edler Bronze bei der Glockengießerei Petit und Gebrüder Edelbrock in Gescher gegossen. Sie ist auf den Ton b abgestimmt und enthält die Inschrift: <i>ZUR EHRE DES GESELLENVATERS ADOLF KOLPING GEB.8.DEZEMBER 1813 IN KERPEN</i>
Kolpingstadt Kerpen, <i>Rheinl</i>		50171	NW		27.09.1959 Einweihung durch Erzbischof Dr. Josef Kardinal Frings, Köln	http://mtag.heimatfreunde-stadt-kerpen.de/index.php/plakette-04	* Kolping-Denkmal vor der Stiftskirche "St. Martinus" (Stiftsstr. 6) Bildhauer: Kurt Zimmer, Düsseldorf
Kolpingstadt Kerpen, <i>Rheinl</i>		50171	NW			http://www.restaurant-catalog.com/search/entry/de/kerpen+rheinland/kolpinghauskerpen-id-672326.html	* Kolpinghaus Kerpen (Kölner Str. 13) - Vereinshaus, Restaurant/Gaststätte, Tagungsräume
Kolpingstadt Kerpen, <i>Rheinl</i>		50171	NW		21.12.2009	http://mtag.heimatfreunde-stadt-kerpen.de/index.php/plakette-11	* Skulptur Kolping-K (Höhe 13 m) am Ortseingang von Kerpen Künstler: Prof. Hermann Josef Baum (1927 - 2009) * Info Tafeln (2013)

Kommune	Ortsteil	PLZ	Land	Straßenname	Einweihung	Webseite	Bemerkungen
Kolpingstadt Kerpen, <i>Rheinl</i>	Mödrath	50171	NW		18.03.2000	http://mtag.heimatfreunde-stadt-kerpen.de/index.php/plakette-13	* Kolping-Wollersheim-Begegnungskreuz
Kolpingstadt Kerpen, <i>Rheinl</i>	Mödrath	50171	NW			http://www.kolping.de/custom/download/adolph_kolping/KolpingRadwanderkarte_Kerpen.pdf	* Kolping-Radwanderweg
Kolpingstadt Kerpen, <i>Rheinl</i>		50171	NW			http://kulturreise-ideen.de/religion/kirche/Tour-adolph-kolping.html	* Kulturreise Adolph Kolping (6 Stationen): 1. Kolping-Museum Kerpen 2. Passionskreuz Gut Ving Wissersheim 3. Minoritenkirche Köln 4. Kolping-Denkmal Köln 5. St. Laurentiuskirche Wuppertal 6. Nikolaikapelle Soest
Kolpingstadt Kerpen, <i>Rheinl</i>		50171	NW			http://mtag.heimatfreunde-stadt-kerpen.de/index.php/plakette-17	* Adolph-Kolping-Hauptschule (Schulstr. 30 -32)
Kolpingstadt Kerpen, <i>Rheinl</i>	Götzenkirchen	50169	NW	Adolph-Kolping-Weg		https://www.kolping.de/custom/download/Pilgerheft-AK-Pilgerweg.pdf	* Pilgerheft zum Adolph-Kolping-Pilgerweg
Kolpingstadt Kerpen, <i>Rheinl</i>	Horrem	50169	NW			http://www.akbk-horrem.de/	* Adolf-Kolping-Berufskolleg (Ina-Seidel-Str. 11)
Kolpingstadt Kerpen, <i>Rheinl</i>	Mödrath	50169	NW		01.09.1999	http://goo.gl/maps/QFGvr ;	* Kolping-Brücke (Fußgänger/Radfahrer) über die frühere Eisenbahnstrecke Köln - Düren
Kolpingstadt Kerpen, <i>Rheinl</i>	Mödrath	50169	NW			http://www.kolping.de/custom/download/adolph_kolping/KolpingRadwanderkarte_Kerpen.pdf	* Noch: Kolping-Brücke (siehe Seiten 12/13)
Ketsch, <i>Rh</i>		68775	BW	Kolpingstraße		http://goo.gl/maps/sbtxh	Länge: rd. 1.032 m; Wohnstraße/171 Straßen
Kettenkamp (OT) s Anikum							
Kettig		56220	RP	Kolpingstraße		http://goo.gl/maps/Cfcil	Länge: rd. 91 m; Wohnstraße/49 Straßen
Kevelaer		47623	NW	Adolf-Kolping-Straße		http://goo.gl/maps/Rd1SS	Länge: rd. 156 m; Wohnstraße/413 Straßen
Kiedrich, <i>Rheingau</i>		65399	HE	Kolpingring		http://goo.gl/maps/OSamQ	* Zusatzschild: <i>Adolf Kolping 1813 - 1865</i> <i>Kath. Priester, Sozialpädagoge und Sozialreformer</i> <i>Gründer des Intern. Kolpingwerkes</i>
Kilianstädten (OT) s Schöneck, <i>Hess</i>							

Kommune	Ortsteil	PLZ	Land	Straßenname	Einweihung	Webseite	Bemerkungen
Kindsbach, <i>Pf</i>		66862	RP	Kolpingstraße		http://goo.gl/maps/pHMbV	Länge: rd. 90 m; Wohnstraße/47 Straßen
Kirchen, <i>Sieg</i>	<i>Wehbach</i>	57548	RP	Adolph-Kolping-Straße		http://goo.gl/maps/Wosk5	Länge: rd. 236 m; Wohnstraße/191 Straßen
Kirchen, <i>Sieg</i>	<i>Wehbach</i>	57548	RP			http://www.kirchen-sieg.de/show.php?page=GSWeh	* Adolph-Kolping-Grundschule (Adolph-Kolping-Str. 5)
<i>Kirchenarnbach (OT)</i> s Obernheim- Kirchenarnbach							
Kirchlengern	<i>Stift Quernheim</i>	33278	NW	Kolpingstraße	1964	http://goo.gl/maps/bfkOo	Länge: rd. 198 m; Wohnstraße/434 Straßen * Kath. Kirche "St. Canisius und St. Xaverius" (Stift Quernheim) (Kolpingstraße 3)
Kirchseeon, Markt		85614	BY	Adolph-Kolping-Straße	2008	http://goo.gl/maps/octHo	Länge: rd. 298 m; Wohnstraße/113 Straßen
<i>Kirdorf (OT)</i> s Bad Homburg v d Höhe							
Kirn, <i>Nahe</i>		55606	RP	Kolpingweg		http://goo.gl/maps/9VIVw	Länge: rd. 199 m; Wohnstraße/96 Straßen * Pfarramt "St. Pankratius" (Kolpingweg 1) * Kath. Kindergarten "St. Pankratius" (Kolpingweg 2)
<i>Kirrlach (OT)</i> s Waghäusel							
Kißlegg		88353	BW	Kolpingstraße		http://goo.gl/maps/ITtmQ	Länge: rd. 156 m; Wohnstraße/145 Straßen
Kitzingen	<i>Hoheim</i>	97318	BY	Adolph-Kolping-Straße		http://goo.gl/maps/uCWFF	Länge: rd. 575 m; Wohnstraße/278 Straßen
<i>Klein-Auheim (OT)</i> s Hanau							
Kleinostheim		63801	BY	Kolpingstraße		http://goo.gl/maps/2fU0i	Länge: rd. 102 m; Wohnstraße/111 Straßen
Kleve, <i>Niederrh</i>		47533	NW	Kolpingstraße		http://goo.gl/maps/eEBIG	Länge: rd. 314 m; Wohnstraße/561 Straßen
Kleve, <i>Niederrh</i>		47533	NW			https://plus.google.com/112899210529533818313/about?gl=de&hl=de	* Kolpinghaus Kleve (Kolpingstr. 11) - Vereinshaus, Restaurant/Gaststätte, Tagungsräume
Klingenberg <i>a M</i>		63911	BY	Kolpingstraße		http://goo.gl/maps/kUZad	Länge: rd. 388 m; Wohnstraße/148 Straßen
Koblenz <i>a Rh</i>	<i>Goldgrube</i>	56073	RP	Kolpingstraße		http://goo.gl/maps/dMQYr	Länge: rd. 277 m; Wohnstraße/1.035 Straßen
Koblenz <i>a Rh</i>		56073	RP			http://www.kolpinghaus-koblenz.de/baukasten/kolpinghaus-koblenz/menue-oben/home.html	* Kolpinghaus Koblenz (St.-Elisabeth-Str. 8) - Vereinshaus, Restaurant/Gaststätte, Wohnheim, Tagungsräume

Kommune	Ortsteil	PLZ	Land	Straßenname	Einweihung	Webseite	Bemerkungen
Koblenz a Rh	Horchheim	56076	RP			www.kolping-koblenz-horchheim.de	* Kolpinghaus Koblenz-Horchheim (Grafenstr. 2) - Vereinshaus, Tagungsräume
Köln		50667	NW	Kolpingplatz		http://goo.gl/maps/MyGiH	Länge: rd. 287 m; Fußgängerweg/5.409 Straßen * Internationales Kolpingwerk - Sozial- und Entwicklungshilfe des Kolpingwerk e.V. (Kolpingplatz 5 - 11) * Internationale Adolph-Kolping-Stiftung (Kolpingplatz 5 - 11)
Köln		50667	NW		12.07.1903	http://www.kolping.net/fileadmin/kolping_net_web/media_user/images/Kolping-Denkmal.jpg	* Kolping-Denkmal mit Handwerkereselle vor der Minoritenkirche (St. Mariä Empfängnis) (Kolpingplatz 2) Bildhauer: Johann Baptist Schreiner (1866 - 1925) Foto: Kolping, Köln
Köln		50667	NW			http://upload.wikimedia.org/wikipedia/commons/thumb/6/65/Minoritenkirche_K%C3%B6ln_im_Fr%C3%BChling_%281892-94%29.jpg/220px-Minoritenkirche_K%C3%B6ln_im_Fr%C3%BChling_%281892-94%29.jpg	* 1260 wurde die Minoritenkirche im gotischen Stil erbaut. Im Laufe der nachfolgenden Jahrhunderte erfuhr die Kirche viele bauliche Veränderungen. In der Minoritenkirche war auch Adolph Kolping tätig, der sich sehr für die Sozial-schwachen in der Gesellschaft einsetzte und durch die Einnahmen, die er als Schriftsteller hatte, die Vollendung der Kirche finanzierte. Foto: Wikipedia
Köln		50667	NW			http://www.guenter-lehnen-koeln.de/Persoenlichkeiten_54.jpg	* Info-Tafel an der Minoritenkirche (St. Mariä Empfängnis) (Kolpingplatz 2)
Köln		50667	NW		1957	http://upload.wikimedia.org/wikipedia/commons/thumb/8/8e/Adolph_kolping_grab_minoritenkirche_koeln.jpg/1024px-Adolph_kolping_grab_minoritenkirche_koeln.jpg	* Sarkophag von Adolph Kolping in der Minoritenkirche (Kolpingplatz 2) Künstler: Josef Höntgesberg, Köln Inscription: <i>Adolph Kolping</i> <i>* 8. Decbr. 1813 + 4. Decbr. 1865</i> <i>Ordinatio 13. April 1845</i> <i>Beatificatio 27. Oktbr. 1991</i>
Köln		50667	NW			http://www.heiligenlexikon.de/Fotos/Adolf_Kolping2.jpg	* Gedenktafel in der Minoritenkirche Kolpingplatz 2)
Köln		50667	NW			http://www.heiligenlexikon.de/Fotos/Adolf_Kolping3.jpg	* Kolping-Büste in der Minoritenkirche (Kolpingplatz 2) Foto: Heinrich Wullhorst

Kommune	Ortsteil	PLZ	Land	Straßenname	Einweihung	Webseite	Bemerkungen
Köln		50667	NW		1952	http://in3.bilderbuch-koeln.de/bilder/k%C3%B6ln_altstadt_nord_glocken_der_minoritenkirche_kirche_37b7138106_600x450xfr.jpeg	* Im Dachreiter der Minoritenkirche hängen zwei Glocken "Maria" (280 kg) und " Kolping " (160 kg) übereinander, die von Feldmann & Marschel in Münster gegossen wurden. Sie ersetzen zwei Glocken aus den Jahren 1754 und 1853, die durch Kriegseinwirkung vernichtet wurden. Parallel mit den Kirchen am Neumarkt und Umgebung (St. Aposteln, Antoniterkirche und St. Peter) wird am Samstag um 16:45 Uhr der Sonntag eingeläutet.
Köln		50667	NW		01.10.1987	http://upload.wikimedia.org/wikipedia/commons/thumb/2/24/Rathausturm_K%C3%B6ln_-_Adolph_Kolping_-_Johannes_Duns_Scotus_%286131-33%29.jpg/640px-Rathausturm_K%C3%B6ln_-_Adolph_Kolping_-_Johannes_Duns_Scotus_%286131-33%29.jpg	* Figuren am Rathausturm: u.a. Adolph Kolping (4. OG. Schutzheilige "Kölner Himmel"), Nordseite (Bildhauer: Dieter Heuft, Mendig) - gestiftet vom Kölner Dreigestirn der Session 1987 und Günter Eich, Köln -
Köln		50678	NW			http://www.cornelissen.de/cor_koe1.htm	* Kirchenfenster mit Portrait Adolph Kolping (Sechs-Pass-Fenster) in der kath. Kirche "St. Severin" (Im Ferkulum 29) Künstler: Paul Weigmann, Leverkusen, 1989
Köln			NW			http://www.wisoveg.de/wisoveg/kr/kr-digi7/050549kolping.html	* Kölnische Rundschau vom 05.05.1949 zur Gründung des Gesellenvereins in Köln (Urheber: Heinrich Klien, Kerpen)
Köln			NW			http://commons.wikimedia.org/wiki/File:Kolping-Gedenktafel.jpg	* Kolping-Gedenktafel an der ehem. Kolumba-Schule zur Erinnerung an die Gründung des Gesellenvereins in Köln am 06.05.1849
Köln		50667	NW		01.08.2005	http://www.ksta.de/koeln/siebenstelen-auf-dem-pilgerweg,15187530,13833420.html	* Kolping-Stele (Adolph-Kolping-Pilgerweg) Am Hof (Roncalliplatz)
Köln	Lindenthal	50933	NW		2005	http://koelner-wegekreuze.de/Bezirk%203/Lindenthal/Stadtwald-Kolping/--Stadtwald,%20Kolpingstele--.html	* Kolping-Stele (Adolph-Kolping-Pilgerweg) Nähe Hültzplatz (Stadtwald)
Köln		50667	NW			http://www.jugendwohnheim-koeln.de/baukasten/index.php?id=3421	* Kolpinghaus International (Jugendwohnheim) (St.-Apern-Str. 32) - Vereinshaus, Wohnheim
Köln		50667	NW			www.kolpinghaus-international.com	* Kolpinghotel Am Römerturm *** (St.-Apern-Str. 32) - Restaurant/Gaststätte, Hotel, Tagungsräume

Kommune	Ortsteil	PLZ	Land	Straßenname	Einweihung	Webseite	Bemerkungen
Köln		50667	NW			http://jugendpastoral.erzbistum-koeln.de/jugendwohnen_koeln/jugendwohnheime/kolping_koelnmitte.html	* Kolpinghaus Köln-Mitte (Jugendwohnheim) (Helenenstr. 13)
Köln		50823	NW			www.kolpinghaus-koeln-ehrenfeld.de	* Kath. Gesellenhospitium zu Köln Kolpinghaus Köln-Ehrenfeld (Fröbelstr. 20) - Vereinshaus, Wohnheim, Tagungsräume
Köln	Wahn	51147	NW	Adolph-Kolping-Straße/ Adolf-Kolping-Straße		http://goo.gl/maps/A8wnG	Länge: rd. 526 m; Wohnstraße/5.409 Straßen (unterschiedliche Straßenschilder, offizielle Schreibweise: Adolph-Kolping-Straße)
Köln	Wahn	51147	NW			http://www.ggs-wahn.de/	* Gemeinschafts-Grundschule "Adolph-Kolping-Straße" (Adolph-Kolping-Str. 41)
Köln	Kalk	51103	NW			http://www.akskoeln.de/	* "Adolph-Kolping-Schule" (Städt. Kath. Hauptschule) Falckensteinstr. 34
Köln	Deutz	50679	NW			http://www.kolping-messehotel.de/	* Kolpinghaus Messehotel *** (Theodor-Hürth-Str. 2 - 4) - Vereinshaus, Restaurant/Gaststätte, Hotel, Tagungsräume
Köln	Mülheim	51063	NW			http://kbw-koeln.de/standorte/koeln/000000968d0b4042a/index.html	* Kolping-Bildungsstätte (Deutz-Mülheimer Str. 298)
Köln	Mülheim	51063	NW			http://www.kbw-koeln.de/standorte/koeln/00000096ad1075d0a/index.html	* Kolping-Integrationszentrum (Deutz-Mülheimer-Str. 195b)
Köln	Mülheim	51065	NW			http://old.kolpinghaeuser.de/kh/kolpinghaus-koeln-muelheim/	* Kolpinghaus Köln-Mülheim (Jugendwohnheim) (Präses-Richter-Platz 1a) - Vereinshaus, Wohnheim, Tagungsräume
Köln	Mülheim	51065	NW			http://old.kolpinghaeuser.de/kh/kolpinghaus-koeln-muelheim/	* Kolping-Jugendwohnheim Köln-Mülheim (Steinkopfstr. 11-13)
Köln	Mülheim	51065	NW			http://kbw-koeln.de/standorte/koeln/index.html	* Kolping-Bildungswerk DV Köln (Präses-Richter-Platz 1a)
Köln	Mülheim	51065	NW			http://kbw-koeln.de/standorte/koeln/000000968d0b2f31e/index.html	* Kolping-Bildungsstätte Mülheim (Präses-Richter-Platz 1a)
Köln		50676	NW			https://plus.google.com/113500316566044051073/about?gl=de&hl=de	* Kolping-Berufsförderungszentrum (Ankerstr. 13)
Köln			NW		15.11.1980	http://www.vatican.va/holy_father/john_paul_ii/speeches/1980/november/documents/hf_jp_ii_spe_19801115_kolping-colonia_ge.html	* Ansprache von Papst Johannes Paul II. in der Kölner Minoritenkirche anlässlich des Besuches der Gräber von Adolph Kolping und Duns Scotus

Kommune	Ortsteil	PLZ	Land	Straßenname	Einweihung	Webseite	Bemerkungen
Köln		5000	NW		06.-18.08.1986	http://www.stampsx.com/ratgeber/stempel/jpg_mf/mf_278559-dr005.jpg	* Maschinenstempel Kolpingwerk Breite: 103 mm x 24 mm
<i>Königshofen (OT)</i> s Lauda-Königshofen							
Königswinter	<i>Oberdollendorf</i>	53639	NW	Adolf-Kolping-Straße		http://goo.gl/maps/lzvtj	Länge: rd. 323 m; Wohnstraße/614 Straßen
Königheim		97953	BW	Kolpingstraße	ca. 1955	http://goo.gl/maps/mkIXX	Länge: rd. 91 m; Wohnstraße/95 Straßen
Konstanz		78462	BW	Kolpingweg		http://www.konstanz.de/websisClient/	Länge: rd. 143 m; Fußweg/736 Straßen
Konz	<i>Karhaus</i>	54329	RP	Adolf-Kolping-Straße	1961/62	http://goo.gl/maps/75jpp	Länge: rd. 162 m; Wohnstraße/246 Straßen * in Kolping-Siedlung
<i>Körbecke (OT)</i> s Möhnese							
Korschenbroich		41352	NW	Adolph-Kolping-Straße		http://goo.gl/maps/qBUUF	Länge: rd. 533 m; Verkehrsberuhigter Bereich/428 Straßen
Korschenbroich	<i>Rhedung</i>	41352	NW	Kolpingstraße		http://goo.gl/maps/RmOSg	Länge: rd. 208 m; Wohnstraße/428 Straßen
Kösching		85092	BY	Kolpingstraße		http://goo.gl/maps/6nU5f	Länge: rd. 443 m; Wohnstraße/181 Straßen
Köthen		06366	ST	Adolf-Kolping-Straße		http://goo.gl/maps/pvNln	Länge: rd. 204 m; Wohnstraße/315 Straßen
<i>Köttingen (OT)</i> s Erfstadt							
Kötz		89359	BY	Kolpingstraße		http://goo.gl/maps/7c6B1	Länge: rd. 126 m; Wohnstraße/91 Straßen
<i>Kray (OT)</i> s Essen, Ruhr							
Krebeck		37434	NS	Kolpingstraße	ca. 1965	http://goo.gl/maps/dbFfb	Länge: rd. 178 m; Wohnstraße/38 Straßen
Krefeld	<i>Uerdingen</i>	47829	NW	Kolpingstraße		http://goo.gl/maps/kadNs	Länge: rd. 280 m; Wohnstraße/1.418 Straßen
Krefeld		47798	NW			http://old.kolpinghaeuser.de/kh/kolpinghaus-krefeld/	* Gesellschaft Kolpinghaus Krefeld (Jugendwohnheim) (Dionysiusstr. 16-20) - Vereinshaus, Wohnheim, Tagungsräume
Krefeld		47798	NW			http://www.kolping-aachen.de/de/kbz-k	* Kolping-Bildungszentrum (Dreikönigenstr. 56-58)
<i>Kreutles (OT)</i> s Oberasbach							
Kreuzau		52372	NW	Kolpingstraße		http://goo.gl/maps/zFTsV	Länge: rd. 152 m; Wohnstraße/284 Straßen
Kreuzau		52372	NW			http://www.nideggen.de/einrichtungen/schulen/aks.php	* " Adolf-Kolping-Schule " (Gemeinschaftshauptschule) (Konrad-Adenauer-Str. 1)

Kommune	Ortsteil	PLZ	Land	Straßenname	Einweihung	Webseite	Bemerkungen
Kronach		96317	BY	Adolf-Kolping-Straße		http://goo.gl/maps/1IkSI	Länge: rd. 176 m; Wohnstraße/177 Straßen
Kronach		96317	BY		22.07.2012	https://www.kolping.de/php/evewa2.php?d=1382141887&menu=6009&gliederung=0003000401600000	* Kolping-Denkmal Bildhauer: Heinrich Schreiber, Kronach (* 1935) Standort: Jahn-Allee
Kronau, <i>Baden</i>		76709	BW	Kolpingstraße		http://goo.gl/maps/OsKmM	Länge: rd. 559 m; Wohnstraße/74 Straßen
Kronberg <i>i Ts</i>		61476	HE	Adolph-Kolping-Weg	03.11.1991	http://goo.gl/maps/q82Uc	Länge: rd. 82 m; Wohnstraße/238 Straßen * Zusatzschild: <i>Adolph Kolping 8.12.1813 - 4.12.1865</i> <i>katholischer Priester, Sozialreformer</i> <i>Gründer des heutigen Kolpingwerkes</i> <i>früher: Rathausweg</i>
Kruft		56642	RP	Kolpingplatz		http://goo.gl/maps/cjyMh	Länge: rd. 174 m; Wohnstraße/81 Straßen * Rathaus (Kolpingplatz 1)
Krumbach, <i>Schwab</i>		86381	BY	Adolf-Kolping-Straße		http://goo.gl/maps/bwvfd	Länge: rd. 494 m; Wohnstraße/225 Straßen
<i>Kübelberg (OT)</i> s Schönenberg- Kübelberg							
<i>Kues (OT)</i> s Bernkastel-Kues							
Kulmain		95508	BY	Kolpingstraße		http://goo.gl/maps/9oJ30	Länge: rd. 520 m; Wohnstraße/68 Straßen
Kulow (sorb.) s Wittichenau							
Külshelm, <i>Baden</i>		97900	BW	Kolpingstraße		http://goo.gl/maps/OZAVQ	Länge: rd. 665 m; Wohnstraße/127 Straßen
Kuppenheim		76456	BW	Kolpingstraße	Anf. 1970er J.	http://goo.gl/maps/jaitl	Länge: rd. 354 m; Wohnstraße/162 Straßen
Ladenburg		68526	BW	Kolpingstraße		http://goo.gl/maps/SIzFr	Länge: rd. 241 m; Wohnstraße/153 Straßen
Laer		48366	NW	Kolpingweg		http://goo.gl/maps/hT9kn	Länge: rd. 306 m; Wohnstraße/206 Straßen * Kath. Kirche "Heilige Brüder Ewaldi" (Kolpingweg 4) * Pfarramt "St. Bartholomäus" (Kolpingweg 4) * Werner-Rolevinck-Grundschule (Kolpingweg 9)
Lage, <i>Lippe</i>	<i>Stapelage</i>	32791	NW	Kolpingstraße		http://goo.gl/maps/U1zyK	Länge: rd. 955 m; Wohnstraße/445 Straßen
<i>Laggenbeck (OT)</i> s Ibbenbüren							

Kommune	Ortsteil	PLZ	Land	Straßenname	Einweihung	Webseite	Bemerkungen
Lähden		49774	NS	Kolpingstraße		http://goo.gl/maps/1rlau	Länge: rd. 1.126 m; Wohnstraße/88 Straßen
Lahnstein	<i>Oberlahnstein</i>	56112	RP	Adolph-Kolping-Ufer	1990	http://goo.gl/maps/pblua	Länge: rd. 125 m; Fußgängerweg; * Anlegestelle der Köln-Düsseldorfer Rheinschiffahrt AG [Schreibweise des Vornamens im Stadtplan der Stadt Koblenz nicht korrekt]
Lahnstein	<i>Oberlahnstein</i>	56112	RP		1990	http://www.vanderkrogt.net/statuses/object.php?record=derp015&webpage=SI	* Kolping-Büste im Park am Adolph-Kolping-Ufer
Lahr, <i>Schwarzw</i>		77933	BW	Kolpingstraße		http://goo.gl/maps/SGqew	Länge: rd. 237 m; Wohnstraße/221 Straßen
Lam	<i>Lambach</i>					http://www.ferienhaus-lambach.de/	* Ferienhaus Lambach (Kolping-Ferienstätte) (Lambach 1)
Lam	<i>Lambach</i>				21.07.2013	http://www.kolping-bvrgbg.de/presse/Statue.jpg	* Kolping-Statue im Ferienhaus Lambach
<i>Lambach (OT)</i> s Lam							
Lambsheim-Heßheim	<i>Beindersheim</i>	67259	RP			http://goo.gl/maps/pf72d	Länge: rd. 155 m; Wohnstraße
<i>Lämmerspiel (OT)</i> s Mühlheim a M							
<i>Lampertsmühle (OT)</i> s Otterbach							
Landau a d Isar		94405	BY	Kolpingstraße		http://goo.gl/maps/AZvFD	Länge: rd. 77 m; Wohnstraße/368 Straßen
Landsberg a Lech		86899	BY	Adolph-Kolping-Straße		http://goo.gl/maps/Dfmm6	Länge: rd. 230 m; Wohnstraße/370 Straßen
Landsberg a Lech		86899	BY				* Kath. Gesellenhaus-Stiftung Landsberg/Lech (Adolph-Kolping-Str. 130c) - Vereinshaus, Tagungsräume
Landsberg a Lech		86899	BY			http://www.kolpingbildungswerk.de/standorte/ueber-uns?&sid=9	* Kolping-Bildungswerk Landsberg (Adolph-Kolping-Str. 130c)
Landshut		84028	BY	Kolpingstraße		http://goo.gl/maps/d3ahG	Länge: rd. 87 m; Wohnstraße/862 Straßen
Landstuhl		66849	RP	Adolph-Kolping-Platz		http://goo.gl/maps/4C611	Länge: rd. 117 m; Wohnstraße/113 Straßen * Sparda-Bank (Adolph-Kolping-Platz 7)
Landstuhl		66849	RP	Kolpingstraße		http://goo.gl/maps/zkjcK	Länge: rd. 467 m; Verkehrsberuhigter Bereich/113 Straßen
Langen		49838	NS			http://www.heimatverein-langen.de/index.php?article_id=35#	* Kolping-Gedenktafel Inschrift: <i>Kolping Langen</i> <i>1951 2011</i>

Kommune	Ortsteil	PLZ	Land	Straßenname	Einweihung	Webseite	Bemerkungen
Langen, <i>Hess</i>		63225	HE	Adolph-Kolping-Straße		http://goo.gl/maps/Z5ZG6	Länge: rd. 502 m; Wohnstraße/250 Straßen
Langenberg	<i>Benteler</i>	33449	NW	Kolpingstraße		http://goo.gl/maps/vboe3	Länge: rd. 463 m; Verkehrsberuhigter Bereich/193 Straßen
<i>Langenbrücken (OT)</i> s Bad Schönborn							
Langenfeld, <i>Rheinl</i>	<i>Katzberg</i>	40764	NW	Kolpingstraße	1960er J.	http://goo.gl/maps/1nLZm	Länge: rd. 395 m; Wohnstraße/504 Straßen
Langquaid		84085	BY	Kolpingstraße	1978	http://goo.gl/maps/KFaiP	Länge: rd. 654 m; Wohnstraße/97 Straßen
Lappersdorf	<i>Hainsacker</i>	93138	BY	Kolpingstraße	23.06.1995	http://goo.gl/maps/4k29g	Länge: rd. 318 m; Wohnstraße/199 Straßen
Lastrup		49688	NS	Kolpingstraße		http://goo.gl/maps/lfczY	Länge: rd. 719 m; Wohnstraße/182 Straßen
Lathen		49762	NS	Kolpingplatz		http://goo.gl/maps/dxOz8	Länge: rd. 68 m; befestigter Platz/149 Straßen
Lauchringen		79787	BW	Kolpingstraße		http://goo.gl/maps/SMOVI	Länge: rd. 233 m; Wohnstraße/101 Straßen
Lauda-Königshofen		97922	BW	A.-Kolping-Platz		http://www.lauda-koenigshofen.de/pb/_Lde/273690.html	Länge: rd. 59 m; Wohnstraße/217 Straßen
Lauda-Königshofen	<i>Königshofen</i>	97922	BW	Kolpingweg		http://www.openstreetmap.org/search?query=kolpingweg#map=17/49.56379/9.70036	Länge: rd. 603 m; Wohnstraße/217 Straßen
Lauda-Königshofen	<i>Königshofen</i>	97922	BW	Gesellenhausweg		http://goo.gl/maps/PQFuf	Länge: rd. 66 m; Wohnstraße/217 Straßen
Laufach		63846	BY	Kolpingstraße		http://goo.gl/maps/CuSro	Länge: rd. 331 m; Wohnstraße/116 Straßen
<i>Lauffen (OT)</i> s Deißlingen, <i>Neckar</i>							
Lauingen, <i>Donau</i>		89415	BY	Kolpingstraße	ca. 1965	http://goo.gl/maps/FtR2L	Länge: rd. 210 m; Wohnstraße/165 Straßen
Lauingen, <i>Donau</i>		89415	BY			http://www.himmelbaeck.de/index.php?option=com_content&view=article&id=5:lauingen-kolpinghaus-herzog-georg-str-56&catid=2:filialen&Itemid=6	* Kolpingfamilie Lauingen (Kolpinghaus) (Herzog-Georg-Str. 56) - Vereinshaus, Restaurant/Gaststätte, Tagungsräume
Lauingen, <i>Donau</i>		89415	BY		08.12.2013	http://www.kolpingjugend-augsburg.de/files/news/news_2049/img_detail_original_detail-large.jpg	* Kolping-Statue am Kolpinghaus (Herzog-Georg-Str. 56) gefertigt und gestiftet von Jürgen Lenzer, Lauingen
Laupheim		88471	BW	Adolf-Kolping-Straße		http://goo.gl/maps/4hLqi	Länge: rd. 324 m; Wohnstraße/327 Straßen
Lautenbach, <i>Renchtal</i>		77794	BW	Adolf-Kolping-Straße		http://goo.gl/maps/2RQAB	Länge: rd. 435 m; Wohnstraße/39 Straßen
<i>Laxten (OT)</i> s Lingen, <i>Ems</i>							

Kommune	Ortsteil	PLZ	Land	Straßenname	Einweihung	Webseite	Bemerkungen
Legau		87764	BY	Kolpingstraße	1989/90	http://goo.gl/maps/H8iFt	Länge: rd. 158 m; Wohnstraße/69 Straßen * Zusatzschild: <i>1813 - 1865 Schuhmacher, ab 1845 Priester gründete den Gesellenverein, heute intern. Kolpingwerk, 1991 Seligsprechung</i>
Legden		48739	NW	Kolpingstraße	ca. 1993	http://goo.gl/maps/S6dFe	Länge: rd. 159 m; Wohnstraße/165 Straßen
<i>Lehe (OT)</i> s Bremerhaven							
Leiblfing		94339	BY	Kolpingstraße		http://goo.gl/maps/9q78c	Länge: rd. 97 m; Wohnstraße/68 Straßen
Leidersbach		63849	BY	Kolpingstraße	22.01.1968	http://goo.gl/maps/yMD9o	Länge: rd. 567 m; Wohnstraße/65 Straßen * Pfarramt: "St. Jakobus der Ältere" (Kolpingstr. 14) <i>früher: Schulstraße</i>
Leimen, <i>Baden</i>		69181	BW	Kolpingstraße		http://goo.gl/maps/MNt9t	Länge: rd. 76 m; Wohnstraße/339 Straßen
<i>Leipnitz (OT)</i> s Grimma							
Leipzig	<i>Grünau</i>	04209	SN	Kolpingweg	01.07.1993	http://goo.gl/maps/2Tksn	Länge: rd. 105 m; Wohnstraße/3.088 Straßen * Pfarramt "St. Martin" (Kolpingweg 1)
Leipzig	<i>Wiederitzsch</i>	04349	SN			http://web2.cylex.de/firma-home/kolping-bildungszentrum-fuer-leipzig-oschatz-gmbh-2983672.html	* Kolping Bildungszentrum Für Leipzig-Oschatz GmbH (Seehausener Str. 27)
<i>Lembeck (OT)</i> s Dorsten							
Lemgo		32657	NW	Kolpingstraße		http://goo.gl/maps/CcdeG	Länge: rd. 397 m; Wohnstraße/628 Straßen
Lengerich, <i>Westf</i>		49525	NW	Kolpingstraße	1977	http://goo.gl/maps/7W0qk	Länge: rd. 173 m; Wohnstraße/379 Straßen * Pfarramt "St. Margareta" (Kolpingstr. 14)
Lengerich, <i>Westf</i>		49525	NW		07.12.2013	http://www.noz.de/lokales/lengerich/artikel/434755/lengerich-kolpingplatz-erinnert-an-gesellenvater	* Kolping-Stele und Gedenktafel sowie * Kolping-Relief
<i>Lengfurt (OT)</i> s Triefenstein							
Lennestadt	<i>Altenhundem</i>	57368	NW	Kolpingstraße		http://goo.gl/maps/Hzll8	Länge: rd. 481 m; Wohnstraße/491 Straßen

Kommune	Ortsteil	PLZ	Land	Straßenname	Einweihung	Webseite	Bemerkungen
Lennestadt	<i>Altenhundem</i>	57368	NW			http://mw2.google.com/mw-panoramio/photos/medium/19775274.jpg	* Kolping-Glocke mit Kolping-Relief in der kath. Kirche "St. Agatha" (Pfarrgasse 6)
Lennestadt	<i>Altenhundem</i>	57368	NW			http://static.panoramio.com/photos/large/19775236.jpg	* Adolph Kolping im "Josef-Fenster" in der kath. Kirche "St. Agatha" (Pfarrgasse 6)
Lennestadt	<i>Altenhundem</i>	57368	NW		1936	http://commons.wikimedia.org/wiki/File:Michaelskapelle_Altenhundem.jpg	* Michael-Kapelle (Adolph Kolping geweiht) (von der KF Altenhundem erbaut)
Lennestadt	<i>Altenhundem</i>	57368	NW		2005	http://www.strassenkatalog.de/panoramio/die_kolpingschutzhuette,19775375.html	* Kolping-Schutzhütte am "Neuen Waldweg"
Lennestadt	<i>Altenhundem</i>	57368	NW			http://www.strassenkatalog.de/panoramio/kolpingkreuz_am_neuen_waldweg_,19775328.html	* Kolping-Kreuz am "Neuen Waldweg"
Leonberg, <i>Württ</i>		71229	BW	Adolf-Kolping-Weg		http://goo.gl/maps/eBjzU	Länge: rd. 190 m; Fußweg/383 Straßen
Leonberg, <i>Württ</i>		71229	BW			http://www.st-johannes-leonberg.de/100_Bilder/Chronk_Bilder/glocken.jpg	* Kolping-Glocke als 6. Glocke (230 kg) in der kath. Kirche "St. Johannes d. T." Inschrift: <i>Vater Kolping: Eine Familie gründen heißt, ein Gotteshaus bauen.</i>
<i>Letmathe (OT)</i> s Iserlohn							
<i>Lette (OT)</i> s Oelde							
<i>Leutershausen (OT)</i> s Hirschberg a d Bergstr							
Leutesdorf		56599	RP	Kolpingstraße		http://goo.gl/maps/Of6T5	Länge: rd. 75 m; Wohnstraße/42 Straßen
Leverkusen	<i>Bürrig</i>	51371	NW				* <i>früher: 1905: Hauptstraße 1920: Bürriger Straße 1936: Jodocus-Kehrer-Straße 1962: Adolf-Kolping-Straße seit 1975: Heinrich-Brüning-Straße</i>
Leverkusen	<i>Opladen</i>	51379	NW	Kolpingstraße	1951	http://goo.gl/maps/y387b	Länge: rd. 272 m; Wohnstraße/1.138 Straßen * Städt. Kita (Kolpingstr. 4)

Kommune	Ortsteil	PLZ	Land	Straßenname	Einweihung	Webseite	Bemerkungen
Leverkusen	<i>Opladen</i>	51379	NW			http://www.kbw-koeln.de/standorte/leverkusen/index.html	* Kolping-Bildungswerk DV Köln (Werkstättenstr. 3)
Leverkusen	<i>Opladen</i>	51379	NW			http://www.kbw-koeln.de/standorte/leverkusen/index.html	* Kolping-Bildungswerk DV Köln (Altstadtstr. 13)
Lichtenau, <i>Westf</i>		33165	NW	Adolf-Kolping-Straße		http://goo.gl/maps/Qbxe2	Länge: rd. 458 m; Wohnstraße/321 Straßen
Lichtenfels, <i>Bay</i>		96215	BY	Adolf-Kolping-Straße		http://goo.gl/maps/eaq7F	Länge: rd. 294 m; Wohnstraße/392 Straßen
Lichtenfels, <i>Bay</i>		96215	BY			https://kolpingbildung.de/standorte-lichtenfels	* Kolping-Bildungszentrum Lichtenfels (Bamberger Str. 20)
<i>Lichtenhagen (OT)</i> s Rostock							
Limburg <i>a d Lahn</i>		65549	HE	Kolpingstraße		http://goo.gl/maps/zMttz	Länge: rd. 544 m; Wohnstraße/589 Straßen
Limburg <i>a d Lahn</i>		65549	HE		27.04.2008	http://www.briefmarkenverein-limburg.de/home-dateien/stempel_2008_2.jpg	* Sonderstempel Deutsche Bundespost 150 Jahre Kolping in der Diözese Limburg Inschrift: ICH WILL EUCH ZUKUNFT UND HOFFNUNG GEBEN (JER 29,11)
<i>Lindau (OT)</i> s Katlenburg-Lindau							
<i>Lindenthal (OT)</i> s Köln							
Lindern, <i>Oldbg</i>		49699	NS	Kolpingstraße		http://goo.gl/maps/lqbb3	Länge: rd. 383 m; Wohnstraße/164 Straßen
Lindlar	<i>Frielingsdorf</i>	51789	NW	Adolph-Kolping-Straße	1991	http://goo.gl/maps/SaOEx	Länge: rd. 198 m; Wohnstraße/382 Straßen * Adolph-Kolping-Kindergarten Lindlar e.V. (Sonnenweg 26)
Lindlar		51789	NW			http://upload.wikimedia.org/wikipedia/commons/2/27/Lindlar_-_Sankt_Severin_-_Adolph_Kolping_02_ies.jpg	* Kolping-Büste vor der kath. Kirche "St. Severin" (Pfarrgasse 3)
Lingen, <i>Ems</i>	<i>Laxten</i>	49809	NS	Kolpingstraße		http://goo.gl/maps/reckg	Länge: rd. 246 m; Wohnstraße/942 Straßen * Bus-Haltestelle "Kolpingstr."
Lingen, <i>Ems</i>		49809	NS			http://www.kolpinghaus-lingen.de/cms/front_content.php	* Kolpinghaus Lingen (Ems) ** (Burgstr. 25) - Vereinshaus, Restaurant/Gaststätte, Hotel, Tagungsräume
Lingenfeld		67360	RP	Kolpingstraße		http://goo.gl/maps/ZQ9zo	Länge: rd. 416 m; Wohnstraße/86 Straßen
Linz <i>a Rh</i>		53545	RP	Adolf-Kolping-Straße		http://goo.gl/maps/199tX	Länge: rd. 179 m; Wohnstraße/137 Straßen

Kommune	Ortsteil	PLZ	Land	Straßenname	Einweihung	Webseite	Bemerkungen
Lippstadt		59555	NW	Kolpingstraße	18.05.1945	http://goo.gl/maps/axaeD	Länge: rd. 259 m; Wohnstraße/955 Straßen * Bus-Haltestelle "Kolpingstr." * INI Initiative für Jugendhilfe, Bildung und Arbeit e.V. (Kolpingstr. 2) <i>früher: Kolpingstraße (bis 06.10.1927) Horst-Wessel-Straße (ab 25.05.1935)</i>
Lippstadt		59555	NW			http://www.tripadvisor.de/Restaurant-Review-g642073-d1866794-Reviews-Rioja_Tapas_Bar_Restaurant_Lippstadt-Lippstadt_North_Rhine_Westphalia.html	* Kolpinghaus Lippstadt (Kolpingstr. 12-16) - Vereinshaus, Restaurant/Gaststätte
Lohmar	<i>Rösrath</i>	53797	NW	Adolf-Kolping-Weg		http://goo.gl/maps/IOE4t	Länge: rd. 59 m; Wohnstraße/317 Straßen
Löhne		32584	NW				* <i>Kolpingstraße bis 1991</i>
Löhne	<i>Mennighüffen</i>	32584	NW	Adolph-Kolping-Straße	09.07.1993	http://goo.gl/maps/MyIw2	Länge: rd. 127 m; Wohnstraße/772 Straßen
Löhne		32584	NW				* <i>Adolph-Kolping-Weg (29.01.1991 - 10.06.1991)</i> Wegen Proteste der Anlieger umbenannt in "Im Mühlengrund" <i>früher: Am Mühlenbach</i>
Lohne, <i>Oldbg</i>		49393	NS	Kolpingstraße		http://goo.gl/maps/GbQP0	Länge: rd. 316 m; Wohnstraße/428 Straßen
Lohne, <i>Oldbg</i>		49393	NS			http://www.berufsschule-lohne.de/	* Adolf-Kolping-Schule Lohne (Berufsbildende Schule) (Klapphakenstr. 22)
Lohr a M		97816	BY	Adolph-Kolping-Straße	ca. 1981	http://goo.gl/maps/GLu7k	Länge: rd. 542 m; Wohnstraße/388 Straßen * Zusatzschild: <i>Gründer des Kolpingwerkes Kath. Sozialreformer</i>
Lohr a M		97816	BY	Kolpingplatz	ca. 1965	http://www.strassenkatalog.de/osm/kolpingplatz,115346361w.html	Länge: rd. 104 m;/388 Straßen
Lohr a M		97816	BY		17.06.2012	http://static3.mainpost.de/storage/pic/mpn/lohr/4495658_1_1CNC5U.jpg%3Fversion%3D1340034858	* Kolping-Skulptur mit Handwerkseselle Künstler: Mario Sanden, Partenstein Standort: Kath. Kirche "St. Michael" (Kleine Kirchgasse 2)
Löningen		49624	NS	Kolpingstraße		http://goo.gl/maps/Pc7ml	Länge: rd. 116 m; Wohnstraße/395 Straßen
Lorch, <i>Rheingau</i>		65391	HE	Kolpingstraße		http://goo.gl/maps/AdfWN	Länge: rd. 119 m; Wohnstraße/105 Straßen * Bürgerhaus Lorch (Kolpingstr. 5)
<i>Lorenz (OT)</i> s Nürnberg							
Lörrach		79539	BW	Kolpingstraße		http://goo.gl/maps/oQT5E	Länge: rd. 348 m; Wohnstraße/477 Straßen

Kommune	Ortsteil	PLZ	Land	Straßenname	Einweihung	Webseite	Bemerkungen
Lorsch, <i>Hess</i>		64653	HE	Kolpingstraße		http://goo.gl/maps/S3vRt	Länge: rd. 424 m; Wohnstraße/217 Straßen
Lorup		26901	NS	Kolpingstraße		http://goo.gl/maps/6c7oK	Länge: rd. 390 m; Wohnstraße/58 Straßen
Ludwigshafen <i>a Rh</i>	<i>Oggersheim</i>	67071	RP	Adolf-Kolping-Straße		http://goo.gl/maps/la3M1	Länge: rd. 465 m; Wohnstraße/1.131 Straßen * Bus-Haltestelle "Adolf-Kolping-Str." * Grundschule "In der Langgewann" (Adolf-Kolping-Str. 30)
Lüdenscheid	<i>Honsel</i>					http://www.kolping-schule.net/images/schulgebaeude/Pierre%202.jpg	* Adolf-Kolping-Schule (Gemeinschaftsgrundschule) Kolping-Büste (Danziger Weg 45) Inschrift: <i>Adolph Kolping</i> * 08.12.1813 + 04.12.1865 Gründer des Kolpingwerks
Lüdinghausen		59348	NW	Kolpingstraße		http://goo.gl/maps/zwsNJ	Länge: rd. 258 m; Wohnstraße/330 Straßen * Bus-Haltestelle "Kolpingstr."
Lüneburg		21337	NS	Adolph-Kolping-Straße		http://goo.gl/maps/TVqm8	Länge: rd. 353 m; Wohnstraße/681 Straßen
Lünen		44532	NW	Kolpingstraße		http://goo.gl/maps/Jyl6k	Länge: rd. 166 m; Wohnstraße/640 Straßen
<i>Lütten (OT)</i> s Goldenstedt							
Magdeburg	<i>Alte Neustadt</i>	39106	SA	Adolph-Kolping-Platz	06.12.2001	http://goo.gl/maps/eNHE5	Länge: rd. 202 m; Fußgängerweg/1.699 Straßen <i>früher: Kreuzung Sieverstorstr./Letzinger Str.</i>
Mainaschiff		63814	BY	Kolpingstraße		http://goo.gl/maps/xA39o	Länge: rd. 148 m; Wohnstraße/130 Straßen * Bus-Haltestelle "Kolpingstr."
Mainburg		84048	BY	Adolf-Kolping-Straße		http://goo.gl/maps/JHZKy	Länge: rd. 180 m; Wohnstraße/329 Straßen
Maintal	<i>Dörningheim</i>	63477	HE	Kolpingstraße		http://goo.gl/maps/gNkWW	Länge: rd. 84 m; Wohnstraße/320 Straßen
Mainz		55116	RP	Adolf-Kolping-Straße		http://goo.gl/maps/HBfbo	Länge: rd. 126 m; Fußgängerweg/1.470 Straßen
Mainz		55116	RP			http://www.kolpinghaus-mainz.de/	* Kolpinghaus Mainz-Zentral (Jugendwohnheim) (Holzstr. 19) (Wohn-, Freizeit- u. Bildungseinrichtung für Azubis u. Schüler) - Vereinshaus, Restaurant/Gaststätte, Wohnheim, Tagungsräume
Maisach, <i>OB</i>	<i>Gerlinden</i>	82216	BY	Kolpingweg		http://goo.gl/maps/vO1Ob	Länge: rd. 45 m; Wohnstraße/228 Straßen
<i>Malbergen (OT)</i> s Georgsmarienhütte							
Malchin	<i>Gorschendorf-Salem</i>	17139	MV			http://www.kolpingurlaub-mv.de/	* Ferienland Salem (Kolping-Ferienstätte) (Am Hafen 1)
Mallersdorf-Pfaffenberg		84066	BY	Adolf-Kolping-Straße	11.01.1977	http://goo.gl/maps/7VqLL	Länge: rd. 117 m; Wohnstraße/93 Straßen
Malsch		76316	BW	Adolf-Kolping-Straße		http://goo.gl/maps/7IlyT	Länge: rd. 982 m; Wohnstraße/254 Straßen

Kommune	Ortsteil	PLZ	Land	Straßenname	Einweihung	Webseite	Bemerkungen
Malsch, <i>Rhein-Neckar</i>		69254	BW	Kolpingstraße		http://goo.gl/maps/TLMKW	Länge: rd. 568 m; Wohnstraße/58 Straßen
Mannheim	<i>Oststadt</i>	68165	BW	Kolpingstraße		http://goo.gl/maps/VLuTM	Länge: rd. 698 m; Wohnstraße/1.820 Straßen * Bus-Haltestelle "Kolpingstr."
Mannheim		68161	BW			http://www.kolpinghaus-mannheim.de/	* Kolpinghaus Mannheim (Jugendwohnheim) (R7, 4 - 11) - Vereinshaus, Wohnheim, Tagungsräume
Mantel		92708	BY	Adolf-Kolping-Straße	ca. 1984	http://goo.gl/maps/TuEDu	Länge: rd. 137 m; Wohnstraße/81 Straßen
Marburg	<i>Schröck</i>	35043	HE	Kolpingstraße		http://goo.gl/maps/yMeyo	Länge: rd. 172 m; Wohnstraße/813 Straßen
Mariemünster		37696	NW	Kolpingstraße		http://goo.gl/maps/hbJKw	Länge: rd. 901 m; Wohnstraße/103 Straßen
Markdorf, <i>Baden</i>		88677	BW	Kolpingstraße		http://goo.gl/maps/XI1Y2	Länge: rd. 127 m; Wohnstraße/231 Straßen
<i>Markelsheim (OT)</i> s Bad Mergentheim							
Markt Bibart		91477	BY	Kolpingstraße		http://goo.gl/maps/EYJiH	Länge: rd. 236 m; Wohnstraße/47 Straßen
Markt Schwaben		85570	BY	Kolpingweg		http://goo.gl/maps/XLD1M	Länge: rd. 218 m; Wohnstraße/142 Straßen
Marktheidenfeld		97828	BY	Kolpingstraße		http://goo.gl/maps/3Cpdy	Länge: rd. 141 m; Wohnstraße/211 Straßen * Pfarramt "St. Laurentius" (Kolpingstr. 12) * Städtische Kita "Kolpingstraße" (Kolpingstr. 14)
Markt, <i>Inn</i>		84533	BY	Kolpingstraße		http://goo.gl/maps/QPd0J	Länge: rd. 148 m; Wohnstraße/51 Straßen
Marktoberdorf		87616	BY			http://www.kolpingbildungswerk.de/standorte/start?sid=31	* Kolping-Bildungsstätte Marktoberdorf (Pfalzstr. 4)
Marktredwitz		95615	BY	Kolpingstraße	Sept 1981	http://goo.gl/maps/DAZcs	Länge: rd. 264 m; Wohnstraße/323 Straßen
Marktredwitz	<i>Brand</i>	95615	BY	Kolpingweg		http://goo.gl/maps/GSrPT	Länge: rd. 219 m; Wohnstraße/323 Straßen
Marl, <i>Westf</i>	<i>Polsum</i>	45768	NW	Kolpingstraße		http://goo.gl/maps/Ai1Vu	Länge: rd. 691 m; Landstraße/723 Straßen Teilstrecke L 798
Marl, <i>Westf</i>	<i>Drewer</i>	45770	NW				* Kolpinghaus Marl-Drewer (Karl-Liebknecht-Str. 10) - Vereinshaus
Marpingen	<i>Urexweiler</i>	66646	SL	Kolpingstraße		http://goo.gl/maps/e4eEp	Länge: rd. 328 m; Wohnstraße/152 Straßen
Marsberg	<i>Niedermarsberg</i>	34431	NW			https://www.kolping.de/custom/bilder/microsites/0021000319200000/Kolpingstatue%20Weihe%20083_01.jpg	* Kolping-Statue in der kath. Kirche "St. Magnus" (Casparistr. 3)
<i>Matzungen (OT)</i> s Borgentreich							

Kommune	Ortsteil	PLZ	Land	Straßenname	Einweihung	Webseite	Bemerkungen
<i>Mausbach (OT)</i> <i>s Stolberg, Rheinl</i>							
Maxhütte-Haidhof		93142	BY	Adolf-Kolping-Straße	12.11.1957	http://goo.gl/maps/TCUU8	Länge: rd. 301 m; Wohnstraße/226 Straßen
Mayen		56727	RP	Kolpingstraße		http://goo.gl/maps/tzss4	Länge: rd. 727 m; Kreisstraße/320 Straßen
Mechnich		53894	NW	Kolpingstraße	ca. 1960	http://goo.gl/maps/6zl51	Länge: rd. 233 m; Wohnstraße/401 Straßen
Meckenheim, <i>Rheinl</i>		53340	NW	Adolf-Kolping-Straße		http://goo.gl/maps/m597X	Länge: rd. 316 m; Wohnstraße/290 Straßen * Kath. Öffentliche Bücherei "St. Johannes d. Täufer" (Adolf-Kolping-Str. 4) * Katholischer Verein für Soziale Dienste (Adolf-Kolping-Str. 5)
Medebach		59964	NW	Kolpingstraße		http://goo.gl/maps/zzpue	Länge: rd. 279 m; Gewerbegebiet/205 Straßen
Medebach		59964	NW			http://www.stiftung-kolpinghaus-medebach.de/kolpinghaus-ev/kolpinghaus-ev/ueber-uns	* Kolpinghaus Medebach (Niederstr. 11) - Vereinshaus, Tagungsräume
Meerbusch	<i>Büderich</i>	40667	NW	Kolpingstraße		http://goo.gl/maps/s1gLx	Länge: rd. 187 m; Wohnstraße/617 Straßen
Meitingen		86405	BY	Adolf-Kolping-Ring		http://goo.gl/maps/1yb2m	Länge: rd. 346 m; Verkehrsberuhigter Bereich/202 Straßen
Melle	<i>Gesbold</i>	49326	NS	Kolpingstraße		http://goo.gl/maps/WRrqv	Länge: rd. 320 m; Fußgänger- und Radweg/740 Straßen
Memmingen		87700	BY	Kolpingweg	1953	http://goo.gl/maps/cxZFp	Länge: rd. 58 m; Wohnstraße/558 Straßen
Memmingen		87700	BY			http://www.kolpinghaus-memmingen.de/	* Kolpinghaus Memmingen (Jugendwohnheim) (Hopfenstr. 22) - Vereinshaus, Wohnheim, Tagungsräume
Memmingen		87700	BY			http://www.kolpingbildungswerk.de/standorte/start?&sid=11/	* Kolping-Bildungszentrum Memmingen (Don-Bosco-Weg 5)
Menden, <i>Sauerl</i>		58706	NW	Kolpingstraße		http://goo.gl/maps/zlj6i	Länge: rd. 487 m; Wohnstraße/649 Straßen * Kolping-Apotheke (Kolpingstr. 40)
Menden, <i>Sauerl</i>		58706	NW	Kolpingstraße	Mai 1977	http://www.kolping-menden-heilig-kreuz.de/frames/fotos/zwfwp0701.jpg	* Adolf-Kolping-Gedenkstein
Menden, <i>Sauerl</i>	<i>Rüingsen</i>	58710	NW			http://www.derwesten.de/img/incomin/g/crop6765009/1568503306-clmg0273_543-w656-h240/unser-dorf-soll-schoener-werden-656x240.jpg	* Adolf-Kolping-Schule (Städt. Gemeinschafts-Grundschule) (Teilstandort der Bischof-von-Ketteler-Schule) (Haydnstr. 7) Foto: Martina Dinslage
<i>Menden (OT)</i> <i>s Sankt Augustin</i>							
Mendig		56743	NW	Kolpingstraße		http://goo.gl/maps/WLCV0	Länge: rd. 288 m; Wohnstraße/154 Straßen

Kommune	Ortsteil	PLZ	Land	Straßenname	Einweihung	Webseite	Bemerkungen
Mengen, <i>Württ</i>		88512	BW	Kolpingstraße		http://goo.gl/maps/DrL3b	Länge: rd. 302 m; Wohnstraße/151 Straßen
<i>Mennighüffen (OT)</i> s Löhne							
Meppen		49716	NS	Kolpingstraße	07.03.1958	http://goo.gl/maps/WO8iu	Länge: rd. 167 m; Wohnstraße/668 Straßen <i>früher: Marienstraße</i>
Meppen		49716	NS			http://www.restaurant-kolpinghaus.de/	* Kolpinghaus Meppen (Kolpingstr. 6) - Vereinshaus, Restaurant/Gaststätte, Tagungsräume
Merching		86504	BY	Kolpingstraße		http://goo.gl/maps/sj3gy	Länge: rd. 444 m; Wohnstraße/68 Straßen * Abenteuerspielplatz "An der Schule" (Kolpingstr.)
Merchweiler	<i>Wemmetsweiler</i>	66589	SL	Kolpingstraße		http://goo.gl/maps/tFMH9	Länge: rd. 232 m; Wohnstraße/144 Straße
Mering, <i>Schwab</i>		86415	BY	Adolf-Kolping-Straße	1971	http://goo.gl/maps/DOXdW	Länge: rd. 361 m; Wohnstraße/185 Straßen
Mering, <i>Schwab</i>		86415	BY		1977		* Kolping-Gedenktafel auf Findling Inschrift: <i>Religion und Arbeit sind der goldene Boden eines Volkes</i>
Merzen		49586	NS	Kolpingstraße		http://goo.gl/maps/J6U0u	Länge: rd. 422 m; Verkehrsberuhigter Bereich/61 Straßen
Merzen		49586	NS			http://kolping-merzen.de/s/cc_images/cache_242262_0238.jpg?t=1344070085	* Kolping-Denkmal vor der kath. Kirche "St. Lambertus" (Westerholter Str. 6)
Merzenich		52399	NW	Kolpingstraße		http://goo.gl/maps/cNROQ	Länge: rd. 377 m; Wohnstraße/131 Straßen
Merzig	<i>Brottdorf</i>	66663	SL	Adolf-Kolping-Straße		http://goo.gl/maps/24L3H	Länge: rd. 426 m; Wohnstraße/479 Straßen
Merzig		66663	SL			http://www.kf-mzg.de/5.html	* Kolpinghaus Merzig (Josefstr. 67)
Meschede		59872	NW	Kolpingstraße		http://goo.gl/maps/IFdW5	Länge: rd. 1.351 m; Wohnstraße/551 Straßen * Bus-Haltestelle "Kolpingstr." * Kinderschutzbund Meschede (Kolpingstr. 16) * Frauenberatungsstelle Meschede (Kolpingstr. 18)
Meschede		59872	NW			http://www.kbb-suedwestfalen.de/218-Standorte/122,Meschede.html	* Kolping-Bildungszentren Südwestfalen (Steinstr. 28)
<i>Messingen (OT)</i> s. Freren		49832		Kolpingstraße			
Meßkirch		88605	BW	Kolpingstraße		http://goo.gl/maps/7uys4	Länge: rd. 139 m; Wohnstraße/183 Straßen * Pfarramt "St. Martin" (Kolpingstr. 8)
Metelen		48629	NW	Kolpingstraße		http://goo.gl/maps/UQvlp	Länge: rd. 468 m; Wohnstraße/137 Straßen

Kommune	Ortsteil	PLZ	Land	Straßenname	Einweihung	Webseite	Bemerkungen
<i>Metterzimmern (OT)</i> s Bietigheim-Bissingen							
Mettingen, <i>Westf</i>		49497	NW	Kolpingstraße		http://goo.gl/maps/jVzTy	Länge: rd. 190 m; Wohnstraße/160 Straßen * "St. Ludgerischule Katholische Grundschule" (Kolpingstr. 18)
Mettingen, <i>Westf</i>		49497	NW			http://upload.wikimedia.org/wikipedia/commons/thumb/9/9c/Mettingen_St_Agatha_Pastorat.jpg/640px-Mettingen_St_Agatha_Pastorat.jpg	* Kolping-Denkmal mit Handwerkereselle im Pfarrgarten an der Kirche "St. Agatha"(Kardinal-von-Galen-Str. 8)
Mettlach		66693	SA			http://www.kolping-trier.de/	* Kolpingwerk DV Trier (Illexweg 2)
Mettmann		40822	NW			http://static.panoramio.com/photos/large/19270394.jpg	* Kolpinghaus Mettmann (Adlerstr. 5) (Foto: RalfH) - Vereinshaus, Restaurant/Gaststätte, Tagungsräume
Michelau <i>i Steigerwald</i>	<i>Sudrach</i>	97513	BY	Kolpingshöhe		http://goo.gl/maps/rNQcE	Länge: rd. 236 m; Auffahrt/27 Straßen * Kolpingferienhaus (1974) (Kolpingshöhe 1)
Miesbach		83714	BY	Kolpingstraße		http://goo.gl/maps/lpwn5	Länge: rd. 347 m; Wohnstraße/179 Straßen * Kath. Kindergärten (Kolpingstr. 13 und Kolpingstr. 22)
Miesbach		83714	BY			http://www.kolpingmuenchen.de/ausbildung/berufsausbildung/abh	* Kolping-Bildungsagentur (KBA) (Marktplatz 19)
Miltenberg		63897	BY	Kolpingstraße	Anf. 1960er J.	http://goo.gl/maps/EuK4h	Länge: rd. 307 m; Wohnstraße/239 Straßen * Bus-Haltestelle "Kolpingstr."
<i>Mimmenhausen (OT)</i> s Salem, <i>Baden</i>							
Mindelheim		87719	BY	Kolpingstraße		http://goo.gl/maps/NTPG3	Länge: rd. 108 m; Wohnstraße/294 Straßen
Mindelheim		87719	BY			http://www.kolpingbildungswerk.de/standorte/start?sid=27	* Kolping-Bildungsstätte Mindelheim (Fuggerstr. 3)
Minden, <i>Westf</i>		32429	NW	Kolpingweg		http://goo.gl/maps/Myt3e	Länge: rd. 193 m; Wohnstraße/1.256 Straßen
Minden, <i>Westf</i>		32423	NW		27.11.2011 Weihe durch Weihbischof Manfred Grothe, Paderborn	http://www.derdom.de/typo3temp/pics/5bc5512703.jpg	* Kolping-Glocke (150 kg) als 4. Glocke im Vierungsturm des Mindener Doms (Großer Domhof 10) Inscription: + DIE HUNGERNDEN BESCHENKT ER + MIT SEINEN GABEN + UND LÄSST DIE REICHEN LEER AUSGEHEN + DREIFALTIGER GOTT + AUF DIE FÜRSPRACHE DES SEL. ADOLPH KOLPING + LASS ALLE MENSCHEN AUSBILDUNG UND ARBEIT FINDEN + DAMIT SIE MENSCHENWÜRDIG LEBEN KÖNNEN +
Mitterteich		95666	BY	Kolpingstraße	ca. 1960	http://goo.gl/maps/MRjdG	Länge rd. 151 m; Wohnstraße/120 Straßen

Kommune	Ortsteil	PLZ	Land	Straßenname	Einweihung	Webseite	Bemerkungen
<i>Mochenwangen (OT)</i> s Wolpertswende							
<i>Mödrath (OT)</i> s Kerpen, <i>Rheinl</i>							
Möhnesee	<i>Körbecke</i>	59519	NW	Kolpingstraße	1969	http://goo.gl/maps/ZXp8d	Länge: rd. 122 m; Wohnstraße/273 Straßen
Molbergen		49696	NS	Adolf-Kolping-Platz		http://www.strassenkatalog.de/str/adolf-kolping-platz-49696-molbergen-molbergen.html	Länge: Angaben liegen nicht vor/112 Straßen
Mömbris	<i>Gunzenbach</i>	63776	BY	Kolpingstraße		http://goo.gl/maps/V1bIX	Länge: rd. 244 m; Wohnstraße/194 Straßen
Mönchengladbach	<i>Windberg</i>	41063	NW	Adolph-Kolping-Straße		http://goo.gl/maps/BD4OG	Länge: rd. 399 m; Wohnstraße/1.859 Straßen
Mönchengladbach		41061	NW			http://www.kolping-aachen.de/de/kbz-moenchengladbach	* Kolping-Bildungszentrum Mönchengladbach (Luisenstr. 82)
<i>Mönckeshof (OT)</i> s Neubrandenburg							
<i>Mondorf (OT)</i> s Niederkassel							
Montabaur		56410	RP	Kolpingstraße		http://goo.gl/maps/RBpgR	Länge: rd. 140 m; Wohnstraße/256 Straßen
Moosburg a d Isar		85368	BY	Kolpingstraße		http://goo.gl/maps/W9q6E	Länge: rd. 240 m; Wohnstraße/232 Straßen
Moosburg a d Isar		85368	BY			http://www.kolping-moosburg.de/	* Kolpingfamilie Moosburg (Kolpingsheim) (Kolpingstr. 9) - Vereinshaus
<i>Moosstafffeld</i> s Ebersberg							
Mörtenbach		69509	HE	Adolf-Kolping-Straße	ca. 1965	http://goo.gl/maps/AOhUa	Länge: rd. 218 m; Wohnstraße/200 Straßen
Morsbach, <i>Sieg</i>		51597	NW	Adolf-Kolping-Straße	1960er J.	http://goo.gl/maps/S95ml	Länge: rd. 425 m; Wohnstraße/184 Straßen
<i>Mörsch (OT)</i> s Rheinstetten, <i>Baden</i>							
Mosbach, <i>Baden</i>	<i>Bergfeld</i>	74821	BW	Adolf-Kolping-Straße		http://goo.gl/maps/yGL2e	Länge: rd. 285 m; Wohnstraße/306 Straßen
Mosbach, <i>Baden</i>		74821	BW			http://www.kolping-bildung.de/index.php/mosbach-buchen	* Kolping-Bildungswerk Mosbach/Buchen (Eisenbahnstr. 8)
Mudau		69427	BW	Kolpingstraße	1950er/ 1960er J.	http://goo.gl/maps/cnbZn	Länge: rd. 241 m; Wohnstraße/188 Straßen
Mühdorf a Inn		84453	BY	Adolf-Kolping-Straße	1980	http://goo.gl/maps/mqrp4	Länge: rd. 1.536 m; Wohnstraße/309 Straßen

Kommune	Ortsteil	PLZ	Land	Straßenname	Einweihung	Webseite	Bemerkungen
Mühlen (OT) s Steinfeld, Oldbg							
Mühlhausen, Kraichgau		69242	BW	Kolpingstraße	ca. 1965	http://goo.gl/maps/qUvNk	Länge: rd. 167 m; Wohnstraße/69 Straßen
Mühlheim a M	Lämmerspiel	63165	HE	Kolpingstraße		http://goo.gl/maps/Chcul	Länge: rd. 543 m; Wohnstraße/248 Straßen
Mülheim a d Ruhr	Holthausen	45472	NW	Kolpingstraße		http://goo.gl/maps/eb0SM	Länge: rd. 108 m; Wohnstraße/1.082 Straßen
Mühlried (OT) s Schrobenhausen							
Mülheim (OT) s Köln							
Mülheim (OT) s Mülheim-Kärlich							
Mülheim-Kärlich	Kärlich	56218	RP	Kolpingstraße	02.12.1962	http://goo.gl/maps/MJ6IP	Länge: rd. 186 m; Wohnstraße/153 Straßen
Mülheim-Kärlich	Mülheim	56218	RP	Kolpingplatz	07.07.1957		Länge: Angaben liegen nicht vor/153 Straßen
München		80335	BY	Adolf-Kolping-Straße	1946	http://goo.gl/maps/3FavQ	Länge: rd. 277 m; Wohnstraße/5.992 Straßen * Katholische Zentralgesellenhaus-Stiftung (Adolf-Kolping-Str. 1) * Parkhaus am Stachus (P 14) (Adolf-Kolping-Str. 10) * Honorarkonsulat der Republik Suriname (Adolf-Kolping-Str. 16)
München		80336	BY			http://www.kolpinghaus-muenchen-zentral.de/	* Kolpinghaus München-Zentral (Adolf-Kolping-Str. 1) - Vereinshaus, Restaurant/Gaststätte, Wohnheim, Tagungsräume * Kolping-Bildungswerk DV München & Oberbayern (Adolf-Kolping-Str. 1)
München		80336	BY			http://www.kolpingmuenchen.de/ueber-uns/rechtstraeger/kba	* Kolping-Bildungsagentur (KBA) (Schillerstr. 23)
München		80637	BY			http://www.kolpingmuenchen.de/haeuser/ausbildungshotel-st-theresia	* Ausbildungshotel St. Theresia (Hanebergstr. 8) - Vereinshaus, Restaurant/Gaststätte, Hotel, Jugendwohnheim, Tagungsräume
München	Au	81541	BY			http://www.kolpingmuenchen.de/haeuser/wohnheim-entenbachstrasse	* Kolpinghaus München-Au (Entenbachstr. 37) - Vereinshaus, Jugendwohnheim, Tagungsräume
München	Haidhausen	81667	BY			http://www.kolpinghaus-muenchen-zentral.de/wohnheim/mhaidhausen/	* Kolpinghaus Haidhausen (Johannisplatz 2-2a) - Jugendwohnheim
München		81669	BY			http://www.kolpingmuenchen.de/haeuser/ausbildungshotel-am-herrgottseck	* Adolph-Kolping-Ausbildungshotel (Hotel garni) (Am Herrgottseck 5) - Hotel, Jugendwohnheim, Tagungsräume
Münchweiler (OT) a d Rodalb		66981	RP	Kolpingstraße		http://goo.gl/maps/yEQt2	Länge: rd. 247 m; Wohnstraße/54 Straßen

Kommune	Ortsteil	PLZ	Land	Straßenname	Einweihung	Webseite	Bemerkungen
Münster, <i>Westf</i>		48143	NW	Adolph-Kolping-Platz	16.08.2007	http://goo.gl/maps/rbuJA	Länge: rd. 102 m; Fußgängerweg/2.019 Straßen
Münster, <i>Westf</i>		48143	NW			www.kolping-ms.de	* Kolpinghaus Münster "Michaelsheim" (Aegidiistr. 20a) - Vereinshaus, Jugendwohnheim
Münster, <i>Westf</i>		48143	NW			http://www.stadthotel-muenster.de/	* STADTHOTEL MÜNSTER *** Superior (Aegidiistr. 21) - Restaurant/Gaststätte, Hotel, Tagungsräume
Münster, <i>Westf</i>		48147	NW	Kolpingstraße		http://goo.gl/maps/e1YZT	Länge: rd. 428 m; Wohnstraße/2.019 Straßen * Bus-Haltestelle "Kolpingstr."
Münster, <i>Westf</i>		48147	NW			http://www.adolph-kolping-berufskolleg.info/	* Adolph-Kolping-Berufskolleg (Lotharingerstr. 30)
Namborn	<i>Eisweiler</i>	66640	SL	Kolpingstraße		http://goo.gl/maps/ZWCMQ	Länge: rd. 91 m; Wohnstraße/154 Straßen
Nauheim		64569	HE	Adolf-Kolping-Straße		http://goo.gl/maps/p4u9M	Länge: rd. 63 m; Wohnstraße/132 Straßen
Neckargemünd		69151	BW	Adolf-Kolping-Straße		http://goo.gl/maps/EoBv7	Länge: rd. 134 m; Wohnstraße/284 Straßen
Neckarsulm		74172	BW	Kolpingstraße		http://goo.gl/maps/87D6C	Länge: rd. 316 m; Wohnstraße/392 Straßen
Neckarsulm		74172	BW			http://www.heilbronn.city-map.de/de/parkhaus-kolpingsdeck	* Parkhaus Kolpingsdeck (Kolpingstr.)
<i>Neheim (OT)</i> s Arnsberg							
Neresheim		73450	BW	Adolf-Kolping-Weg	2005	http://www.schwaebische-post.de/vereine/kolpingsfamilie-neresheim/626109/	* Rad- und Wanderweg
Netphen		57250	NW	Adolf-Kolping-Weg		http://goo.gl/maps/oq2yP	Länge: rd. 181 m; Wohnstraße/555 Straßen
Nettetal		41334	NW	Adolf-Kolping-Straße		http://goo.gl/maps/iZBz9	Länge: rd. 92 m; Wohnstraße/567 Straßen
<i>Neubeckum (OT)</i> s Beckum							
Neubörger		26909	NS	Kolpingstraße		http://goo.gl/maps/hvHRv	Länge: rd. 616 m; Wohnstraße/29 Straßen * Bus-Haltestelle "Thomes/Kolpingstr."
Neubrandenburg	<i>Mönckeshof</i>	17034	MV	Adolph-Kolping-Straße		http://goo.gl/maps/X05k1	Länge: rd. 598 m; Wohnstraße/529 Straßen
Neubrandenburg	<i>Mönckeshof</i>	17034	MV			http://www.kolping-dv-hamburg.de/index.php?id=30	* Kolping-Initiative Mecklenburg-Vorpommern (Usedomer Str. 4)
Neuburg a d Donau		86633	BY	Adolph-Kolping-Straße	1949	http://goo.gl/maps/f6zfr	Länge: rd. 617 m; Wohnstraße/330 Straßen <i>früher: Blumenstraße</i>
Neuburg a d Donau		86633	BY			http://www.neuburg-donau.de/kontakte/gastgeber/kolpinghaus-neuburg	* Kolpinghaus Neuburg (Adolph-Kolping-Str. 45) - Vereinshaus, Restaurant/Gaststätte, Tagungsräume

Kommune	Ortsteil	PLZ	Land	Straßenname	Einweihung	Webseite	Bemerkungen
Neuburg <i>a d Donau</i>		86633	BY	An der Kolpingstraße		http://goo.gl/maps/Sn28s	Länge: rd. 106 m; Wohnstraße/330 Straßen
Neuburg <i>a d Donau</i>		86633	BY			http://www.kolpingbildungswerk.de/standorte/kontakt?&sid=50	* Kolping Akademie (Erwachsenenbildung) (Spitalplatz 196A)
Neuburg <i>a d Donau</i>		86633	BY				* Kolping Akademie (Eisengasse 125)
Neudenu	<i>Herbolzheim</i>	74861	BW	Kolpingstraße		http://goo.gl/maps/bl8vf	Länge: rd. 170 m; Verkehrsberuhigter Bereich/110 Straßen
<i>Neudorf (OT)</i> s Graben-Neudorf							
<i>Neudorf (OT)</i> s Grafenwöhr							
<i>Neuenhain (OT)</i> s Bad Soden a Ts							
Neuenhaus		49828	NS			http://www.kath-neuenhaus.de/assets/images/autogen/Kolpinggedenkstein.jpg	* Kolping-Gedenkstein
Neuenkirchen		48485	NW	Kolpingstraße			Länge: rd. 253 m; Wohnstraße/447 Straßen
Neuenkirchen		48485	NW		2001	http://wiki-commons.genealogy.net/images/thumb/f/fd/Neuenkirchen-Kolpingdenkmal-2001.jpg/449px-Neuenkirchen-Kolpingdenkmal-2001.jpg	* Kolping-Denkmal vor der Kirche "St. Anna" (Kirchplatz) (Kopie von dem Original in Dorsten-Lembeck)
Neuenkirchen <i>b Bramsche</i>		49586	NS	Kolpingstraße		http://goo.gl/maps/5xq6w	Länge: rd. 1.200 m; Wohnstraße/245 Straßen
<i>Neuenkirchen (OT)</i> s Rietberg							
Neufahrn <i>b Freising</i>		85375	BY	Kolpingstraße		http://goo.gl/maps/LUnLJ	Länge: rd. 181 m; Wohnstraße/213 Straßen
Neuhof		36119	HE	Kolpingstraße		http://goo.gl/maps/dEklo	Länge: rd. 359 m; Landes-, Kreisstraße/188 Straßen Teilstrecken L 3206, K 80 * Kath. Kirchengemeinde Neuhof "St. Michael" (Kolpingstr. 1) * Caritas-Beratungsstelle (Kolpingstr. 1)
Neu-Isenburg		63263	HE	Adolph-Kolping-Straße	1978	http://goo.gl/maps/ZSNQs	Länge: rd. 179 m; Wohnstraße/264 Straßen
<i>Neu-Listernohl (OT)</i> s Attendorf							
Neumarkt, <i>Opf</i>		92318	BY	Adolf-Kolping-Straße		http://goo.gl/maps/AOiyZ	Länge: rd. 110 m; Wohnstraße/581 Straßen
<i>Neumühl (OT)</i> s Duisburg							

Kommune	Ortsteil	PLZ	Land	Straßenname	Einweihung	Webseite	Bemerkungen
Neunburg <i>vorm Wald</i>		92431	BY	Kolpingstraße		http://goo.gl/maps/D9rIA	Länge: rd. 691 m; Wohnstraße/253 Straßen
Neunkirchen <i>b Brand</i>		91077	BY	Adolf-Kolping-Straße		http://goo.gl/maps/fA2ot	Länge: rd. 215 m; Wohnstraße/187 Straßen * in Kolping-Siedlung
Neunkirchen, <i>Saar</i>		66538	SL	Adolf-Kolping-Straße		http://goo.gl/maps/wWEIN	Länge: rd. 74 m; Verkehrsberuhigter Bereich/590 Straßen * Bürgerhaus Neunkirchen (Adolf-Kolping-Str. 1) * Commerzbank (Adolf-Kolping-Str. 4)
Neunkirchen, <i>Siegerl</i>		57290	NW	Kolpingstraße		http://goo.gl/maps/OYuny	Länge: rd. 277 m; Wohnstraße/191 Straßen
Neuötting		84524	BY	Kolpingstraße	21.06.1961	http://goo.gl/maps/iZ5b3	Länge: rd. 292 m; Wohnstraße/133 Straßen
Neuried		77743	BW	Kolpingstraße		http://goo.gl/maps/pTLd6	Länge: rd. 409 m; Wohnstraße/120 Straßen
Neusäß	<i>Steppach</i>	86356	BY	Kolpingstraße		http://goo.gl/maps/bfjvN	Länge: rd. 249 m; Wohnstraße/141 Straßen * Pfarrzentrum "St. Raphael" (Kolpingstr. 8a) * Kindergarten "St. Gallus" (Kolpingstr. 6)
<i>Neuses (OT)</i> s Ansbach							
<i>Neuses (OT)</i> s Freigericht							
Neuss	<i>Furth-Süd</i>	41462	NW	Kolpingstraße		http://goo.gl/maps/aWlFD	Länge: rd. 384 m; Wohnstraße/1.101 Straßen * Bus-Haltestelle "Kolpingstr."
Neuss		41460	NW			http://www.kolpinghaus-neuss.de/	* Kolpinghaus Neuss (Burggraben 1) - Vereinshaus, Restaurant/Gaststätte, Wohnheim, Tagungsräume
Neuss		41462	NW			www.hck-neuss.de	* Heimstatt Christ König (Engelbertstr. 2) - Jugendwohnheim
Neuss		41462	NW		01.02.1987	http://www.limburg-bernd.de/Neuss/DenkNeu/Kolping/Gotenstrasse.htm	* Kolping-Viertel Gotenstraße
Neuss	<i>Weißenberg</i>	41462	NW		10.08.2014	http://www.wz-newsline.de/lokales/rhein-kreis-neuss/neuss/letzte-ruhe-im-kolping-grab-1.1715392	* Kolping-Stele auf dem Friedhof der Pfarrgemeinde St. Josef (Grabstätte für Kolping-Mitglieder)
Neuss		41462	NW		1955	https://encrypted-tbn0.gstatic.com/images?q=tbn:ANd9GcR_Q5eZaXED0uaR_CpL-ywG01f-mEr7kMUFpALRb3D3K0Ou1Hg	* Kolping-Fenster in der Bücherei der kath. Kirche "Christ König" (Friedensstr. 10) Künstler: Wilhelm Küppers

Kommune	Ortsteil	PLZ	Land	Straßenname	Einweihung	Webseite	Bemerkungen
Neuss		41464	NW		1958	http://www.glasmalerei-ev.de/pages/b583/b583_16_15.jpg	* Kolping-Fenster in der Kirche des St. Alexius-/St. Josef-Krankenhauses (Augustinusstr. 23) Künstler: Gustav Fünders
Neuss		41462	NW			http://www.kbw-neuss.de/	* Kolping-Bildungsstätte Neuss (Adolphstr. 12)
Neuss		41464	NW			http://www.kolping-neuss.de/	* Kolping-Bildungsstätte Neuss (Rheydter Str. 174)
Neuss	<i>Grimlinghausen</i>	41468	NW		1954	http://www.glasmalerei-ev.de/pages/b592/b592_6_5.jpg	* Kolping-Fenster in der kath. Kirche "St. Cyriakus" (Rheinuferstr. 76) Künstler: Werner Eckgold
Neustadt <i>a d Aisch</i>		91413	BY			https://kolpingbildung.de/	* Kolping-Bildungszentrum Neustadt (Alleestr. 6)
Neustadt <i>a d Waldnaab</i>		92660	BY	Adolf-Kolping-Straße		http://goo.gl/maps/WrcJt	Länge: rd. 596 m; Gewerbegebiet/114 Straßen
Neustadt <i>a d Weinstr</i>		67433	RP	Adolf-Kolping-Straße		http://goo.gl/maps/KLqBm	Länge: rd. 2.256 m; Kreisstraße/592 Straßen Teilstrecke K 2
<i>Neustadt (OT)</i> s Titisee-Neustadt							
Neu-Ulm	<i>Pfuhl</i>	89233	BY	Kolpingstraße		http://goo.gl/maps/tVVPi	Länge: rd. 229 m; Wohnstraße/627 Straßen * Pfarramt "Heilig Kreuz" (Kolpingstr. 9)
Neu-Ulm		89231	BY			http://www.kolpingbildungswerk.de/standorte/start?sid=12	* Kolping-Bildungszentrum Neu-Ulm (Reuttierstr. 41)
Neuwied	<i>Engers</i>	56566	RP	Kolpingstraße		http://goo.gl/maps/pi4hV	Länge: rd. 110 m; Wohnstraße/854 Straßen
Neuwied		56566	RP			http://file1.npage.de/002480/88/bilder/bronzetafel.jpg	* Kolping-Bronzetafel mit Portrait Inschrift: ADOLPH KOLPING 1813 1865 GRÜNDER DES KATH. GESELLENVEREINS INTERNATIONALES KOLPINGWERK AM 22. APRIL 1860 WAR ER BEI DER GRÜNDUNG DER KOLPINGFAMILIE NEUWIED ZUGEGEN. AM 27. OKTOBER 1991 WURDE ER IN ROM SELIG GESPROCHEN.
Neuwied		56564	RP		25.04.2010	http://file1.npage.de/002480/88/bilder/stempel_kolping.jpg	* Sonderpoststempel Deutsche Post 150. Jahrestag der Gründung der Kolpingsfamilie Neuwied durch Adolph Kolping
Neu Wulmstorf		21629	NS	Kolpingweg	12.03.1968	http://goo.gl/maps/9uqyL	Länge: rd. 199 m; Wohnstraße/277 Straßen

Kommune	Ortsteil	PLZ	Land	Straßenname	Einweihung	Webseite	Bemerkungen
Nickenich		56645	RP	Kolpingstraße		http://goo.gl/maps/VyWC2	Länge: rd. 269 m; Wohnstraße/62 Straßen * Freiwillige Feuerwehr Nickenich (Kolpingstr. 19) * "St. Arnulfus-Grundschule Nickenich" (Kolpingstr. 20)
Nideggen		52385	NW			http://www.aks-nideggen.de/	* "Adolf Kolping Schule" (Gemeinschafts-Hauptschule) (Konrad-Adenauer-Str. 1)
<i>Nied (OT)</i> s Frankfurt a M							
<i>Niedergohlis (OT)</i> s Dresden							
Niederkassel	<i>Mondorf</i>	53859	NW	Adolf-Kolping-Straße		http://goo.gl/maps/KoF8i	Länge: rd. 136 m; Wohnstraße/477 Straßen
Niederkrüchten-Elmpt	<i>Elmpt</i>	41372	NW	Adolph-Kolping-Platz	25.08.2013	https://www.kolping.de/php/evewa2.php?d=1408903533&menu=60040001&back_link=6004&g2=1&id=43606&gliederung=0001000500980000&gliederung=0001000500980000	Länge: Angaben liegen nicht vor
<i>Niedermarsberg (OT)</i> s Marsberg							
<i>Nieder-Mörten (OT)</i> s Bad Nauheim							
Niederberg		63843	BY	Kolpingstraße		http://goo.gl/maps/qpcHF	Länge: rd. 167 m; Wohnstraße/91 Straßen
Niederzier		52382	NW	Kolpingweg		http://goo.gl/maps/9gyxM	Länge: rd. 371 m; Wohnstraße/179 Straße
Nieheim		33039	NW	Adolf-Kolping-Straße		http://goo.gl/maps/wqhaN	Länge: rd. 567 m; Wohnstraße/259 Straßen
Nienhagen	<i>Büttenhorst</i>	29336	NS	Kolpingweg	28.08.2013	http://goo.gl/maps/Onjnp	Länge: rd. 100 m; Wohnstraße/67 Straßen * Zusatzschild: <i>Adolph Kolping 08.12.1813 - 04.12.1865</i> <i>Priester, Verbandsgründer und Schriftsteller,</i> <i>Wegbegleiter christlicher Soziallehre,</i> <i>Seligspredung 27.10.1991</i>
Nierstein		55283	RP	Kolpingstraße	1970	http://goo.gl/maps/UJzh4	Länge: rd. 258 m; Wohnstraße/150 Straßen
Nittenau		93149	BY	Kolpingstraße	19.03.1961	http://goo.gl/maps/P0JGV	Länge: rd. 235 m; Wohnstraße/162 Straßen
Nittenau		93149	BY	Kolpingsiedlung	1969	http://goo.gl/maps/V7Jmk	Länge: rd. 436 m; Wohnstraße/162 Straßen (Bezeichnung als Straßenname)
Nordhorn		48529	NS	Kolpingstraße		http://goo.gl/maps/T97TS	Länge: rd. 157 m; Wohnstraße/789 Straßen

Kommune	Ortsteil	PLZ	Land	Straßenname	Einweihung	Webseite	Bemerkungen
Nordhorn		48529	NS			http://www.jugendwohnheime.net/cms/modules/addresses/visit.php?cid=16560&lid=1022	* Kolpinghaus Nordhorn (Jugendwohnheime) (Stadtring 34) - Vereinshaus, Wohnheim
Nordkirchen		59394	NW	Kolpingstraße		http://goo.gl/maps/udvy7	Länge: rd. 200 m; Wohnstraße/255 Straßen
Nördlingen		86720	BY	Kolpingstraße		http://goo.gl/maps/pEJgs	Länge: rd. 103 m; Wohnstraße/445 Straßen
Nörvenich	<i>Wissersheim</i>	52388	NW	Kolpingstraße		http://goo.gl/maps/CkGB8	Länge: rd. 327 m; Wohnstraße/248 Straßen
Nörvenich	<i>Wissersheim</i>	52388	NW			http://upload.wikimedia.org/wikipedia/commons/thumb/5/5f/Kolpingkreuz_Gut_Ving.jpg/220px-Kolpingkreuz_Gut_Ving.jpg	* Kolping-Kreuz an Gut Ving bei Wissersheim
Nottuln		48301	NW	Kolpingstraße		http://goo.gl/maps/jAnB4	Länge: rd. 412 m; Wohnstraße/253 Straßen
Nünchritz		01612	SN	Adolph-Kolping-Platz		http://goo.gl/maps/N0s13	Länge: rd. 66 m; Platz mit Grünfläche/100 Straßen
Nürnberg	<i>St. Lorenz</i>	90402	BY	Kolpinggasse		http://goo.gl/maps/z88GU	Länge: rd. 228 m; Wohnstraße/3.148 Straßen
Nürnberg	<i>St. Lorenz</i>	90402	BY			http://www.kolpinghaeuser.de/baukasten/kolpinghaus-nuernberg/menue-oben/home.html	* Kolpinghaus Nürnberg (Jugendwohnheim) (Kolpinggasse 23-27) - Vereinshaus, Restaurant/Gaststätte, Wohnheim, Tagungsräume
Nürnberg	<i>St. Lorenz</i>	90402	BY			https://plus.google.com/102824852359168194433/about?gl=de&hl=de	* Kolping-Akademie Nürnberg (Kolpinggasse 27)
Nürnberg	<i>Schweinau</i>	90441	BY			https://kolpingbildung.de/standorte-nurnberg	* Kolping-Bildungszentrum (Dieselstr. 77)
Oberammergau		82487	BY	Adolf-Kolping-Weg		http://goo.gl/maps/ZQqYn	Länge: rd. 188 m; Wohnstraße/111 Straßen [grenzt an die Straße "Himmelreich"]
Oberasbach	<i>Kreutles</i>	90522	BY	Kolpingstraße	1977	http://goo.gl/maps/qh5cl	Länge: rd. 137 m; Wohnstraße/205 Straßen
<i>Oberdollendorf (OT)</i> s Königswinter							
<i>Oberdorf (OT)</i> s Bopfinger							
<i>Oberfürberg (OT)</i> s Fürth, Bay							
Obergünzburg, Markt		87634	BY			http://www.kolping-oberguenzburg.de/images/jubi125_17.jpg	* Kolping-Büste
Oberhaching	<i>Deisenhofen</i>	82041	BY	Kolpingring		http://goo.gl/maps/kuKOJ	Länge: rd. 466 m; Wohnstraße/218 Straßen * Bus-Haltestelle "Kolpingring"

Kommune	Ortsteil	PLZ	Land	Straßenname	Einweihung	Webseite	Bemerkungen
Oberhaching	<i>Deisenhofen</i>	82041	BY	Kolpingweg		http://goo.gl/maps/hf9zw	Länge: rd. 283 m; Fußgänger- und Radweg/218 Straßen
Oberhausen, <i>Rheinl</i>	<i>Sterkrade</i>	46145	NW	Kolpingstraße		http://goo.gl/maps/xAUtw	Länge: rd. 220 m; Wohnstraße/1.121 Straßen
<i>Oberhausen (OT)</i> s Oberhausen- Rheinhausen							
Oberhausen- Rheinhausen	<i>Oberhausen</i>	68794	BW	Kolpingstraße	ca. 1975	http://goo.gl/maps/DumAk	Länge: rd. 996 m; Kreisstraße/134 Straßen Teilstrecke K 3578 * Pfarramt "St. Philippus und Jakobus" (Kolpingstr. 11) * Kath. Kindergarten (Kolpingstr. 11) * Caritasverein Oberhausen (Kolpingstr. 11) * Freiwillige Feuerwehr Oberhausen (Kolpingstr. 24) * Friedhof (Kolpingstr.)
Oberhof	<i>Rennsteiggarten</i>	98559	TH	Kolping-Weg		http://www.rennsteiggartenoberhof.de/dlang.htm	Länge: rd. 3.200 m * Rundweg Botanischer Garten mit Abkürzungsmöglichkeiten. Ein Botanischer Garten für Gebirgsflora; er zeigt auf 7 ha Fläche fast 4.000 verschiedene Pflanzenarten aus den Gebirgen Europas, Asiens, Nord- und Südamerikas, Neuseelands und aus der arktischen Region.
Oberkirch		77704	BW	Adolf-Kolping-Straße		http://goo.gl/maps/ZUVhq	Länge: rd. 367 m; Wohnstraße/173 Straßen
<i>Oberköblitz (OT)</i> s Wernberg-Köblitz							
Oberkochen		73447	BW	Adolph-Kolping-Straße	1991	http://goo.gl/maps/OpEyV	Länge: rd. 223 m; Wohnstraße/173 Straßen
Oberkochen		73447	BW			http://www.oberkochen.de/ceasy/modules/core/geoPresenterMap.php5?item=eventLocation&id=50	* Kolpinghütte (Heidestraße) http://www.heimatverein-oberkochen.de/kolpingh.htm
Oberkotzau		95145	BY	Kolpingweg		http://goo.gl/maps/tb6z0	Länge: rd. 119 m; Wohnstraße/103 Straßen
<i>Oberlahnstein (OT)</i> s Lahnstein							
Obermarchtal		89611	BW	Kolpingstraße		http://goo.gl/maps/8uH55	Länge: rd. 162 m; Wohnstraße/31 Straßen
<i>Obernach (OT)</i> s Aichach							
Obernburg <i>a M</i>		63785	BY	Kolpingstraße	1970er J.	http://goo.gl/maps/KOg2B	Länge: rd. 359 m; Wohnstraße/162 Straßen <i>früher: Odenwaldstraße</i>
Obernheim- Kirchenarnbach	<i>Kirchenarnbach</i>	66919	RP	Kolpingstraße		http://goo.gl/maps/V2qj6	Länge: rd. 319 m; Wohnstraße/7 Straßen

Kommune	Ortsteil	PLZ	Land	Straßenname	Einweihung	Webseite	Bemerkungen
Obernkirchen		31683	NS	Kolpingstraße	ca. 1980	http://goo.gl/maps/72EZB	Länge: rd. 320 m; Wohnstraße/207 Straßen * Ruhebänk (gestiftet von der KF Obernkirchen)
<i>Ober-Roden (OT)</i> s Rödermark							
<i>Oberntudorf (OT)</i> s Salzkotten							
Oberstdorf		87561	BY				* Kolpinghaus Oberstdorf (Obere Bahnhofstr. 10) - Vereinshaus, Tagungsräume
Oberstreu		97640	BY	Kolpingstraße		http://goo.gl/maps/blCR	Länge: rd. 170 m; Wohnstraße/67 Straßen
Oberteuringen		88094	BW	Kolpingstraße		http://goo.gl/maps/v9XqL	Länge: rd. 206 m; Wohnstraße/94 Straßen
Obertshausen	<i>Hausen</i>	63179	HE	Kolpingstraße		http://goo.gl/maps/k6tVf	Länge: rd. 137 m; Wohnstraße/201 Straßen
Obertshausen		63179	HE		Okt 1996 Weihe durch Bischof Prof. Dr. Karl Lehmann, Mainz	http://www.kolping-obertshausen.de/ht	* Reliquie Adolph Kolping im Hauptaltar der kath. Kirche "Herz Jesu" (Bahnhofstr. 62)
Obertshausen		63179	HE		23.10.2012	http://www.kolping-dvmainz.de/img/mi	* Kolping-Statue in der "Herz-Jesu-Kirche" am Dreikönigsaltar
Oberusel <i>Ts</i>		61440	HE	Kolpingstraße		http://goo.gl/maps/ZHPeh	Länge: rd. 137 m; Wohnstraße/460 Straßen
Oberviechtach		92526	BY	Adolf-Kolping-Straße	1983	http://goo.gl/maps/snBif	Länge: rd. 227 m; Wohnstraße/116 Straßen
Oberviechtach		92526	BY			http://www.kolping-ostbayern.de/kurse-und-lehrgaenge/	* Kolping-Bildungswerk - Bildungszentrum Oberviechtach (Nunzenrieder Str. 58)
<i>Oberwesel (OT)</i> s St. Goar-Oberwesel							
<i>Oberzell (OT)</i> s Ravensburg							
<i>Oberzeuzheim (OT)</i> s Hadamar, <i>Ww</i>							
<i>Obladen (OT)</i> s Leverkusen							
Ochsenfurt		97199	BW	Kolpingstraße		http://goo.gl/maps/qLcw5	Länge: rd. 204 m; Fußgängerweg/210 Straßen
Ochsenfurt		97199	BW			http://www.kolping-ochsenfurt.de/Kolpinghaus_a.htm	* Kolpinghaus Ochsenfurt (Selbstversorgerhaus) (Kolpingstr. 26) - Vereinshaus, Tagungsräume

Kommune	Ortsteil	PLZ	Land	Straßenname	Einweihung	Webseite	Bemerkungen
Ochsenhausen		88416	BW	Kolpingstraße	Anf. 1999	http://goo.gl/maps/JuipK	Länge: rd. 1.470 m; Wohnstraße/140 Straßen
<i>Ochtersum (OT)</i> s Hildesheim							
Ochtrup		48607	NW	Kolpingstraße		http://goo.gl/maps/UiKX	Länge: rd. 147 m; Verkehrsberuhigter Bereich/297 Straßen * Pfarramt "St. Marien" (Kolpingstr. 1)
Odenthal	<i>Glöbusch</i>	51519	NW	Adolf-Kolping-Straße		http://goo.gl/maps/Gvmcl	Länge: rd. 2.242 m; Landstraße/256 Straßen Teilstrecke L 310
Oedheim		74229	BW	Kolpingstraße		http://goo.gl/maps/asgUL	Länge: rd. 712 m; Wohnstraße/120 Straßen
<i>Oeffingen (OT)</i> s Fellbach, Württ							
Oelde	<i>Lette</i>	59302	NW	Kolpingstraße		http://goo.gl/maps/QHJGE	Länge: rd. 320 m; Wohnstraße/366 Straßen * Städt. Grundschule "Norbertschule" (Kolpingstr. 7)
Oelde		59302	NW				* Kolpinghaus Oelde (Ennigerloher Str. 17) - Vereinshaus
<i>Oer (OT)</i> s Oer-Erkenschwick							
Oer-Erkenschwick		45739	NW	Adolph-Kolping-Weg		http://www.findcity.de/?m=stadt-oer-erkenschwick-stadtplan-45739pa	Länge: rd. 176 m; Verkehrsberuhigter Bereich/276 Straßen
<i>Oesede s (OT)</i> Georgsmarienhütte							
Oestrich-Winkel	<i>Oestrich</i>	65375	HE	Adolf-Kolping-Straße		http://goo.gl/maps/mOI9H	Länge: rd. 425 m; Wohnstraße/185 Straßen
Oettingen <i>i Bay</i>		86732	BY	Adolf-Kolping-Straße		http://goo.gl/maps/v6io3	Länge: rd. 139 m; Wohnstraße/77 Straßen
<i>Oeventrop (OT)</i> s Arnsberg							
Offenau, <i>Württ</i>		74254	BW	Kolpingstraße	01.08.1973	http://goo.gl/maps/xx9kH	Länge: rd. 356 m; Wohnstraße/64 Straßen * Zusatzschild: <i>Adolph Kolping 1813 - 1865</i> <i>Gründer des Katholischen Gesellenvereins</i> <i>- Kolpingfamilie -</i>
Offenbach <i>a M</i>	<i>Bürgel</i>	63075	HE	Adolf-Kolping-Platz		http://goo.gl/maps/deiVh	Länge: rd. 45 m; Wohnstraße/ 607 Straßen * Spiel- und Bolzplatz (Adolf-Kolping-Platz)
Offenbach <i>a M</i>		63067	HE			http://www.kolping-dvmainz.de/index.php?cat=eh	* Kolpinghaus Offenbach (Luisenstr. 53) - Vereinshaus, Restaurant/Gaststätte, Jugendwohnheim
Offenbach <i>a M</i>		63067	HE			http://www.kolping-dvmainz.de/	* Kolping-Bildungswerk DV Mainz (Luisenstr. 53)

Kommune	Ortsteil	PLZ	Land	Straßenname	Einweihung	Webseite	Bemerkungen
Offenburg	<i>Albersbösch</i>	77656	BW	Kolpingstraße		http://goo.gl/maps/wiqbY	Länge: rd. 807 m; Wohnstraße/745 Straßen
<i>Offenthal (OT)</i> s Dreieich							
<i>Oggersheim (OT)</i> s Ludwigshafen a Rh							
Ohlstadt		82441	BY			www.alpenblick-ohlstadt.de	* Hotel Alpenblick *** Superior (Bildungs- und Erholungszentrum Kolping GmbH) (Heimgartenstr. 8) - Restaurant/Gaststätte, Hotel, Tagungsräume
<i>Ohmenhausen (OT)</i> s Reutlingen							
Oldenburg, <i>Oldbg</i>	<i>Blumenstede</i>	26133	NS	Kolpingstraße		http://goo.gl/maps/CZJO6	Länge: rd. 325 m; Wohnstraße/1.527 Straßen * "Albert-Trautmann-Realschule" (Kolpingstr. 6) * Alten- und Pflegeheim "St. Josef" (Kolpingstr. 15)
Oldenburg, <i>Oldbg</i>		26122	NS		01.08.2014	http://www.jugendwohnen-oldenburg.de/	* Kolping-Jugend-Wohnheim (Kaiserstr.)
Olfen		59399	NW	Kolpingweg		http://goo.gl/maps/3fXCy	Länge: rd. 111 m; Fußgängerweg/210 Straßen
Olpe, <i>Biggensee</i>		57462	NW	Kolpingstraße		http://goo.gl/maps/JnJ3O	Länge: rd. 675 m; Wohnstraße/423 Straßen * Gymnasium "St. Franziskus" (Kolpingstr. 12)
Olpe, <i>Biggensee</i>		57462	NW				* Kolpinghaus Olpe (Kolpingstr. 14) - Vereinshaus, Restaurant/Gaststätte, Tagungsräume
Olpe, <i>Biggensee</i>		57462	NW			http://www.kbb-suedwestfalen.de/218-Standorte/126,Olpe--Im-Dohm.htm	* Kolping-Bildungszentren Südwestfalen (Im Dohm 1)
Olpe, <i>Biggensee</i>		57462	NW		1970	http://www.rebola.de/	* Regenbogenland (Kolping-Ferienstätte) (Am Finkenhagen 15) bis 31.01.2015
Olsberg		59939	NW	Kolpingstraße		http://goo.gl/maps/OJMGq	Länge: rd. 141 m; Wohnstraße/293 Straßen
<i>Oos (OT)</i> s Baden-Baden							
<i>Opladen (OT)</i> s Leverkusen							
Osnabrück		49074	NS	Kolpingstraße		http://goo.gl/maps/fljX	Länge: rd. 278 m; Wohnstraße/1.531 Straßen
Osnabrück		49074	NS			www.kolping-os.de	* Kolpinghaus Osnabrück (Kolpingstr. 5) - Vereinshaus, Restaurant/Gaststätte, Wohnheim, Tagungsräume
Osnabrück		49074	NS			http://www.kolping-web.de/	* Kolping-Bildungswerk DV Osnabrück (Kolpingstr. 5)

Kommune	Ortsteil	PLZ	Land	Straßenname	Einweihung	Webseite	Bemerkungen
Osnabrück			NS		19.01.2012	http://www.kolping-merzen.de/archiv/2012/kolping-linienbus-osnabr%C3%BCck/	* "Kolping-Bus" bei den Stadtwerken Osnabrück AG
Ostbevern		48346	NW	Kolpingstraße		http://goo.gl/maps/QFM2B	Länge: rd. 826 m; Wohnstraße/130 Straßen
<i>Ostenfelde (OT)</i> s Ennigerloh							
Osterburken		74706	BW	Adolf-Kolping-Straße		http://goo.gl/maps/2pWKT	Länge: rd. 360 m; Wohnstraße/91 Straßen
Ostercappeln		49179	NS	Adolf-Kolping-Straße	1976	http://goo.gl/maps/OXoKK	Länge: rd. 407 m; Wohnstraße/190 Straßen
Osterhofen		94486	BY	Kolpingstraße		http://goo.gl/maps/HfczR	Länge: rd. 87 m; Wohnstraße/163 Straßen
<i>Osterwick (OT)</i> s Rosendahl							
Ostrach		88356	BW	Adolf-Kolping-Straße		http://goo.gl/maps/gdJQi	Länge: rd. 308 m; Wohnstraße/90 Straßen
Östringen		76684	BW	Kolpingstraße	ca. 1966	http://goo.gl/maps/LrqtR	Länge: rd. 190 m; Wohnstraße/221 Straßen
<i>Oststadt (OT)</i> s Mannheim							
Otterbach	<i>Lampertsmühle</i>	67731	RP	Kolpingstraße		http://goo.gl/maps/ApRWw	Länge: rd. 291 m; Wohnstraße/84 Straßen
Otterbach	<i>Lampertsmühle</i>	67731	RP			http://upload.wikimedia.org/wikipedia/commons/thumb/8/88/Kolpingstrasse-Otterbach.jpg/1024px-Kolpingstrasse_Otterbach.jpg	* Portrait von Adolph Kolping und Straßenname an privater Hauswand (Kolpingstr. 13)
<i>Ottmarsbocholt (OT)</i> s Senden, Westf							
Ottobeuren		87724	BY	Adolf-Kolping-Straße		http://goo.gl/maps/9vxdD	Länge: rd. 207 m; Wohnstraße/207 Straßen
Ottweiler		66564	SL	Adolf-Kolping-Weg		http://goo.gl/maps/3JldE	Länge: rd. 318 m; Wohnstraße/266 Straßen * Bus-Haltestelle "Adolf-Kolping-Weg"
<i>Otzenratz-Neu (OT)</i> s Jüchen							
Overath		51491	NW	Kolpingplatz		http://goo.gl/maps/aROJe	Länge: rd. 47 m; befestigter Platz/505 Straßen
<i>Overhavel (OT)</i> s Hennigsdorf							
Paderborn		33100	NW	Adolf-Kolping-Straße		http://goo.gl/maps/FDoAc	Länge: rd. 258 m; Verkehrsberuhigter Bereich/1.343 Straßen
Paderborn		33098	NW			http://www.kolping-bildung-paderborn.de/	* Kolping-Bildungswerk DV Paderborn (Am Busdorf 7)

Kommune	Ortsteil	PLZ	Land	Straßenname	Einweihung	Webseite	Bemerkungen
Paderborn		33098	NW			www.hotel-aspethera.de	* Hotel Aspethera *** Superior (<i>Stiftung Kolping-Forum Paderborn</i>) (Am Busdorf 7)
Paderborn		33100	NW		1970	http://www.kolping-kbo.de/	* <i>Kolping-Berufsförderungszentrum Paderborn</i> (Otto-Stadler-Str. 9)
Paderborn		33098	NW			http://upload.wikimedia.org/wikipedia/commons/thumb/d/d1/Paderborner_Dom_Dreifaltigkeitskapelle_Kolping.jpg/1024px-Paderborner_Dom_Dreifaltigkeitskapelle_Kolping.jpg	* <i>Gemälde mit Bildnis von Adolph Kolping</i> im Dom zu Paderborn (über dem Altar in der Dreifaltigkeitskapelle) Inschrift: <i>Beatus Adolphus Kolping</i> 1813 - 1865
Paderborn	<i>Elsen</i>	33106	NW	Kolpingplatz		http://goo.gl/maps/6RuVI	Länge: rd. 132 m; Wohnstraße/1.343 Straßen
Paderborn		479	NW		26.05.1974	http://www.stampsx.com/ratgeber/stempel/pg_450/image_show_sd_mf.php?id=160410	* Sonderstempel Deutsche Bundespost 1854 - 1974 120 JAHRE KOLPING-FAMILIE - DIÖZESAN KOLPING TAG Breite: 35 mm
Palling, <i>OB</i>		83349	BY	Kolpingweg		http://goo.gl/maps/rroPn	Länge: rd. 140 m; Wohnstraße/61 Straßen
Panketal	<i>Schwanebeck</i>	16341	BB	Kolpingstraße		http://goo.gl/maps/e1gD	Länge: rd. 634 m; Wohnstraße/282 Straßen * Kath. Kirche "Maria, Hilfe der Christen" (Kolpingstr. 16)
Papenburg	<i>Aschendorf</i>	26871	NS	Kolpingstraße		http://goo.gl/maps/TEZLe	Länge: rd. 282 m; Wohnstraße/454 Straßen
Papenburg	<i>Aschendorf</i>	26871	NS				* <i>Kolping-Hausverein Aschendorf</i> (Kolpingstr. 9) - Vereinshaus, Restaurant/Gaststätte, Tagungsräume
Parsberg		92331	BY	Kolpingstraße		http://goo.gl/maps/mv1Aw	Länge: rd. 319 m; Wohnstraße/116 Straßen
Passau		94032	BY			http://www.kolping-dv-passau.de/	* <i>Kolping-Bildungswerk DV Passau</i> (Domplatz 7)
Peine		31224	NS	Kolpingstraße		http://goo.gl/maps/laE9R	Länge: rd. 81 m; Wohnstraße/720 Straßen
Peißenberg		82380	BY	Kolpingstraße		http://goo.gl/maps/o1yOv	Länge: rd. 44 m; Wohnstraße/182 Straßen
Peiting, Markt		86971	BY	Adolph-Kolping-Weg	2001/ Nov 2013	http://www.merkur-online.de/lokales/schongau/peiting/kolping-weg-wird-weitergefuehrt-2972154.html	Länge: rd. 300 m; Fußgängerweg Verlängerung des Fußgängerweges (2013)
<i>Pempelfort (OT)</i> s Düsseldorf							
<i>Petersburg (OT)</i> s Attendorn							
Pfaffenhofen <i>a d Illm</i>		85276	BY	Kolpingstraße	ca. 1975	http://goo.gl/maps/kjipw	Länge: rd. 654 m; Wohnstraße/392 Straßen

Kommune	Ortsteil	PLZ	Land	Straßenname	Einweihung	Webseite	Bemerkungen
Pfaffenhofen <i>a d Illm</i>		85276	BY				* Kolpingsfamilie Pfaffenhofen (Kolpinghaus) (Auenstr. 50) - Vereinshaus
Pfaffenhofen <i>a d Roth</i>		89284	BY	Kolpingstraße		http://goo.gl/maps/TZKkQ	Länge: rd. 358 m; Wohnstraße/117 Straßen
Pfarrkirchen, <i>NB</i>		84347	BY	Kolpingstraße		http://goo.gl/maps/hR6Rr	Länge: rd. 330 m; Wohnstraße/211 Straßen * Bus-Haltestelle "Kolpinghaus"
Pfarrkirchen, <i>NB</i>		84347	BY		1993	http://old.kolpinghaeuser.de/kh/kolpinghaus_pfarrkirchen/index.html?page_id=10	* Kolpinghaus St. Thaddäus (Kolpingstr. 5) - Vereinshaus, Tagungsräume
Pfarrweisach		96176	BY	Adolf-Kolping-Straße		http://goo.gl/maps/vOu5b	Länge: rd. 88 m; Wohnstraße/32 Straßen
Pfeffenhausen		84076	BY	Kolpingstraße		http://goo.gl/maps/OnTlu	Länge: rd. 546 m; Wohnstraße/64 Straßen
Pfintztal	<i>Berghausen</i>	76327	BW	Kolpingstraße	ca. 1991	http://goo.gl/maps/YprWP	Länge: rd. 394 m; Wohnstraße/269 Straßen
Pförring		85104	BY	Adolf-Kolping-Straße		http://goo.gl/maps/tRWbD	Länge: rd. 189 m; Wohnstraße/99 Straßen
Pforzheim		75175	BW	Kolpingstraße		http://goo.gl/maps/Vecwk	Länge: rd. 160 m; Wohnstraße/1.467 Straßen
Pforzheim		75175	BW			http://www.kolpinghaus-pforzheim.de/	* Kolpinghaus Pforzheim (Gymnasiumstr. 54) - Vereinshaus, Jugendwohnheim, Tagungsräume
Pfronten	<i>Rehbichl</i>	87459	BY	Kolpingstraße		http://goo.gl/maps/LYn7T	Länge: rd. 476 m; Wohnstraße/179 Straßen
Pfronten	<i>Rehbichl</i>	87459	BY			http://www.haus-zauberberg.de/	* Haus Zauberberg (Kolping-Ferienstätte) (Kolpingstr. 23)
<i>Pfuhl (OT)</i> s Neu-Ulm							
Pfullendorf, <i>Baden</i>		88630	BW	Adolf-Kolping-Straße		http://goo.gl/maps/Vnm77	Länge: rd. 672 m; Landstraße/156 Straßen Teilstrecke L 194
Pfullendorf, <i>Baden</i>		88630	BW			http://www.suedkurier.de/region/linzgau-zollern-alb/pfullendorf/Kolpinghaus-Architektenwettbewerb-fuer-Neubau.art372570,7079520	* Kolpinghaus: Neubau in Planung (Südkurier vom 09.07.2014)
Pfungstadt		64319	HE	Adolf-Kolping-Straße		http://goo.gl/maps/V8cn8	Länge: rd. 236 m; Wohnstraße/251 Straßen
Pirmasens	<i>Fehrbach</i>	66954	RP	Kolpingstraße		http://goo.gl/maps/BLSvy	Länge: rd. 115 m; Wohnstraße/460 Straßen
Plaidt		56637	RP	Kolpingstraße		http://goo.gl/maps/d14T2	Länge: rd. 328 m; Wohnstraße/94 Straßen
Plattling		94447	BY	Kolpingstraße		http://goo.gl/maps/9XIZW	Länge: rd. 448 m; Wohnstraße/181 Straßen

Kommune	Ortsteil	PLZ	Land	Straßenname	Einweihung	Webseite	Bemerkungen
Plattling		94447	BY		20.06.2009	http://www.idowa.de/anzeigen/kontakt/artikel/2009/06/21/kolpingsfamilie-plattling-feierte-zwei-tage-langmit-vielen-ehrengaesten-150-jaehriges-bestehen.html	* Kolping-Stele vor der Kirche "St. Maria Magdalena" (Preysingstr. 6) Bildhauer: Josef Heimerl, Pankhofen
Pocking		94060	BY	Kolpingweg		http://goo.gl/maps/zXUmh	Länge: rd. 123 m; Wohnstraße/221 Straßen
<i>Pölbitz (OT)</i> s Zwickau							
Polch		56751	RP	Kolpingstraße		http://goo.gl/maps/3laRA	Länge: rd. 634 m; Wohnstraße/154 Straßen
<i>Polsum (OT)</i> s Marl, Westf							
Pressath		92690	BY	Kolpingstraße	1957	http://goo.gl/maps/y7f9l	Länge: rd. 625 m; Wohnstraße/84 Straßen
Prüm		54595	RP	Kolpingstraße		http://goo.gl/maps/tMj0	Länge: rd. 575 m; Wohnstraße/108 Straßen
Püttlingen		66346	SL	Adolf-Kolping-Straße		http://goo.gl/maps/2DkgX	Länge: rd. 291 m; Verkehrsberuhigter Bereich/239 Straßen
Pulheim		50259	NW	Adolph-Kolping-Straße	1999	http://goo.gl/maps/eqkk8	Länge: rd. 212 m; Wohnstraße/594 Straßen * Bus-Haltestelle "Adolph-Kolping-Straße/Orrer Straße"
Quakenbrück		49610	NS	Kolpingstraße		http://goo.gl/maps/VkJfm	Länge: rd. 389 m; Wohnstraße/227 Straßen
<i>Quernheim (Stift) (OT)</i> s Kirchlengern							
Radevormwald		42477	NW	Kolpingstraße		http://goo.gl/maps/6zH4l	Länge: rd. 459 m; Wohnstraße/352 Straßen
Radolfzell a Bodensee		78315	BW	Kolpingstraße		http://goo.gl/maps/pwMgu	Länge: rd. 111 m; Wohnstraße/398 Straßen
Radolfzell a Bodensee		78315	BW			http://www.kolping-bildung.de/index.php/radolfzell	* Kolping-Bildungszentrum Radolfzell (Westendstr. 3)
Raesfeld		46348	NW	Kolpingstraße		http://goo.gl/maps/z8hRZ	Länge: rd. 280 m; Wohnstraße/265 Straßen * Pfarramt "St. Martin" (Kolpingstr. 20)
<i>Ramstein (OT)</i> s Ramstein-Miesenbach							
Ramstein-Miesenbach	<i>Ramstein</i>	66877	RP	Kolpingstraße		http://goo.gl/maps/JB1VD	Länge: rd. 217 m; Wohnstraße/195 Straßen
Rannungen		97517	BY	Kolpingstraße		http://goo.gl/maps/djGEJ	Länge: rd. 277 m; Wohnstraße/24 Straßen
Ransbach-Baumbach		56235	RP	Kolpingstraße		http://goo.gl/maps/GzpOJ	Länge: rd. 199 m; Wohnstraße/150 Straßen

Kommune	Ortsteil	PLZ	Land	Straßenname	Einweihung	Webseite	Bemerkungen
Ranschbach		76829	RP		1984	http://www.bergwandern-für-senioren.de/huetten/index.php?gebiet=4&huette=184	* Kolping-Hütte
<i>Rathmannsdorf (OT)</i> s Windorf							
Ratingen		40878	NW	Kolpingstraße		http://goo.gl/maps/iDF7y	Länge: rd. 325 m; Wohnstraße/885 Straßen
Ratingen		40878	NW			http://www.weiterbildungskolleg-ratingen.de/index.php?sid=3	* Heimschule Ratingen e.V. (Schützenstr. 54)
Ravensburg		88212	BW	Adolf-Kolping-Straße		http://goo.gl/maps/B2Fgz	Länge: rd. 152 m; Wohnstraße/515 Straßen
Ravensburg	<i>Oberzell</i>	88213	BW	Kolpingstraße		http://goo.gl/maps/kBuB4	Länge: rd. 183 m; Wohnstraße/515 Straßen
Ravensburg		88212	BW			http://www.kolping-bildungswerk.de/bildungszentren/ravensburg/bildungsangebote/abitur/abitur-am-kolping-kolleg-vollzeit/	* Kolping-Kolleg (Gartenstr. 16)
Ravensburg		88212	BW			http://www.kolping-bildungswerk.de/bildungszentren/ravensburg/bildungsangebote/abitur/abitur-am-abendgymnasium-teilzeit/	* Kolping-Abendgymnasium (Gartenstr. 16)
Ravensburg		88214	BW			http://www.privatschulberatung.de/details/Abendrealschule-Abendgymnasium-Kolping-Kolleg.html	* Abendrealschule Abendgymnasium Kolping-Kolleg (Roemerstr. 10)
Recke	<i>Steinbeck</i>	49509	NW	Kolpingstraße		http://goo.gl/maps/vYJO9	Länge: rd. 236 m; Wohnstraße/212 Straßen
Recke	<i>Steinbeck</i>	49509	NW		2002	http://www.kolping-steinbeck.de/fileadmin/_processed_/c/m_Steinbeck-Adolf_Kolping_DenkmalPict0005_bc539e7091.jpg	* Kolping-Gedenktafel mit Bildnis Adolph Kolping Inscription: <i>1952 - 2002</i> <i>Kolpingsfamilie</i> <i>Steinbeck</i>
Recklinghausen		45657	NW	Kolpingstraße		http://goo.gl/maps/H2GE3	Länge: rd. 361 m; Wohnstraße/892 Straßen * Pfarramt "St. Elisabeth" (Kolpingstr. 11)
Recklinghausen		45657	NW		2005	http://www.kolping-recklinghausen.de/zentral/infopost/2013/2013_4-Info_April.pdf	* Kolping-Denkmal an der kath. Kirche "St. Elisabeth" (Kolpingstr. 11)
Recklinghausen		45657	NW			www.kolpinghaus-re.de	* Kolpinghaus Recklinghausen (Herzogswall 38) - Vereinshaus, Restaurant/Gaststätte, Hotel, Tagungsräume
Rees		46459	NW	Kolpingstraße		http://goo.gl/maps/rXPtD	Länge: rd. 169 m; Wohnstraße/441 Straßen

Kommune	Ortsteil	PLZ	Land	Straßenname	Einweihung	Webseite	Bemerkungen
Rees		4242	NW		16.25.05.1981	http://www.stampsx.com/ratgeber/stempel/jpg_450/image_show_sd_mf.php?id=124461	* Sonderstempel KOLPING REES 100 Jahre - 16.-24.05.81 Breite: 35 mm
Regen		94209	BY	Kolpingstraße		http://goo.gl/maps/TJziz	Länge: rd. 479 m; Wohnstraße/176 Straßen
Regen		94209	BY			http://www.kolping-regen.de/silverstripe/impressum/	* Kolping-Berufsbildungszentrum Regen (Osserstr. 23-27)
Regen		94209	BY			http://www.kolping-regen.de/	* Adolph-Kolping-Sonderberufsschule (Osserstr. 27)
Regensburg		93047	BY	Adolph-Kolping-Straße		http://goo.gl/maps/uvE2V	Länge: rd. 173 m; Durchgangsstraße
Regensburg		93047	BY			www.kolpinghaus-regensburg.de	* Kolpinghaus Regensburg (Adolph-Kolping-Str. 1) (Kongress- und Kulturzentrum) - Vereinshaus, Restaurant/Gaststätte, Wohnen, Tagungsräume
Regensburg		93047	BY			www.jugendwohnen-regensburg.de	* Kolpinghaus St. Erhard Regensburg (Adolph-Kolping-Str. 1) - Jugendwohnheim
Regensburg		93047	BY			http://kolping-dev.de/hotel/	* Kongress-Hotel im Kolpinghaus St. Erhard
Regensburg		93049	BY			http://www.kolping-erwachsenenbildungswerk-regensburg.de/	* Kolping-Bildungswerk DV Regensburg (Ladehofstr. 30)
Regensburg	<i>Reinhausen</i>	93059	BY		01.12.2001	http://www.st-josef-reinhausen.de/sites/default/files/Kolping%20Denkmal%20Kirche%2001.jpg	* Kolping-Relief in der kath. Kirche "St. Josef" (Donaustauer Str. 59)
<i>Rehbichl (OT)</i> s Pfronten							
<i>Rehlingen (OT)</i> s Rehlingen-Siersburg							
Rehlingen-Siersburg	<i>Rehlingen</i>	66780	SL	Kolpingstraße		http://goo.gl/maps/8l1NB	Länge: rd. 151 m; Wohnstraße/229 Straßen
Reichenbach <i>i Vogtland</i>		08468	SA	Kolpingstraße		http://goo.gl/maps/hlBie	Länge: rd. 182 m; Wohnstraße/211 Straßen
<i>Reichenbach (OT)</i> s Waldbronn, Albtal							
<i>Reifert (OT)</i> s Roßbach, Wied							
Reilingen		68799	BW	Kolpingstraße	1966	http://goo.gl/maps/ObUqO	Länge: rd. 124 m; Wohnstraße/124 Straßen
Reimlingen		86756				http://www.kolpingbildungswerk.de/standorte/start?sid=47	* Kolping-Bildungsstätte Reimlingen (Schlossstr. 2)

Kommune	Ortsteil	PLZ	Land	Straßenname	Einweihung	Webseite	Bemerkungen
Reinickendorf (OT) s Berlin							
Reinhausen (OT) s Regensburg							
Reisbach, NB		94419	BY	Kolpingstraße	ca. 1970	http://goo.gl/maps/arAKV	Länge: rd. 343 m; Wohnstraße/145 Straßen
Reken	Groß Reken	48734	NW	Kolpingstraße		http://goo.gl/maps/VuiU9	Länge: rd. 108 m; Verkehrsberuhigter Bereich/173 Straßen
Remscheid	Güldenwerth	42857	NW	Kolpingstraße		http://goo.gl/maps/hvyb6	Länge: rd. 217 m; Wohnstraße/893 Straßen * Bus-Haltestelle "Kolpingstr."
Rennsteiggarten (OT) s Oberhof							
Retzbach (OT) s Zellingen							
Reusch (OT) s Göppingen							
Reutlingen		72764				http://www.kolpinghaeuser.de/baukasten/kolpinghaus-reutlingen/menue-oben/home.html	* Kolpinghaus Reutlingen (Liststr. 26) - Vereinshaus, Jugendwohnheim, Tagungsräume
Reutlingen	Ohmenhausen	72770	BW	Adolf-Kolping-Straße		http://goo.gl/maps/HOvO	Länge: 285 m; Wohnstraße/1.207 Straßen * Bus-Haltestelle "Adolf-Kolping-Str." (L 384)
Rhauderfehn		26817	NS	Adolf-Kolping-Straße		http://goo.gl/maps/R9ZUg	Länge: rd. 343 m; Wohnstraße/311 Straßen
Rheda (OT) s Rheda-Wiedenbrück							
Rheda-Wiedenbrück	Rheda	33378	NW	Kolpingstraße		http://goo.gl/maps/OkJv3	Länge: rd. 435 m; Wohnstraße/663 Straßen
Rhede, Ems		26899	NS	Kolpingstraße		http://goo.gl/maps/7DnIA	Länge: rd. 2.556 m; Kreisstraße/154 Straßen Teilstrecke K 142 * Pfarramt "St. Nikolaus" (Kolpingstr. 1)
Rhede, Westf		46414	NW	Kolpingstraße		http://goo.gl/maps/YA3WP	Länge: rd. 381 m; Wohnstraße * Städt. Realschule Rhede (Kolpingstr. 15)
Rhedung (OT) s Korschenbroich							
Rheinbach		53359	NW	Kolpingstraße		http://goo.gl/maps/cHa2q	Länge: rd. 1.016 m; Wohnstraße/410 Straßen
Rheinberg		47495	NW	Kolpingstraße		http://goo.gl/maps/Tcif1	Länge: rd. 195 m; Wohnstraße/425 Straßen
Rheinbrohl		56598	RP	Kolpingstraße		http://goo.gl/maps/DUJgo	Länge: rd. 135 m; Wohnstraße/73 Straßen

Kommune	Ortsteil	PLZ	Land	Straßenname	Einweihung	Webseite	Bemerkungen
Rheinbrohl		56598	RP			http://meinelaufstrecken.runnersworld.de/track/kaltenbach_-_kolpingh%C3%BCtte_-_hartmannshof_-_lampenthal_laufen_neuwied_rheinbrohl_rheinbrohl/62636	* Kolpinghütte Rundweg Kaltenbach-Kolpinghütte-Hartmannshof-Lampenthal-Kaltenbach (rd. 9.360 m)
Rheine		48431	NW	Kolpingstraße		http://goo.gl/maps/mGQeC	Länge: rd. 268 m; Wohnstraße/1.172 Straßen
Rheine		48431	NW			http://www.pkw-parkplaetze.de/kolping-parkhaus-168402	* Kolping-Parkhaus (Kolpingstr. 7)
Rheine		48431	NW				* Kolpinghaus Rheine (Neuenkirchener Str. 56) - Vereinshaus, Tagungsräume
Rheine		48431	NW		05.05.1996	http://www.dionysianer.de/nariblatt/3narifind.php?narijahr=2010&nariyear=0&naripage=0&searchstring=Kolpingzeichen	* Brunnen-Stele mit K-Zeichen
Rheinfelden, <i>Baden</i>		79618	BW	Kolpingstraße	1960er J.	http://goo.gl/maps/uaTnF	Länge: rd. 148 m; Wohnstraße/532 Straßen
Rheinstetten, <i>Baden</i>	<i>Mörsch</i>	76287	BW	Kolpingstraße		http://goo.gl/maps/wtBYB	Länge: rd. 348 m; Wohnstraße (teilw.)/245 Straßen
Rheinstetten, <i>Baden</i>	<i>Mörsch</i>	76287	BW			http://www.lehrer.uni-karlsruhe.de/~za255/Kolleg/	* Kolping-Kolleg (Forchheimer Str. 3)
Rhumspringe		37434	NS	Kolpingstraße	1974	http://goo.gl/maps/UsKk2	Länge: rd. 258 m; Wohnstraße/35 Straßen
Riedlingen, <i>Württ</i>		88499	BW	Kolpingstraße		http://goo.gl/maps/3CHq7	Länge: rd. 253 m; Wohnstraße/233 Straßen
Riedlingen, <i>Württ</i>		88499	BW			http://www.kolping-bildungswerk.de/bildungszentren/riedlingen/bildungsangebote/	* Kolping-Bildungszentrum (Kirchstr. 24)
Rielasingen-Worblingen		78239	BW	Kolpingstraße		http://goo.gl/maps/HszE2	Länge: rd. 278 m; Wohnstraße/154 Straßen
<i>Riemke (OT) s Bochum</i>							
Rieste		49597	NS	Adolf-Kolping-Straße		http://goo.gl/maps/UJLCP	Länge: rd. 108 m; Wohnstraße/95 Straßen
Rietberg	<i>Neuenkirchen</i>	33397	NW	Kolpingstraße		http://goo.gl/maps/WYyfO	Länge: rd. 323 m; Wohnstraße/488 Straßen
Rietberg	<i>Neuenkirchen</i>	33397	NW			http://www.kolpinghaus-neuenkirchen.de/	* Kolpinghaus Neuenkirchen (Gütersloher Str. 15) - Vereinshaus, Restaurant/Gaststätte, Tagungsräume
Rodalben		66976	RP	Kolpingstraße		http://goo.gl/maps/0v5V4	Länge: rd. 153 m; Wohnstraße/104 Straßen * Bus-Haltestelle "Kolpingstr."

Kommune	Ortsteil	PLZ	Land	Straßenname	Einweihung	Webseite	Bemerkungen
<i>Roden (OT)</i> s Saarlouis							
Rödermark	<i>Ober-Roden</i>	63322	HE	Adolph-Kolping-Straße	1959	http://goo.gl/maps/U9YJm	Länge: rd. 283 m; Wohnstraße/379 Straßen
Rodgau	<i>Weiskirchen</i>	63110	HE	Kolpingstraße		http://goo.gl/maps/eBjuF	Länge: rd. 188 m; Wohnstraße/514 Straßen
Roding		93426	BY	Adolf-Kolping-Straße		http://goo.gl/maps/D4hn1	Länge: rd. 269 m; Wohnstraße/280 Straßen
<i>Rohrhof (OT)</i> s Brühl, Baden							
Römerberg, Pf		67354	RP	Kolpingstraße		http://goo.gl/maps/6B0NL	Länge: rd. 345 m; Wohnstraße/128 Straßen
Rosendahl	<i>Osterwick</i>	48720	NW	Kolpingweg		http://goo.gl/maps/6mWS6	Länge: rd. 139 m; Wohnstraße/123 Straßen
Rosendahl	<i>Osterwick</i>	48720	NW			http://www.westline.de/westfalen/rosendahl/nachrichten/In/Einstimmiges-Votum-fuer-Holtmann;art1354,707060	* Kolping-Statue in der kath. Kirche "Ss Fabian und Sebastian" (Fabianus-Kirchplatz 7)
Rosenheim		83022	BY		Okt 1933	http://www.kolpingsfamilie-rosenheim.de/index.php?id=15	* Kolpinghütte
<i>Rösrath (OT)</i> s Lohmar							
Roßbach, Wied	<i>Reifert</i>	53547	RP	Kolpingstraße		http://goo.gl/maps/wrkML	Länge: rd. 490 m; Wohnstraße/64 Straßen
Rostock	<i>Lichtenhagen</i>	18109	MV			http://www.kolping-initiative-mv.de/wcms/index.php?id=2,2,0,0,1,0	* Kolping-Begegnungszentrum Lichtenhagen (Eutiner Str. 20)
<i>Rot (OT)</i> s St. Leon-Rot							
Roth, Mfr		91154	BY	Kolpingstraße		http://goo.gl/maps/FnS2m	Länge: rd. 95 m; Wohnstraße/355 Straßen
Roth, Mfr		91154	BY			http://www.kolping-bildung-eichstaett.de/standorte/bildungszentrum-roth	* Kolping-Bildungszentrum Roth (Gartenstr. 19)
<i>Rothemann (OT)</i> s Eichenzell							
Rothenburg o.d.Tauber		91541	BY			https://kolpingbildung.de/	* Kolping-Bildungszentrum (Kreuzerstr. 4)
Rottenburg a d Laaber		84056	BY	Adolph-Kolping-Straße	ca. 1990	http://goo.gl/maps/xi0Hq	Länge: rd. 248 m; Wohnstraße/247 Straßen

Kommune	Ortsteil	PLZ	Land	Straßenname	Einweihung	Webseite	Bemerkungen
Rottenburg a Neckar	Würmlingen	72108	BW	Adolf-Kolping-Straße		http://goo.gl/maps/DRhXw	Länge: rd. 123 m; Wohnstraße/789 Straßen * in Kolping-Siedlung bis zur Gemeindereform (1970er Jahre) zusätzlich: - Kolpingstraße - Kolpingstraße (OT Erfgenzingen)
Rottenburg a Neckar	Würmlingen	72108	BW			http://www.kolping-bildungswerk.de/bildungszentren/rottenburg/bildungsangebote/	* Kolping-Bildungszentrum (Siebenlindenstr. 25)
Röthgen (OT) s Eschweiler, Rheinl							
Rotthausen (OT) s Gelsenkirchen							
Rötz		92444	BY	Adolf-Kolping-Straße		http://goo.gl/maps/Kwif1	Länge: rd. 332 m; Wohnstraße/86 Straßen
Rötzinghofen (OT) s Burscheid, Rheinl							
Rudolstadt		07407	TH			http://www.kbw-th.de/rudolstadt.html	* Kolping-Bildungszentrum Rudolstadt (Schwarzburger Chaussee 76-78)
Rüdershausen		37434	NS	Kolpingstraße	21.05.1992	http://goo.gl/maps/EjczC	Länge: rd. 177 m; Wohnstraße/27 Straßen
Rüdesheim		55593	RP	Kolpingstraße		http://goo.gl/maps/dswue	Länge: rd. 411 m; Wohnstraße/49 Straßen
Rüdesheim a Rh		65385	HE	Adolf-Kolping-Straße		http://goo.gl/maps/qoTDx	Länge: rd. 332 m; Wohnstraße/202 Straßen
Rüingsen (OT) s Menden, Sauerl							
Rulle (OT) s Wallenhorst							
Rülzheim		76761	RP	Kolpingstraße	ca. 1955	http://goo.gl/maps/kFOQq	Länge: rd. 222 m; Wohnstraße/101 Straßen
Rüthen		59602	NW	Kolpingstraße		http://goo.gl/maps/HXLxU	Länge: rd. 218 m; Wohnstraße/219 Straßen
Saarbrücken	Dudweiler	66125	SL	Kolpingstraße		http://goo.gl/maps/YZlqf	Länge: rd. 34 m; Wohnstraße/1.585 Straßen
Saarbrücken		66111	SL				* Kolping-Bildungswerk Landesverband Saar (Ursulinenstr. 67)
Saarburg		54439	RP	Kolpingweg		http://goo.gl/maps/Bh1MC	Länge: rd. 234 m; (17 % Steigung, Auffahrt zur Burg)/111 Straßen
Saarlouis	Roden	66740	SL	Kolpingstraße		http://goo.gl/maps/rKocz	Länge: rd. 246 m; Wohnstraße/435 Straßen
Saerbeck		48369	NW	Kolpingstraße		http://goo.gl/maps/ikmGC	Länge: rd. 381 m; Fußweg/133 Straßen

Kommune	Ortsteil	PLZ	Land	Straßenname	Einweihung	Webseite	Bemerkungen
Salem, <i>Baden</i>	<i>Mimmenhausen</i>	88682	BW	Kolpingstraße	1973	http://goo.gl/maps/eUj9v	Länge: rd. 238 m; Wohnstraße/174 Straßen
<i>Salmünster (OT)</i> s Bad Soden-Salmünster							
Salz, <i>Ww</i>		56414	RP	Kolpingweg		http://goo.gl/maps/fJwbF	Länge: rd. 150 m; Wohnstraße/22 Straßen
Salzbergen		48499	NS	Kolpingstraße		http://goo.gl/maps/AtTm5	Länge: rd. 365 m; /167 Straßen
Salzbergen		48499	NS			http://www.kbs-salzbergen.de/	* Kolping-Bildungshaus-Salzbergen (Kolpingstr. 4)
Salzbergen		48499	NS			http://www.kolping-web.de/	* Kolping-Bildungswerk DV Osnabrück (Franz-Schratz-Str. 8)
Salzgitter	<i>Salzgitter-Bad</i>	38259	NS	Adolf-Kolping-Straße		http://goo.gl/maps/2h1sm	Länge: rd. 395 m; Wohnstraße/1.130 Straßen * Bus-Haltestelle "Adolf-Kolping-Str."
<i>Salzgitter-Bad (OT)</i> s Salzgitter							
Salzkotten	<i>Oberntudorf</i>	33154	NW	Kolpingstraße	1970	http://goo.gl/maps/0xYgt	Länge: rd. 278 m; Wohnstraße/528 Straßen
Salzkotten	<i>Oberntudorf</i>	33154	NW		01.05.1977	http://www.kolpingsfamilie-oberntudorf.de/Hutte/hutte.html	*Kolpinghütte
Sandhausen, <i>Baden</i>		69207	BW	Kolpingstraße		http://goo.gl/maps/7VmH7	Länge: rd. 106 m; Wohnstraße/183 Straßen
Sankt Augustin	<i>Menden</i>	53757	NW	Kolpingstraße		http://goo.gl/maps/d0Lte	Länge: rd. 393 m; Wohnstraße/491 Straßen
Sankt Ingbert		66386	SL	Adolf-Kolping-Straße		http://goo.gl/maps/I0txR	Länge: rd. 146 m; Wohnstraße/441 Straßen
Sankt Katharinen (OT) b Linz a Rh		53562	RP	Kolpingstraße		http://goo.gl/maps/NWwtR	Länge: rd. 108 m; Wohnstraße/26 Straßen
Sankt Leon-Rot	<i>Rot</i>	68789	BW	Kolpingstraße		http://goo.gl/maps/e4wgf	Länge: rd. 406 m; Wohnstraße/227 Straßen
<i>Sankt Tönis (OT)</i> s Tönisvorst							
Sankt Wendel	<i>Urweiler</i>	66606	SL	Kolpingstraße		http://goo.gl/maps/LrS5E	Länge: rd. 86 m; Wohnstraße/523 Straßen
Saterland	<i>Scharrel</i>	26683	NS	Kolpingplatz	1970	http://goo.gl/maps/MONjk	Länge: rd. 110 m; Wohnstraße/304 Straßen
Saterland	<i>Strücklingen</i>	26683	NS	Kolpingstraße		http://goo.gl/maps/Hs32H	Länge: rd. 294 m; Wohnstraße/304 Straßen
Saterland	<i>Strücklingen</i>	26683	NS		02.11.1997	http://levrai.de/themen/ostfriesland/kirchen_in_Ostfriesland/struecklingen/kirche_st_georg_struecklingen.jpg	* Kolping-Denkmal vor der Kirche "St. Georg" (Hauptstr. 525)
Schapen, <i>Emsl</i>		48480	NS	Kolpingstraße		http://goo.gl/maps/9Elx6	Länge: rd. 1.531 m; Wohnstraße/98 Straßen * Altenpflegeheim "Elisabethstift" (Kolpingstr. 14) * Volksbank Süd-Emsland eG (Kolpingstr. 5B)

Kommune	Ortsteil	PLZ	Land	Straßenname	Einweihung	Webseite	Bemerkungen
Schapen, <i>Emsl</i>		48480	NS		2001	http://upload.wikimedia.org/wikipedia/commons/thumb/5/5c/Schapen_Kolpingdenkmal_01.jpg/640px-Schapen_Kolpingdenkmal_01.jpg	* Kolping-Denkmal Inschrift: <i>Adolph Kolping</i> <i>Vorbild unserer Zeit</i> <i>Handwerker Priester Gesellenvater</i> <i>1813 - 1865</i> <i>Kolpingfamilie 1951 Schapen 2001</i>
<i>Scharrel (OT)</i> s Saterland							
Schellerten	<i>Bettmar</i>	31174	NS	Adolf-Kolping-Straße	1974	http://goo.gl/maps/Lj38s	Länge: rd. 103 m; Wohnstraße/229 Straßen
<i>Schemmerberg (OT)</i> s Schemmerhofen							
Schemmerhofen	<i>Schemmerberg</i>	88433	BW	Adolf-Kolping-Straße		http://goo.gl/maps/8zto5	Länge: rd. 496 m; Gewerbegebiet/202 Straßen
<i>Scherfede (OT)</i> s Warburg, <i>Westf</i>							
Schermbeck		46514	NW	Kolpingstraße		http://goo.gl/maps/Oa9Ex	Länge: rd. 57 m; Wohnstraße/291 Straßen
Schermbeck		46514	NW		20.12.1998 Einweihung durch Bischof Dr. Reinhard Lettmann, Münster	http://www.kolpinghaus-schermbeck.de/	* Kolping-Begegnungsstätte Schermbeck (Widau 40) - Vereinshaus, Tagungsräume
Schierling		84069	BY	Adolph-Kolping-Straße		http://goo.gl/maps/vGD2e	Länge: rd. 1.313 m; Wohnstraße/143 Straßen
Schifferstadt		67105	RP	Kolpingstraße		http://goo.gl/maps/5lhCC	Länge: rd. 286 m; Wohnstraße/234 Straßen
Schifferstadt		67105	RP		2004	http://mw2.google.com/mw-panoramio/photos/medium/91121258.jpg	* Kolping-Gedenksteine vor der "Herz-Jesu-Kirche" (Salierstr. 104)
<i>Schirgiswalde (OT)</i> s Schirgiswalde-Kirschau							
Schirgiswalde-Kirschau (sorbisch: Šěrachow-Rozwodecy)	<i>Schirgiswalde</i>	02681	SA	Adolf-Kolping-Straße		http://goo.gl/maps/ncfzN	Länge: rd. 595 m; Wohnstraße * Bruder-Klaus-Kapelle (Adolf-Kolping-Str.) (1857 erbaut, 1988 dem hl. Nikolaus von der Flüe geweiht)
Schladen		38315	NS	Adolph-Kolping-Straße	Mitte 1980er J.	http://goo.gl/maps/tlq35	Länge: rd. 673 m; Verkehrsberuhigter Bereich/91 Straßen
Schloß Holte- Stukenbrock	<i>Stukenbrock</i>	33758	NW	Kolpingstraße		http://goo.gl/maps/tZwL3	Länge: rd. 805 m; Wohnstraße/348 Straßen

Kommune	Ortsteil	PLZ	Land	Straßenname	Einweihung	Webseite	Bemerkungen
Schmallenberg		57392	NW	Kolpingstraße	1963/64	http://goo.gl/maps/EviCC	Länge: rd. 99 m; Wohnstraße/334 Straßen * in Kolping-Siedlung
Schmelz	<i>Außen</i>	66839	SL	Kolpingstraße		http://goo.gl/maps/40Qfg	Länge: rd. 559 m; Wohnstraße/262 Straßen
Schöneck, <i>Hess</i>	<i>Kilianstädten</i>	61137	HE	Kolpingstraße		http://goo.gl/maps/NvAYd	Länge: rd. 292 m; Wohnstraße/172 Straßen
Schönenberg-Kübelberg	<i>Kübelberg</i>	66901	RP	Kolpingstraße	1980	http://goo.gl/maps/jYBFP	Länge: rd. 328 m; Wohnstraße/79 Straßen <i>früher: Talstraße</i>
Schongau		86956	BY	Adolph-Kolping-Weg	02.04.2012	http://www.merkur-online.de/lokales/schongau/schongau/schongau-jetzt-einen-adolph-kolping-weg-2264857.html	Länge: Angaben liegen nicht vor; Fußweg/201 Straßen * Zusatzschild: <i>Adolph Kolping 1813 - 1865 Priester und Sozialreformer</i>
Schönwald, <i>Ofr</i>		95173	BY	Adolph-Kolping-Straße		http://goo.gl/maps/lxiSh	Länge: rd. 239 m; Wohnstraße/78 Straßen * Kath. Jugendheim (Adolph-Kolping-Str. 1) * Kath. Kindergarten "St. Marien" (Adolph-Kolping-Str. 4) * Ökumenischer Pflegedienst (Adolph-Kolping-Str. 4)
Schöppingen		48624	NW	Kolpingstraße		http://goo.gl/maps/XpKTX	Länge: rd. 780 m; Wohnstraße/99 Straßen
Schramberg		78713	BW	Adolf-Kolping-Straße	1955	http://goo.gl/maps/FUp4V	Länge: rd. 245 m; Wohnstraße/263 Straßen * in Kolping-Siedlung
<i>Schreppenberg (OT)</i> <i>s Arnsberg</i>							
Schrobenhausen	<i>Mühlried</i>	86529	BY	Adolf-Kolping-Siedlung		http://goo.gl/maps/DyOKa	Länge: rd. 518 m; Wohnstraße/320 Straßen (Bezeichnung als Straßenname)
Schrobenhausen	<i>Mühlried</i>	86529	BY			http://www.kolpingfamilie.de/page4/page4.html	* Kolpinghaus Schrobenhausen (Gerolsbacher Str. 11) - Vereinshaus, Tagungsräume
<i>Schröck (OT)</i> <i>s Marburg</i>							
Schutterwald		77746	BW	Kolpingstraße		http://goo.gl/maps/ulcQz	Länge: rd. 239 m; Wohnstraße/70 Straßen
Schwabach	<i>Forsthof</i>	91126	BY	Kolpingstraße		http://goo.gl/maps/3ryQ0	Länge: rd. 89 m; Wohnstraße/389 Straßen
Schwäbisch Gmünd		73525	BW	Kolpingplatz		http://goo.gl/maps/GFKIX	Länge: rd. 59 m; befestigter Platz/949 Straßen * in Diözesansiedlung
Schwäbisch Gmünd		73525	BW	Kolpingstraße		http://goo.gl/maps/p9FDc	Länge: rd. 186 m; Wohnstraße/949 Straßen * in Diözesansiedlung
Schwäbisch Gmünd		73525	BW			http://www.kolping-bildungswerk.de/bildungszentren/schwabisch-gmuend/kontakt/	* Kolping-Bildungszentrum Ostwürttemberg (Universitätspark 6)

Kommune	Ortsteil	PLZ	Land	Straßenname	Einweihung	Webseite	Bemerkungen
Schwäbisch Hall		74523	BW	Kolpingstraße	23.02.1994	http://goo.gl/maps/OiH0s	Länge: rd. 1.045 m/560 Straßen * Justizvollzugsanstalt (JVA) (Kolpingstr. 1)
Schwäbisch Hall		74523	BW			http://www.kolping-bildungswerk.de/bildungszentren/schwabisch-hall/bildungsangebote/	* Kolping-Bildungszentrum Schwäbisch-Hall (Ripperg 12)
Schwabmünchen		86830	BY	Adolph-Kolping-Straße	1990	http://goo.gl/maps/O0Hg4	Länge: rd. 140 m; Wohnstraße/282 Straßen
<i>Schwagstorf (OT)</i> s Fürstenau b Bramsche							
Schwalbach, Saar	Hülzweiler	66773	SL	Kolpingstraße		http://goo.gl/maps/hYQYF	Länge: rd. 236 m; Wohnstraße/137 Straßen
Schwalmtal		41366	NW	Kolpingstraße		http://goo.gl/maps/S9Oll	Länge: rd. 150 m; Wohnstraße/224 Straßen
Schwalmtal		41366	NW			http://www.kolping-aachen.de/de/bfz-amern	* Kolping-Berufsförderungszentrum Amern (Kolpingstr. 3-5)
Schwandorf		92421	BY	Adolf-Kolping-Platz		http://goo.gl/maps/JdxH0	Länge: rd. 83 m; Fußgängerweg/594 Straßen * Kolping-Apotheke (Klosterstr. 30) * Evangelische Freikirche Schwandorf e. V. (Adolf-Kolping-Platz 3)
Schwandorf		92421	BY			http://www.schwandorfer-impressionen.com/Bilder-Schwandorf/010-Schweinchen-Reiter-Kolping-Drache-13/kolping-001.jpg	* Kolping-Denkmal (Adolf-Kolping-Platz) Inschrift: ADOLPH KOLPING 1813 + 1865 RELIGION UND ARBEIT SIND DER GOLDFENE BODEN DES VOLKES
Schwandorf		92421	BY			http://www.kolping-ostbayern.de/kurse-und-lehrgaenge/	* Kolping-Bildungswerk (Friedrich-Ebert-Str. 36)
<i>Schwanebeck (OT)</i> s Panketal							
Schwarzach a M	Stadtschwarzach	97359	BY	Kolpingstraße		http://goo.gl/maps/Q4aQJ	Länge: rd. 391 m; Wohnstraße/81 Straßen
Schweich, Mosel		54338	RP	Adolf-Kolping-Straße		http://goo.gl/maps/xCDFP	Länge: rd. 342 m; Verkehrsberuhigter Bereich/127 Straßen
<i>Schweinau (OT)</i> s Nürnberg							
Schweinfurt		97422	BY	Adolf-Kolping-Straße		http://goo.gl/maps/GdZr5	Länge: rd. 250 m; Wohnstraße/617 Straßen * Pfarramt "St. Peter und Paul" (Adolph-Kolping-Str. 2)

Kommune	Ortsteil	PLZ	Land	Straßenname	Einweihung	Webseite	Bemerkungen
Schweinfurt		97421	BY			http://www.kolping-mainfranken.de/bwo/dcms/sites/kolping/tagen_wohnen/wohnen/wohnheimsc_hweinfurt.html	* Verein Kolpinghaus Schweinfurt (Moritz-Fischer-Str. 3) - Jugendwohnheim
Schweinfurt		97421	BY			www.kolpinghotel-schweinfurt.de	* Kolping Hotel und Bildungszentrum *** (Moritz-Fischer-Str. 3) - Restaurant/Gaststätte, Hotel, Tagungsräume
Schweinfurt		97421	BY			http://www.kolping-mainfranken.de/bwo/dcms/sites/kolping/portal/schweinfurt/kbz_schweinfurt.html	* Kolping-Bildungszentrum Schweinfurt (Moritz-Fischer-Str. 3)
Schweinfurt		97424	BY			http://www.adolph-kolping-schule-schweinfurt.de/index.php/schule-13.html	* Adolph-Kolping-Berufsschule (Hauptbahnhofstr. 5)
Schwelm		58332	NW	Kolpingstraße		http://goo.gl/maps/5nUAd	Länge: rd. 236 m; Wohnstraße/250 Straßen
Schwelm		58332	NW			http://www.kolping-schwelm.de/Gaststaette/Kolpinghaus-start.html	* Kolpingsfamilie Schwelm (Kolpinghaus) (August-Bendler-Str. 17) - Vereinshaus, Restaurant/Gaststätte
Schwendi, <i>Württ</i>		88477	BW	Kolpingstraße	Ende 1970er J.	http://goo.gl/maps/evSbN	Länge: rd. 279 m; Wohnstraße/117 Straßen
Schwenningen, <i>Baden</i>		72477	BW	Kolpingstraße		http://goo.gl/maps/nlmgg	Länge: rd. 117 m; Wohnstraße/41 Straßen
<i>Schwenningen (OT)</i> s Villingen-Schwenningen							
<i>Schwerfen (OT)</i> s Zülpich							
Schwerte		58239	NW	Adolph-Kolping-Straße		http://goo.gl/maps/ewKu4	Länge: rd. 617 m; Wohnstraße/520 Straßen
Schwetzingen		68723	BW	Kolpingstraße		http://goo.gl/maps/rQ5Sr	Länge: rd. 792 m; Wohnstraße/212 Straßen
<i>Sechtem (OT)</i> s Bornheim, <i>Rheinl</i>							
Seckach		74743	BW	Adolf-Kolping-Straße		http://goo.gl/maps/4EiE4	Länge: rd. 626 m; Wohnstraße/106 Straßen
Sehnde		31319	NS	Adolf-Kolping-Straße		http://goo.gl/maps/WOH1R	Länge: rd. 679 m; Wohnstraße/411 Straßen
Selb		95100	BY	Adolf-Kolping-Straße		http://goo.gl/maps/klWHD	Länge: rd. 558 m; Wohnstraße/272 Straßen
Seligenstadt		63500	HE	Kolpingstraße		http://goo.gl/maps/omtOI	Länge: rd. 101 m; Wohnstraße/221 Straßen * Agentur für Arbeit Seligenstadt (Kolpingstr. 36 -38)

Kommune	Ortsteil	PLZ	Land	Straßenname	Einweihung	Webseite	Bemerkungen
Seligenstadt		63500	HE		1998	http://www.kolping-seligenstadt.de/	* Kolpinghaus Seligenstadt (Babenhauser Weg 2) - Vereinshaus, Tagungsräume
Selm		59379	NW	Kolpingstraße		http://goo.gl/maps/fNnrE	Länge: rd. 620 m; Wohnstraße/334 Straßen * Bus-Haltestelle "Kolpingstr."
Selm		59379	NW		1963	http://www.westline.de/westfalen/selm/nachrichten/In/Kolpingsfamilie-hat-100-Jahre-bewegte-Vergangenheit;art1719,1582056	* Kolping-Kapelle an der kath. Kirche "St. Ludgeri" (Ludgerikirchplatz 2)
Senden, <i>Westf</i>	<i>Ottmarsbocholt</i>	48308	NW	Kolpingstraße		http://goo.gl/maps/OmO9Q	Länge: rd. 631 m; Wohnstraße/188 Straßen
Sendenhorst		48324	NW	Kolpingstraße		http://goo.gl/maps/cG5Qf	Länge: rd. 277 m; Wohnstraße/236 Straßen
Šerachow-Rozwodecy (sorb.) s. Schirgiswalde- Kirchau							
Seulingen		37136	NS	Kolpingstraße	23.08.1971 07.02.1986	http://goo.gl/maps/q1eFl	Länge: rd. 219 m; Wohnstraße/49 Straßen * Kolping-Kreuz : Ecke Kolpingstraße/Warteweg (von der KF Seulingen gestiftet)
<i>Siedlinghausen (OT)</i> s Winterberg, <i>Westf</i>							
Siegburg	<i>Brückberg</i>	53721	NW	Adolf-Kolping-Platz		http://goo.gl/maps/QpqFT	Länge: rd. 92 m; Wohnstraße/476 Straßen * Bus-Haltestelle "Adolf-Kolping-Platz"
Siegburg	<i>Brückberg</i>	53721	NW			http://web2.cylex.de/firma-home/kolpinghaus-zukunftsklaus-3750039.html	* Kolpinghaus Siegburg (Mühlenstr. 2 - 4) - Vereinshaus, Restaurant/Gaststätte, Tagungsräume
Siegburg	<i>Brückberg</i>	53721	NW			http://adolfkolpingschule.de/	* Adolf-Kolping-Schule (Gemeinschafts-Grundschule) (Arndt Str. 2)
Siegen		57072	NW	Kolpingstraße		http://goo.gl/maps/3zvST	Länge: rd. 659 m; Wohnstraße/1.238 Straßen * Bus-Haltestelle "Waldorfschule Kolpingstr." * Bus-Haltestelle "Gesamtschule Kolpingstr." * "Rudolf-Steiner-Schule" (Freie Waldorfschule) (Kolpingstr. 3) * "Bertha-von Suttner-Gesamtschule"(Kolpingstr. 35)
Siegenburg	<i>Giersberg</i>	93354	BY	Kolpingweg		http://goo.gl/maps/loim6	Länge: rd. 354 m; teilw. bebaut/66 Straßen
<i>Sieglar (OT)</i> s Troisdorf							
Sigmaringen		72488	BW	Adolph-Kolping-Straße		http://goo.gl/maps/UI33q	Länge: rd. 142 m; Wohnstraße/284 Straßen
Simbach, <i>Inn</i>		84359	BY	Adolf-Kolping-Straße		http://goo.gl/maps/cD7hb	Länge: rd. 1.013 m; Wohnstraße/118 Straßen

Kommune	Ortsteil	PLZ	Land	Straßenname	Einweihung	Webseite	Bemerkungen
<i>Simmerberg (OT)</i> s Weiler-Simmerberg							
Singen, <i>Hohentwiel</i>		78224	BW	Kolpingstraße		http://goo.gl/maps/QlpY8	Länge: rd. 180 m; Wohnstraße/439 Straßen
Sinn, <i>Hess</i>		35764	HE	Kolpingstraße		http://goo.gl/maps/4tBA3	Länge: rd. 133 m; Wohnstraße/188 Straßen
Sinsheim		74889	BW	Adolf-Kolping-Straße		http://goo.gl/maps/RGLg0	Länge: rd. 299 m; Wohnstraße/662 Straßen
Sinzig		53489	RP	Kolpingstraße		http://goo.gl/maps/IQ1Ru	Länge: rd. 257 m; Wohnstraße/225 Straßen
Sinzing		93191	BY	Adolph-Kolping-Straße		http://goo.gl/maps/Vb0es	Länge: rd. 156 m; Wohnstraße/146 Straßen * Kath. Kindergarten "St. Michael" (Adolph-Kolping-Str. 1)
Soest, <i>Westf</i>		59494	NW	Kolpingweg		http://goo.gl/maps/mJraz	Länge: rd. 204 m; Wohnstraße/677 Straßen
Soest, <i>Westf</i>		59494	NW			http://latina-press.com/media/2010/09/kolping.jpg	* Kolping-Gedenktafel in der Nikolai-Kapelle (neben dem "St. Patrokli-Dom" (Domplatz)) Inscription: <i>ADOLPH KOLPING</i> <i>* 08. DEZEMBER 1813</i> <i>+ 04. DEZEMBER 1865</i> <i>AM 22. NOVEMBER 1852</i> <i>GRÜNDETE DER SELIGE</i> <i>ADOLPH KOLPING</i> <i>IN DIESER KAPELLE DEN</i> <i>GESELLENVEREIN ZU SOEST</i>
Sögel		49751	NS	Kolpingstraße		http://goo.gl/maps/vYKW5	Länge: rd. 509 m; Wohnstraße/117 Straßen
Solingen	<i>Wald</i>	42719	NW	Adolph-Kolping-Straße	Mitte 1950er J.	http://goo.gl/maps/QFP13	Länge: rd. 464 m; Wohnstraße/1.434 Straßen * Heimstatt Adolph Kolping e.V. (Adolph-Kolping-Str. 43 - 45) * St. Katharina-Haus (Adolph-Kolping-Str. 46) <i>früher: Siegesstraße</i>
<i>Somborn (OT)</i> s Heilbronn, <i>Neckar</i>							
Sömmerda		99610	TH			http://www.kbw-th.de/soemmerda.html	* Kolping-Bildungswerk Thüringen (Weißenseer Str. 52)
<i>Sontheim (OT)</i> s Heilbronn, <i>Neckar</i>							
Spaichingen		78549	BW	Kolpingstraße		http://goo.gl/maps/VrxoY	Länge: rd. 117 m; Wohnstraße/196 Straßen
Speichersdorf		95469	BY	Kolpingstraße		http://goo.gl/maps/JBakc	Länge: rd. 261 m; Wohnstraße/82 Straßen
Spelle		48480	NW	Adolph-Kolping-Platz		http://www.pkw-parkplaetze.de/adolf-kolping-platz-151523	Länge: rd. 644 m; Parkplatz/223 Straßen

Kommune	Ortsteil	PLZ	Land	Straßenname	Einweihung	Webseite	Bemerkungen
Speyer		67346	RP	Kolpingstraße		http://goo.gl/maps/DU9k4	Länge: rd. 259 m; Wohnstraße/551 Straßen * Pfarramt "St. Konrad" (Kolpingstr. 1A)
<i>Spiesen (OT)</i> s Spiesen-Elversberg							
Spiesen-Elversberg	<i>Spiesen</i>	66583	SL	Adolf-Kolping-Straße		http://goo.gl/maps/GqOi7	Länge: rd. 437 m; Wohnstraße/158 Straßen
St. Goar-Oberwesel	<i>Oberwesel</i>	55430	RP	Adolph-Kolping-Platz	Okt 1991	http://www.findcity.de/?m=verbandsge-meinde-st.-goar-oberwesel-stadtplan-55430pc	* Parkplatz
St. Goar-Oberwesel	<i>Oberwesel</i>	55430	RP			http://www.schoenburg.eu/	* Internationale Jugendburg Kolpinghaus auf Schönburg e.V. (Kolpinghaus auf Schönburg) - Vereinshaus, Restaurant/Gaststätte, Hotel, Tagungsräume
<i>St. Hubert (OT)</i> s Kempen							
<i>St. Lorenz (OT)</i> s Nürnberg							
<i>St. Tönis (OT)</i> s Tönisvorst							
Stadtallendorf		35260	HE	Kolpingstraße		http://goo.gl/maps/nugiH	Länge: rd. 135 m; Wohnstraße/403 Straßen
Stadtlohn		48703	NW	Kolpingstraße	06.02.1953	http://goo.gl/maps/husRQ	Länge: rd. 333 m; Wohnstraße/278 Straßen
<i>Stadtschwarzach (OT)</i> s Schwarzach a M							
<i>Stapelage (OT)</i> s Lage, Lippe							
Staufen, <i>BrsG</i>		79219	BW	Kolpingweg	1984	http://goo.gl/maps/8Fuyh	Länge: rd. 87 m; Wohnstraße/141 Straßen
Steinach, <i>Baden</i>		77790	BW	Kolpingstraße		http://goo.gl/maps/aMtDZ	Länge: rd. 467 m; Wohnstraße/81 Straßen
<i>Steinbeck (OT)</i> s Recke							
Steinfeld, <i>Oldbg</i>		49439	NS	Adolf-Kolping-Straße	1994	http://goo.gl/maps/K40Dg	Länge: rd. 315 m; Wohnstraße/218 Straßen <i>früher: Kolpingstraße</i>
Steinfeld, <i>Oldbg</i>	<i>Mühlen</i>	49439	NS	Kolpingstraße		http://goo.gl/maps/h9qFp	Länge: rd. 319 m; Wohnstraße/218 Straßen

Kommune	Ortsteil	PLZ	Land	Straßenname	Einweihung	Webseite	Bemerkungen
Steinfeld, <i>Oldbg</i>	<i>Mühlen</i>	49439	NS			http://www.kolping-muehlen.de/images/denkmal3.JPG	* 2 Gedenksteine Inschriften: <i>Adolph Kolping</i> <i>Kolpingtag</i> <i>1813 - 1865</i> <i>1977</i> <i>Wer Mut zeigt</i> <i>Wir bauen</i> <i>macht Mut</i> <i>auf die Familie</i>
Steinfurt	<i>Borghorst</i>	48565	NW	Kolpingstraße	20.12.1946	http://goo.gl/maps/Ni2S1	Länge: rd. 517 m; Kreisstraße/454 Straßen Teilstrecke K 78 * Kath. Kindergarten "Adolf Kolping" (28.08.1992) (Bussardweg 4) <i>früher: Friedensstraße (1906-1933)</i> <i>Hermann-Göring-Straße (1933-1945)</i>
Steinfurt	<i>Borghorst</i>	48565	NW		1978	http://glasmalerei-ev.de/pages/b4333/b4333_7_6.jpg	* Kolping-Fenster in der kath. Kirche "St. Nikomedes" (Seitenschiff) (Kirchplatz 8) <i>Künstler: Paul Weigmann, Leverkusen</i> <i>Das Himmlische Jerusalem als Teil des Paradieses, in dem</i> <i>Heilige und Gerechte ihren Wohnsitz haben. In der oberen</i> <i>Reihe: St. Ludger von Münster, St. Paulus, Maria Königin des</i> <i>Rosenkranzes, St. Petrus, St. Hedwig von Schlesien. In der</i> <i>unteren Reihe: Adolf Kolping, Arnold Janssen, Clemens</i> <i>August von Galen, Maximilian Kolbe, Wilhelm Emmanuel von</i> <i>Ketteler.</i>
<i>Steinhaldenfeld (OT)</i> <i>s Stuttgart</i>							
Steinheim, <i>Westf</i>		32839	NW	Kolpingstraße	1964	http://goo.gl/maps/bXqzI	Länge: rd. 532 m; Wohnstraße/177 Straßen * Hauptschule (Kolpingstr. 41)
<i>Steppach (OT)</i> <i>s Neusäß</i>							
<i>Sterkrade (OT)</i> <i>s Oberhausen, Rheinl</i>							
Stetten <i>a kalten Markt</i>		72510	BW	Kolpingstraße		http://goo.gl/maps/Aa21x	Länge: rd. 312 m; Wohnstraße/124 Straßen
<i>Stetten (OT)</i> <i>s Karlstadt, M</i>							
<i>Stift Quernheim (OT)</i> <i>s Kirchlengern</i>							
Stockach		78333	BW	Kolpingstraße		http://goo.gl/maps/jITNp	Länge: rd. 569 m; Wohnstraße/161 Straßen
Stolberg, <i>Rheinl</i>	<i>Mausbach</i>	52224	NW	Kolpingstraße		http://goo.gl/maps/QLeWF	Länge: rd. 126 m; Wohnstraße/651 Straßen
Straubing-Bogen, <i>NB</i>	<i>Bogen</i>	94327	BY	Adolph-Kolping-Straße	1994	http://goo.gl/maps/A3QME	Länge: rd. 388 m; Wohnstraße/687 Straßen

Kommune	Ortsteil	PLZ	Land	Straßenname	Einweihung	Webseite	Bemerkungen
<i>Strücklingen (OT)</i> s Saterland							
Strullendorf		96129	BY	Kolpingstraße		http://goo.gl/maps/zsKkz	Länge: rd. 87 m; Wohnstraße/199 Straßen
Stuhr	<i>Brinkum</i>	28816	NS	Adolf-Kolping-Straße	1994	http://goo.gl/maps/4Ae5B	Länge: rd. 174 m; Wohnstraße/622 Straßen
<i>Stukenbrock (OT)</i> s Schloß Holte- Stukenbrock							
Stuttgart		70180	BW		12.07.1914	www.kolpinghaus-stuttgart.de	* Kolpinghaus Stuttgart Zentral (Heusteigstr. 66) - Vereinshaus, Jugendwohnheim, Tagungsräume
Stuttgart	<i>Bad Cannstadt</i>	70182	BW		13.06.1930	www.kolpinghaus-stuttgart.de	* Kolpinghaus Bad Cannstadt (Waiblinger Str. 27) - Vereinshaus, Jugendwohnheim, Tagungsräume
Stuttgart	<i>Bad Cannstadt- Steinhaldenfeld</i>	70378	BW	Kolpingstraße		http://goo.gl/maps/GC7RX	Länge: rd. 1.199 m; Wohnstraße/4.112 Straßen * in Kolping-Siedlung * Haltestelle "Kolpingsiedlung" Sillenbuch * Städt. Kita (Kolpingstr. 62) * "Helene-Schoettle-Schule" (Schule für Geistigbehinderte) (Kolpingstr. 88) * Evangelische Gesamtkirchengemeinde Bad Cannstatt- Steinhaldenfeld (Kolpingstr. 97)
Stuttgart	<i>Bad Cannstadt- Steinhaldenfeld</i>	70378	BW	<i>[Kolpingplatz]</i>		http://www.domino1.stuttgart.de/grat/cdu.nsf/520dd28abcee19ad41256717006476ce/c125767f003d5a18c12579c100319b2e?OpenDocument	* Antrag der CDU-Fraktion (14.03.2012, Ratsbeschluss steht noch aus.)
Stuttgart	<i>Bad Cannstadt- Steinhaldenfeld</i>	70191	BW			http://www.kolping-bildungswerk.de/bildungszentren/stuttgart/bildungsangebote/fachhochschulreife/	* Kolping-Kolleg (Gymnasium) (Rosensteinstr. 30) * Kolping-Tages-Berufskolleg (Rosensteinstr. 30)
Stuttgart	<i>Bad Cannstadt- Steinhaldenfeld</i>	70191	BW			http://www.kolping-bildungswerk.de/	* Kolping-Bildungszentrum Stuttgart (Rosensteinstr. 30)
Stuttgart		70174	BW			http://www.kolping-bildungswerk.de/bildungszentren/stuttgart	* Kolping-Bildungswerk Württemberg (Theodor-Heuss-Str. 34)
Stuttgart		70174	BW			http://www.kolping-bildungswerk.de/europaprojekte/	* Kolping-Bildungswerk Württemberg EU point projects & more (Theodor-Heuss-Str. 34)
Südlohn		46356	NW	Kolpingstraße		http://goo.gl/maps/Ott8g	Länge: rd. 281 m; Wohnstraße/212 Straßen

Kommune	Ortsteil	PLZ	Land	Straßenname	Einweihung	Webseite	Bemerkungen
Südlohn		46354	NW	Kolpingstraße	2010	www.muensterlandzeitung.de/staedte/suedlohn/Neue-Skulptur-fuer-den-Besinnungsweg;art982,1339010	* Kunst- und Besinnungsweg mit Skulpturen (Initiative der KF Südlohn)
<i>Sudrach (OT) s Michelau i Steigerwald</i>							
Süßen		73079	BW	Kolpingweg		http://goo.gl/maps/p37pH	Länge: rd. 87 m; Wohnstraße/191 Straßen * Kolping-Musikschule der Stadt Süßen (1976) (Bachstr. 44)
Sulzbach-Rosenberg		92237	BY	Adolph-Kolping-Straße		http://goo.gl/maps/invDc	Länge: rd. 179 m; Wohnstraße/259 Straßen <i>früher: Am Josefshaus</i>
Sulzbach-Rosenberg		92237	BY			http://www.kolping-ostbayern.de/kurse-und-lehrgaenge/	* Kolping-Bildungswerk (Adolph-Kolping-Str. 1)
Sundern, <i>Sauerl</i>		59846	NW	Adolf-Kolping-Straße		http://goo.gl/maps/OkdYy	Länge: rd. 428 m; Wohnstraße/412 Straßen * mit Bildstock Adolph Kolping
Sundern, <i>Sauerl</i>		59846	NW		1992	http://www.st-johannes-sundern.de/index.php?id=84	* Kolping-Statue in der kath. Kirche "St. Johannes Evangelist" (Lockweg 6) Künstlerin: Maria Baumann, Ramsau
Sundern, <i>Sauerl</i>		59846	NW		2006	http://www.kolping-hachen.de/mediapool/0/2182/resource/s/13848822.jpg	* Kolping-Fenster in der kath. Kirche "Mariä Opferung" (Brechtlingstr. 13) Künstler: Tobias Kammerer, Rottweil
Sundern, <i>Sauerl</i>		59846	NW			http://www.tagwerk-sundern.de/	* Kolpinghaus Sundern (Hauptstr. 105) - Vereinshaus, Restaurant/Gaststätte
Surwold	<i>Hachen</i>	26903	NS	Kolpingstraße		http://goo.gl/maps/hhf10	Länge: rd. 410 m; Wohnstraße/71 Straßen
Syke		28857	NS	Kolpingstraße		http://goo.gl/maps/w8sN7	Länge: rd. 170 m; Verkehrsberuhigter Bereich/367 Straßen
Syrgenstein	<i>Altenberg</i>	89428	BY	Kolpingstraße		http://goo.gl/maps/aMZcd	Länge: rd. 291 m; Wohnstraße/104 Straßen
Tachterding		83342	BY	Kolpingstraße		http://goo.gl/maps/THqWO	Länge: rd. 96 m; Wohnstraße/116 Straßen
Tachterding	<i>Emertsham</i>	83342	BY	Kolpingweg		http://goo.gl/maps/w9UHL	Länge: rd. 132 m; Wohnstraße/116 Straßen
Tauberbischofsheim		97941	BW	Kolpingstraße		http://goo.gl/maps/4AsPK	Länge: rd. 300 m; Wohnstraße/260 Straßen
Tauberbischofsheim		97941	BW			http://www.kolping-bildung.de/index.php/tauberbischofsheim	* Kolping-Bildungswerk (Hauptstr. 89)
Taufkirchen, <i>Vils</i>		84416	BY	Kolpingstraße		http://goo.gl/maps/KT64X	Länge: rd. 274 m; Wohnstraße/128 Straßen
Tegernheim		93105	BY	Adolph-Kolping-Straße	1984	http://goo.gl/maps/elZfi	Länge: rd. 101 m; Wohnstraße/80 Straßen
Teisendorf		83317	BY	Adolf-Kolping-Straße		http://goo.gl/maps/SrBZ	Länge: rd. 241 m; Wohnstraße/92 Straßen

Kommune	Ortsteil	PLZ	Land	Straßenname	Einweihung	Webseite	Bemerkungen
Teisendorf		83317	BY			http://www.haus-chiemgau.de/	* Haus Chiemgau (Kolping-Ferienstätte) (Dechantshof 3)
Telgte		48291	NW	Adolf-Kolping-Platz	1985	http://goo.gl/maps/Vfe7J	Länge: rd. 119 m; gepflasterter Platz
Telgte		48291	NW	Kolpingweg		http://goo.gl/maps/XMgff	Länge: rd. 306 m; Wohnstraße/282 * in Kolping-Siedlung
Telgte		48291	NW		1963	http://www.kolping-telgte.de/images/kolpingdenkmal.jpg	* Kolping-Büste mit Plakette Inschrift: <i>ADOLF KOLPING</i> <i>Zum 100 jährigen Jubiläum 1963</i> <i>errichtet in der Kolping-Siedlung</i>
Tettngang		88069	BW	Kolpingstraße		http://goo.gl/maps/KQj4B	Länge: rd. 430 m; Wohnstraße/263 Straßen
Teublitz		93158	BY	Adolph-Kolping-Straße		http://goo.gl/maps/Wh1jO	Länge: rd. 274 m; Wohnstraße/126 Straßen
Thannhausen, Schw		86470	BY	Kolpingring		http://goo.gl/maps/QVUem	Länge: rd. 526 m; Wohnstraße/141 Straßen
Thiersheim		95707	BY	Kolpingstraße		http://goo.gl/maps/aJmkn	Länge: rd. 248 m; Wohnstraße/47 Straßen
Thuine (OT) s Freren							
Thundorf, Ufr		97711	BY	Adolf-Kolping-Straße		http://goo.gl/maps/bHrkq	Länge: rd. 282 m; Wohnstraße/46 Straßen
Tiengen (OT) s Waldshut-Tiengen							
Tirschenreuth		95643	BY	Kolpingstraße		http://goo.gl/maps/1UsQx	Länge: rd. 110 m; Wohnstraße/159 Straßen
Tirschenreuth		95643	BY			http://www.kolping-ostbayern.de/kurse-und-lehrgaenge/	* Kolping-Berufshilfe (Mitterweg 19)
Titisee-Neustadt	Neustadt	79822	BW	Adolph-Kolping-Straße		http://goo.gl/maps/CZFNU	Länge: rd. 773 m; Wohnstraße/133 Straßen
Tittmoning		84529	BY	Adolph-Kolping-Platz		http://goo.gl/maps/e5fd3	Länge: rd. 67 m; befestigter Platz * Grundschule (Adolph-Kolping-Platz 1) * Haus für Kinder (Mai 2011) (Adolph-Kolping-Platz 2)
Töging a Inn	Dorfen	84513	BY	Kolpingstraße	15.10.1962	http://goo.gl/maps/OfdnK	Länge: rd. 389 m; Wohnstraße/138 Straßen * Zusatzschild: <i>Adolph Kolping</i> <i>* 8.12.1813 + 4.12.1865</i> <i>Seligsprechung ROM 27.10.1991</i>
Tönisvorst	St. Tönis	47918	NW	Kolpingstraße	1971	http://goo.gl/maps/zxwoC	Länge: rd. 157 m; Wohnstraße/285 Straßen früher: Wilhelmstraße
Tönisvorst	St. Tönis	47918	NW		10.12.2006	http://www.heimatbund-st-toenis.de/images/stranam/kolping.JPG	* Kolping-Bildstock Ecke Kolpingstr./Hospitalstr.

Kommune	Ortsteil	PLZ	Land	Straßenname	Einweihung	Webseite	Bemerkungen
Traunreut	<i>Traunwalchen</i>	83301	BY	Kolpingstraße		http://goo.gl/maps/vyus5	Länge: rd. 168 m; Wohnstraße/232 Straßen
Traunstein		83278	BY	Kolpingstraße	Anf. 1950er J.	http://goo.gl/maps/DIUuy	Länge: rd. 414 m; Wohnstraße/283 Straßen
<i>Traunwalchen (OT)</i> s Traunreut							
Triefenstein	<i>Lengfurt</i>	97855	BY	Adolf-Kolping-Straße		http://goo.gl/maps/Kgbhy	Länge: rd. 128 m; Wohnstraße/70 Straßen
Trier		54290	RP		1950er J.	http://www.kolpinghaus-warsberger-hof.de/baukasten/kolpinghaus-warsberger-hof/menu-oben/home.html	* Kolpinghaus Warsberger Hof Trier (Dietrichstr. 42) - Vereinshaus, Restaurant/Gaststätte, Hotel, Wohnheim, Tagung.
Trier	<i>Euren</i>	54294	RP			http://www.marktplatz-mittelstand.de/trier/14560366-kolpinghaus-trier-euren	* Kolpinghaus Trier Euren (Eisenbahnstr. 5) - Vereinshaus
Trier	<i>Heiligkreuz</i>	54295	RP	Adolph-Kolping-Straße		http://goo.gl/maps/oS1my	Länge: rd. 534 m; Wohnstraße/1.021 Straßen * Bus-Haltestelle "Adolph-Kolping-Str."
Troisdorf	<i>Sieglar</i>	53844	NW	Kolpingstraße		http://goo.gl/maps/hHZxo	Länge: rd. 259 m; Wohnstraße/865 Straßen
Trostberg		83308	BY	Kolpingstraße		http://goo.gl/maps/ZPgqo	Länge: rd. 513 m; Wohnstraße/182 Straßen
Tübingen	<i>Hirschau</i>	72070	BW	Adolf-Kolping-Straße		http://goo.gl/maps/TS3uu	Länge: rd. 100 m; Wohnstraße/943 Straßen
Tuttlingen		78532	BW	Kolpingweg		http://goo.gl/maps/UaEIp	Länge: rd. 366 m; Verkehrsberuhigter Bereich/464 Straßen
Twist		49767	NS	Kolpingstraße		http://goo.gl/maps/n8E9W	Länge: rd. 102 m; Wohnstraße/160 Straßen
Twistringen		27239	NS	Kolpingstraße	1950	http://goo.gl/maps/ldcT7	Länge: rd. 361 m; Wohnstraße/217 Straßen <i>früher: Kirchhofsweg</i>
Twistringen		27239	NS		1976	http://www.weser-kurier.de/startseite_artikel,-Kolpingsfamilie-zieht-auf-die-Kircheninsel-arid,703820.html	* Kolpinghaus Twistringen (Stellerstr. 15) - Vereinshaus, Restaurant/Gaststätte, Tagungsräume (befristet)
<i>Ubstadt (OT)</i> s Ubstadt-Weiher							
Ubstadt-Weiher	<i>Ubstadt</i>	76698	BW	Kolpingstraße	1977	http://goo.gl/maps/iSZuz	Länge: rd. 555 m; Wohnstraße/198 Straßen
Üchtelhausen	<i>Ebertshausen</i>	97532	BY	Kolpingstraße		http://goo.gl/maps/zNA2O	Länge: rd. 119 m; Wohnstraße/ 103 Straßen
Uedem		47589	NW	Adolf-Kolping-Straße	Jan 1995	http://goo.gl/maps/QaDfz	Länge: rd. 231 m; Wohnstraße/166 Straßen
Uedem		47589	NW			http://upload.wikimedia.org/wikipedia/commons/d/d9/Uedem_05_ies.jpg	* Kolping-Stele an der kath. Kirche "St. Laurentius" (Agathawall 12) (gestiftet von der KF Uedem) (Vorderseiten)

Kommune	Ortsteil	PLZ	Land	Straßenname	Einweihung	Webseite	Bemerkungen
						http://upload.wikimedia.org/wikipedia/commons/8/80/Uedem_06_ies.jpg	* Kolping-Stele an der kath. Kirche "St. Laurentius" (Agathawall 12) (gestiftet von der KF Uedem) (Rückseiten)
Uedem		47589	NW		Dez 2012	http://www.rp-online.de/nrw/staedte/goch/echte-papstbank-in-uedem-aufgestellt-aid-1.3106882	* "Papst-Bank" vor der Kolping-Stele
<i>Uerdingen (OT)</i> s Krefeld							
Ulm		89073	BW	Adolph-Kolping-Platz		http://goo.gl/maps/W6h8h	Länge: rd. 109 m; Parkplatz/1.133 Straßen * Städtische Kita (Adolph-Kolping-Platz 7)
Ulm		89073	BW			www.ulmerstuben.de ; http://www.jugendwohnheim-karlsruhe.de/baukasten/kolping-jugendwohnheime/standorte/ulm.html	* Kolpinghaus Ulm (Adolph-Kolping-Platz 11) - Vereinshaus, Restaurant/Gaststätte, Hotel, Jugendwohnheim
Ulm		89077	BW			http://www.kolpingbildungswerk.de/standorte/start?&sid=1	* Kolping-Bildungszentrum Ulm (Blaubeurer Str. 81)
Unna		59423	NW			http://www.holidaycheck.de/hotel-Reiseinformationen_Hotel+Kolpinghaus+Unna-hid_283522.html	* Kolpinghaus Unna (Klosterstr. 77) - Vereinshaus, Restaurant/Gaststätte, Hotel, Tagungsräume
<i>Unter-Flockenbach (OT)</i> s Gorxheimertal							
<i>Urexweiler (OT)</i> s Marpingen							
Urmitz, Rh		56220	RP	Kolpingstraße		http://goo.gl/maps/CY0b2	Länge: rd. 247 m; Wohnstraße/56 Straßen
Ursensollen		92289	BY	Kolpingstraße		http://goo.gl/maps/wH5B8	Länge: rd. 307 m; Wohnstraße/76 Straßen
<i>Urweiler (OT)</i> s Sankt Wendel							
<i>Vahrenheide (OT)</i> s Hannover							
Vallendar		56179	RP	Kolpingstraße	ca. 1968	http://goo.gl/maps/BkpZp	Länge: rd. 152 m; Wohnstraße/130 Straßen
Vechelde		38159	NS	Kolpingstraße	1992	http://goo.gl/maps/8cksj	Länge: rd. 257 m; Wohnstraße/333 Straßen

Kommune	Ortsteil	PLZ	Land	Straßenname	Einweihung	Webseite	Bemerkungen
Vechta		49377	NS	Kolpingstraße	1970	http://goo.gl/maps/cw11A	Länge: rd. 227 m; Wohnstraße/467 Straßen * Postbank Finanzcenter (Kolpingstr. 3) * Officialatsbezirk Oldenburg in Vechta Abteilung Seelsorge (Kolpingstr. 14) Abteilung Personal (Kolpingstr. 14) * "Justus-von-Liebig-Schule" (Berufsbildende Schule) (Kolpingstr. 17)
Vechta		49377	NS			http://www.firmenwissen.de/az/firmen_eintrag/49377/2050370795/KOLPING_BERUFSHILFE_GEMEINNUETZIGE_GMBH.html	* Kolping-Berufshilfe Gemeinnützige GmbH (Kolpingstr. 14)
Vechta		49377	NS			http://kolping-land-oldenburg.de/?section=12	* Kolping-Bildungswerk Land Oldenburg, Reg.stelle Vechta (Bahnhofstr. 6)
Velbert		42551	NW	Kolpingstraße		http://goo.gl/maps/vmZzg	Länge: rd. 287 m; Wohnstraße/670 Straßen
Velbert		42551	NW			http://www.kolping-velbert.de/restaurant-hotel-b%C3%BCrgerstube/	* Kolpinghaus Velbert (Kolpingstr. 11) - Vereinshaus, Hotel, Tagungsräume
Velbert		42551	NW		2004	http://www.velberteransichten.de/denkmale/denkmale11gr.jpg	* Kolping-Stele (Kolpingstr. 11)
Velburg		92355	BY	Kolpingstraße		http://goo.gl/maps/PS35g	Länge: rd. 283 m; Wohnstraße/118 Straßen
Velen		46342	NW	Kolpingstraße		http://goo.gl/maps/w8QNU	Länge: rd. 463 m; Wohnstraße/195 Straßen
Verden		27283	NS	Adolph-Kolping-Weg	14.12.2013	http://goo.gl/maps/lSrWU	Länge: rd. 245 m; Fuß- und Radweg/536 Straßen
Verl		33415	NW	Kolpingstraße		http://goo.gl/maps/0Kmmg	Länge: rd. 314 m; Wohnstraße/383 Straßen
Verl		33415	NW	Kolpingstraße	ca. 1998	http://www.glasmalerei-ev.de/pages/b6	* Kolping-Fenster in der Marienkapelle im "St.-Anna-Haus" Geistsendung, mit dem Seligen Adolph Kolping, Mutter Teresa und der hl. Elisabeth von Thüringen Künstler: Nikolaus Bette, Essen
Verl		33415	NW		Aug 1998	http://www.kolping-kindertageseinrichtung.de	* Adolph-Kolping-Kindergarten (Roggenkamp 1)
Verl	<i>Kaunitz</i>	33415	NW		1976	http://www.glasmalerei-ev.de/pages/b5818/b5818_15_13.jpg	* Kolping-Fenster in der kath. Kirche "St. Maria Immaculata" (Fürst-Wenzel-Platz 3-4) Künstler: Nikolaus Bette, Essen
Viechtach		94234	BY	Kolpingstraße		http://goo.gl/maps/U0ZSe	Länge: rd. 77 m; Wohnstraße/91 Straßen
Viernheim		68519	HE	Adolf-Kolping-Straße		http://goo.gl/maps/qUaxR	Länge: rd. 347 m; Wohnstraße/330 Straßen

Kommune	Ortsteil	PLZ	Land	Straßenname	Einweihung	Webseite	Bemerkungen
Viersen		41747	NW				* Kolpinghaus Viersen (Geschwister-Scholl-Str. 1-3) - Vereinshaus, Restaurant/Gaststätte, Tagungsräume
Viersen	<i>Dülken</i>	41751	NW	Kolpingstraße		http://goo.gl/maps/hkNgv	Länge: rd. 459 m; Wohnstraße/740 Straßen
Villingen-Schwenningen	<i>Schwenningen</i>	78054	BW	Adolph-Kolping-Straße	1972	http://goo.gl/maps/0O8JY	Länge: rd. 204 m; Wohnstraße/1.094 Straßen * Pfarramt "Mariä Himmelfahrt" (Adolph-Kolping-Str. 8) <i>früher: Randenstraße</i>
Villingen-Schwenningen	<i>Villingen</i>	78054	BW				
Vilseck		92249	BY	Kolpingstraße	1968	http://goo.gl/maps/FYypx	Länge: rd. 154 m; Wohnstraße/161 Straßen
Vilshofen <i>a d Donau</i>		94474	BY	Kolpingstraße		http://goo.gl/maps/IPeDT	Länge: rd. 183 m; Wohnstraße/216 Straßen
Vilshofen <i>a d Donau</i>		94474	BY		Okt 2006	http://www.kolping.click-vilshofen.de/z-Kolping-Bueste2006.htm	* Kolping-Büste Inscription: <i>Glaube Familie Beruf Gemeinschaft</i> <i>Adolph Kolping</i> <i>1813 - 1865</i> Bildhauer: Bertram Würfl, Bad Neustadt <i>v Wald</i>
<i>Vimbuch (OT)</i> <i>s Bühl, Baden</i>							
Visbek		49429	NS	Kolpingstraße		http://goo.gl/maps/ek8OS	Länge: rd. 393 m; Wohnstraße/98 Straßen
Vöhringen, <i>Iller</i>	<i>Illerzell</i>	89269	BY	Kolpingstraße		http://goo.gl/maps/iGDGE	Länge: rd. 129 m; Verkehrsberuhigter Bereich/233 Straßen * Pfarramt "St. Michael" (Kolpingstr. 4)
Volkach		97332	BY	Kolpingstraße	1950er J.	http://goo.gl/maps/pZthf	Länge: rd. 256 m; Wohnstraße/217 Straßen
Völklingen		66333	SL	Adolph-Kolping-Platz	28.10.2007	http://goo.gl/maps/rA9i8	Länge: rd. 343 m; Fußgängerweg/494 Straßen * Kath. Kirche "St. Eligius" (Adolph-Kolping-Platz)
<i>Völling (OT)</i> <i>s Falkenstein, Markt Opf</i>							
<i>Völlkofen (OT)</i> <i>s Hohentengen</i> <i>b Saulgau</i>							
Voltlage		49599	NS	Kolpingstraße		http://goo.gl/maps/BCZ19	Länge: rd. 423 m; Wohnstraße/81 Straßen
<i>Vorhalle (OT)</i> <i>s Hagen, Westf</i>							
Vreden		48691	NW	Kolpingstraße		http://goo.gl/maps/J8DrX	Länge: rd. 362 m; Wohnstraße/307 Straßen
Wachtendonk		47669	NW	Adolf-Kolping-Straße		http://goo.gl/maps/93cmC	Länge: rd. 93 m; Wohnstraße/215 Straßen

Kommune	Ortsteil	PLZ	Land	Straßenname	Einweihung	Webseite	Bemerkungen
Wadersloh		59329	NW	Kolpingstraße		http://goo.gl/maps/pJfZ	Länge: rd. 675 m; Wohnstraße/280 Straßen
Waghäusel	<i>Kirtlach</i>	68753	BW	Kolpingstraße		http://goo.gl/maps/CMpql	Länge: rd. 1.118 m; Wohnstraße/270 Straßen
<i>Wahn (OT)</i> s Köln							
<i>Walbeck (OT)</i> s Hettstedt							
<i>Wald (OT)</i> s Solingen							
Waldbreitbach		56588	RP	Kolpingstraße		http://goo.gl/maps/UyVf5	Länge: rd. 241 m; Wohnstraße/88 Straßen
Waldröl		51545	NW	Adolf-Kolping-Straße		http://goo.gl/maps/9HDTz	Länge: rd. 401 m; Gewerbegebiet/361 Straßen
Waldbronn, <i>Albtal</i>	<i>Reichenbach</i>	76337	BW	Adolf-Kolping-Straße		http://goo.gl/maps/9y7qi	Länge: rd. 376 m; Wohnstraße/175 Straßen
Waldbrunn		97295	BY	Kolpingstraße		http://goo.gl/maps/TLLbc	Länge: rd. 175 m; Wohnstraße/35 Straßen
Waldbüttelbrunn		97297	BY	Adolph-Kolping-Straße		http://goo.gl/maps/OI4tG	Länge: rd. 244 m; Verkehrsberuhigter Bereich/101 Straßen
Walderbach		93194	BY	Adolf-Kolping-Straße	17.11.1986	http://goo.gl/maps/bNyiU	Länge: rd. 66 m; Fußgängerweg /59 Straßen * Pfarramt "St. Nikolaus" (Adolf-Kolping-Str. 3)
Waldershof		95679	BY	Kolpingstraße	1960er J.	http://goo.gl/maps/Z1I3H	Länge: rd. 124 m; Wohnstraße/99 Straßen
Waldkirch, <i>Brsg</i>		79183	BW	Kolpingstraße	1960	http://goo.gl/maps/JBaQ4	Länge: rd. 260 m; Wohnstraße/238 Straßen
Waldkraiburg		84478	BY	Adolph-Kolping-Weg		http://goo.gl/maps/bmLQv	Länge: rd. 160 m; Wohnstraße/172 Straßen
<i>Waldram (OT)</i> s Wolfratshausen							
Waldsassen		95652	BY	Kolpingstraße		http://goo.gl/maps/RWovg	Länge: rd. 206 m; Landstraße/103 Straßen Teilstrecke St 2175
Waldshut-Tiengen	<i>Tiengen</i>	79761	BW	Kolpingstraße	ca. 1954	http://goo.gl/maps/HC7e1	Länge: rd. 326 m; Wohnstraße/419 Straßen
Waldshut-Tiengen	<i>Tiengen</i>	79761	BW		Anf. 1970er J.	http://www.badische-zeitung.de/waldshut-tiengen/kolpingbruecke--41702901.html	* Kolping-Brücke (Straßenbrücke über Eisenbahnstrecke)
Waldshut-Tiengen	<i>Tiengen</i>	79761	BW		01.05.2001	http://www.kolping-tiengen.de/mediapool/49/492193/resources/7566146.jpg	* Kolping-Statue in der kath Kirche "Maria Himmelfahrt" (Kirchplatz 1) Bildhauer: Norbert Berger, Klettgau-Grießen
Waldstetten, <i>Württ</i>		73550	BW	Kolpingstraße		http://goo.gl/maps/CMYzP	Länge: rd. 138 m; Wohnstraße/152 Straßen

Kommune	Ortsteil	PLZ	Land	Straßenname	Einweihung	Webseite	Bemerkungen
<i>Wallau (OT)</i> s Hofheim a Ts							
Walldorf, <i>Baden</i>		69190	BW	Kolpingstraße		http://goo.gl/maps/C9qhg	Länge: rd. 125 m; Wohnstraße/203 Straßen
Walldürn		74731	BW	Adolf-Kolping-Straße		http://goo.gl/maps/BsQo0	Länge: rd. 441 m; Wohnstraße/155 Straßen * Erzbischöfliches Kinder- und Jugendheim St. Kilian (Adolf-Kolping-Str. 29) * Familienberatungsstelle (Adolf-Kolping-Str. 29)
Wallenhorst		49134	NS	Kolpingstraße		http://goo.gl/maps/nB2NG	Länge: rd. 259 m; Wohnstraße/483 Straßen
Wallenhorst	<i>Rulle</i>	49134	NS		24.12.1964	http://www.kolping-rulle.de/pages/kolping-aktiv/die-kolping-glocke.php	* Kolping-Glocke als 4. Glocke (größte Glocke im Salve-Regina-Geläut) der kath. Kirche "St. Johannes" (Klosterstr. 9) (gestiftet von der KF Rulle)
Wallersdorf		94522	BY	Kolpingstraße		http://goo.gl/maps/jxmQb	Länge: rd. 178 m; Wohnstraße/147 Straßen
<i>Walstedde (OT)</i> s Drensteinfurt							
Waltenhofen		87448	BY	Kolpingstraße		http://goo.gl/maps/okstU	Länge: rd. 106 m; Wohnstraße/151 Straßen
Waltrop		45731	NW	Kolpingweg		http://www.findcity.de/?m=stadt-waltrop-stadtplan-45731pa	Länge: rd. 216 m; Wohnstraße/293 Straßen
<i>Wandsbek (OT)</i> s Hamburg							
Wangen <i>i Allg</i>		88239	BW	Kolpingstraße	1951	http://goo.gl/maps/RAViy	Länge: rd. 472 m; Wohnstraße/393 Straßen * Bus-Haltestelle "Kolpingstr."
<i>Wanne (OT)</i> s Herne							
Warburg, <i>Westf</i>	<i>Scherfede</i>	34414	NW	Adolf-Kolping-Weg		http://goo.gl/maps/0klrG	Länge: rd. 55 m; Wohnstraße/534 Straßen
Warendorf		48231	NW	Kolpingstraße		http://goo.gl/maps/5wpdv	Länge: rd. 136 m; Verkehrsberuhigter Bereich/532 Straßen * Sozialdienst Katholischer Frauen (Kolpingstr. 7)
Warendorf		48231	NW				* Kolpinghaus (Kolpingstr. 6)
Warendorf		48231	NW			http://www.kolping-ms.org/de/index.php	* Kolping-Bildungszentrum Warendorf (Bahnhofstr. 26)
Warstein	<i>Belecke</i>	59581	NW	Adolf-Kolping-Straße	07.01.1966	http://goo.gl/maps/8czxH	Länge: rd. 323 m; Wohnstraße/476 Straßen * Pfarramt "Heilig Kreuz-Zentrum" (Adolf-Kolping-Str. 3) <i>früher: Linhoffstraße</i>
Warstein		59581	NW			http://www.kolpinghaus-warstein.de/	* Kolpinghaus Warstein (Hauptstr. 130) - Vereinshaus, Restaurant/Gaststätte, Tagungsräume

Kommune	Ortsteil	PLZ	Land	Straßenname	Einweihung	Webseite	Bemerkungen
Wäschenbeuren		73116	BW	Kolpingstraße		http://goo.gl/maps/KVwnk	Länge: rd. 307 m; Wohnstraße/98 Straßen
<i>Wasseralfingen (OT)</i> s Aalen							
<i>Wattenscheid (OT)</i> s Bochum							
Weeze		47652	NW	Kolpingstraße		http://goo.gl/maps/SGPtA	Länge: rd. 231 m; Wohnstraße/192 Straßen
Weeze		47652	NW			http://upload.wikimedia.org/wikipedia/commons/thumb/7/79/Weeze - Sankt Cyriakus 09 ies.jpg/1024px-Weeze - Sankt Cyriakus 09 ies.jpg	* Kolping-Denkmal an der Kirche "St. Cyriakus" (Kirchplatz 6)
<i>Wehbach (OT)</i> s Kirchen, Sieg							
<i>Weickartshain (OT)</i> s Grünberg, Hess							
Weiden, <i>Opf</i>		92637	BY	Adolf-Kolping-Platz		http://goo.gl/maps/R6JTy	Länge: rd. 101 m; Wohnstraße/404 Straßen Kreuzung St 2657/St 2666
Weiden, <i>Opf</i>		92637	BY			http://www.kolping-ostbayern.de/kurse-und-lehrgaenge/	* Kolping-Bildungswerk DV Regensburg Weiden (Schönwerthstr. 8)
Weil der Stadt		71263	BW	Kolpingweg		http://goo.gl/maps/HcOxl	Länge: rd. 226 m; Verkehrsberuhigter Bereich/287 Straßen
<i>Weiler (OT)</i> s Weiler-Simmerberg							
Weiler-Simmerberg	<i>Simmerberg</i>	88171	BY	Kolpingstraße	1954/55	http://goo.gl/maps/JVHFd	Länge: rd. 116 m; Wohnstraße/87 Straßen
Weiler-Simmerberg	<i>Weiler</i>	88171	BY				* Kolpinghaus Weiler im Allgäu (Kolpingstr. 12) - Vereinshaus, Tagungsräume
Weilerswist	<i>Großvernich</i>	53919	NW	Kolpingstraße		http://goo.gl/maps/gwD1M	Länge: rd. 396 m; Wohnstraße/290 Straßen
Weilheim, <i>OB</i>		82362	BY			http://www.kolpingbildungswerk.de/standorte/start?sid=10	* Kolping-Bildungsstätte (Rathausplatz 15)
Weimar		99427	TH			http://www.kbw-th.de/weimar.html	* Kolping-BildungswerkThüringen (Rießnerstr. 12b)
Weingarten, <i>Württ</i>	<i>Vernich</i>	88250	BW	Kolpingstraße		http://goo.gl/maps/YZymF	Länge: rd. 397 m; Wohnstraße/258 Straßen
Weinheim, <i>Bergstr</i>		69469	BW	Kolpingstraße	um 1960	http://goo.gl/maps/Qbh3l	Länge: rd. 403 m; Wohnstraße/431 Straßen
<i>Weiskirchen (OT)</i> s Rodgau							
Weismain		96260	BY	Kolpingplatz		http://goo.gl/maps/SjEBk	Länge: rd. 126 m; Kreisstraße/87 Straßen Teilstrecke St 2191

Kommune	Ortsteil	PLZ	Land	Straßenname	Einweihung	Webseite	Bemerkungen
<i>Weißenberg (OT)</i> s Neuss							
Weißenburg i Bayern		91781	BY	Adolph-Kolping-Straße		http://goo.gl/maps/u4hte	Länge: rd. 573 m; Wohnstraße/274 Straßen
Weißenburg i Bayern		91781	BY			http://www.kolping-bildung-eichstaett.de/standorte/bildungszentrum-weissenburg	* Kolping-Bildungszentrum Weißenburg (Bortenmachergasse 2-4)
Weißenhorn		89264	BY	Kolpingstraße		http://goo.gl/maps/geb9o	Länge: rd. 352 m; Wohnstraße/317 Straßen * Grundschule Süd Mittelschule (Kolpingstr. 4) * Pfarramt "St. Christophorus" (Kolpingstr. 8) * Kath. Kindergarten "St. Christophorus" (Kolpingstr. 8)
Weißenthurm, Rh		56575	RP	Kolpingstraße		http://goo.gl/maps/sc2Gy	Länge: rd. 775 m; Wohnstraße/99 Straßen * Bus-Haltestelle "Kolpingstraße"
Welden		86465	BY	Kolpingstraße	1979	http://goo.gl/maps/Wjaz1	Länge: rd. 116 m; Wohnstraße/92 Straßen
<i>Wellendorf (OT)</i> s Hilter a Teutoburger W							
Welver		59514	NW	Adolph-Kolping-Straße		http://goo.gl/maps/KiyCT	Länge: rd. 112 m; Wohnstraße/190 Straßen
Welver		59514	NW		2011	http://www.soester-anzeiger.de/bilder/2011/12/07/1520957/1996405836-280_008_2713167_2owelgeheigX34.jpg	* Kolping-Relief in der kath. Kirche "St. Bernhard" (Klosterhof 7)
Wemding		86650	BY	Adolf-Kolping-Straße		http://goo.gl/maps/Alyjt	Länge: rd. 684 m; Wohnstraße/140 Straßen
<i>Wemmetsweiler (OT)</i> s Merchweiler							
Wenzenbach		93173	BY	Kolpingstraße		http://goo.gl/maps/dLKZH	Länge: rd. 276 m; Wohnstraße/161 Straßen
Werl	<i>Westönnen</i>	59457	NW	Kolpingstraße		http://goo.gl/maps/Clg9p	Länge: rd. 205 m; Wohnstraße/442 Straßen
Werl		59457	NW				* Kolpinghaus Werl (Marktstr. 20) - Vereinshaus, Restaurant/Gaststätte, Tagungsräume
Werthe		49757	NS	Kolpingstraße		http://goo.gl/maps/DGkwf	Länge: rd. 406 m; Kreisstraße/164 Straßen Teilstrecke K 146 * Hauptschule Werthe (Kolpingstr. 6) * "Albert-Trautmann- Realschule" (Kolpingstr. 6)
Wernberg-Köblitz	<i>Oberköblitz</i>	92533	BY	Kolpingstraße		http://goo.gl/maps/iK9pl	Länge: rd. 393 m; Wohnstraße/132 Straßen
Werne		59368	NW	Kolpingstraße	1957	http://goo.gl/maps/Lsciw	Länge: rd. 45 m; Verkehrsberuhigter Bereich/458 Straßen

Kommune	Ortsteil	PLZ	Land	Straßenname	Einweihung	Webseite	Bemerkungen
Werne		59368	NW			http://kolpinghaus-werne.de/	* Kolpinghaus Werne ** (Alte Münsterstr. 12) - Vereinshaus, Restaurant/Gaststätte, Hotel, Tagungsräume
Wertach		87497	BY	Kolpingstraße		http://goo.gl/maps/NOiPW	Länge: rd. 274 m; Zufahrtsstraße/35 Straßen
Wertach		87497	BY			http://www.kolping-wertach.de/	* Kolping-Allgäuhaus (Kolping-Ferienstätte) (Kolpingstr. 1 - 7)
Wertingen		86637	BY	Kolpingring		http://goo.gl/maps/wWypa	Länge: rd. 270 m; Wohnstraße/218 Straßen
Wesel		46483	NW	Kolpingstraße		http://goo.gl/maps/IULkX	Länge: rd. 278 m; Wohnstraße/866 Straßen
Wesel		46483	NW			http://www.kolpinghaus-wesel.de/	* Kolpinghaus Wesel (Am Nordglacis 43) - Vereinshaus, Restaurant/Gaststätte, Tagungsräume
Wesseling, <i>Rheinl</i>	<i>Keldenich</i>	50389	NW	Kolpingstraße	22.05.1999	http://goo.gl/maps/QwSI1	Länge: rd. 196 m; Wohnstraße/384 Straßen * Zusatzschild: <i>Adolf Kolping 1813 - 1865</i> <i>katholischer Priester und</i> <i>Sozialreformer</i>
Weßling, <i>OB</i>		82234	BY	Kolpingstraße	1960	http://goo.gl/maps/V6M9b	Länge: rd. 284 m; Wohnstraße/104 Straßen
<i>Westend (OT)</i> s Fulda							
<i>Westenholz (OT)</i> s Delbrück							
<i>Westerholt (OT)</i> s Hertten, <i>Westf</i>							
Westerkappeln		49492	NW	Kolpingweg	23.08.2013	http://goo.gl/maps/kSsQJ	Länge: rd. 224 m; Wohnstraße/191 Straßen
Westhausen, <i>Württ</i>		73463	BW	Adolf-Kolping-Straße	14.10.1973	http://goo.gl/maps/f2bZM	Länge: rd. 239 m; Wohnstraße/128 Straßen
<i>Westönnen (OT)</i> s Werl							
Wetter		58300	NW		Anf. 1970er J.	http://www.kolping-bfz-witten.de/	* Berufsförderungszentrum Witten/Wetter der Kolping-Bildungszentren (Bachstr. 22)
Wetter		58300	NW		1984	http://www.kolping-bfz-witten.de/medien/1918/original/181/Berufsausbildung-f%FCr-Menschen-mit-besonderen-F%F6rderbedarf.pdf	* Kolping-Berufsförderungszentrum Witten/Wetter (Friedrichstr. 40a)
Wetter		58300	NW			http://www.kolping-bfz-witten.de/medien/1720/original/181/Fluer-Aktivierungshilfen.pdf	* Kolping-Berufsförderungszentrum Witten/Wetter (Schöntaler Str. 46)

Kommune	Ortsteil	PLZ	Land	Straßenname	Einweihung	Webseite	Bemerkungen
Wettringen, Westf		48493	NW	Kolpingstraße		http://goo.gl/maps/bzWDS	Länge: rd. 158 m; Wohnstraße/119 Straßen * Zusatzschild: <i>Adolf Kolping</i> <i>geb. 8.12.1813 gest. 4.12.1865</i> <i>"Gesellenvater" - Volkserzieher</i>
Wetzlar		35580	HE	Kolpingstraße		http://goo.gl/maps/xowmx	Länge: rd. 468 m; Wohnstraße/673 Straßen * in Kolping-Siedlung (02.05.1950) * Bus-Haltestelle "Kolpingstr."
<i>Wevelinghoven (OT)</i> s Grevenbroich							
<i>Wiederitzsch (OT)</i> s Leipzig							
Wiesau		95676	BY	Kolpingstraße		http://goo.gl/maps/meP3h	Länge: rd. 223 m; Wohnstraße/93 Straßen
Wiesbaden	<i>Bierstadt</i>	65191	HE	Kolpingstraße		http://goo.gl/maps/vxxt3	Länge: rd. 153 m; Wohnstraße/1.905 Straßen
Wiesentheid		97353	BY	Kolpingstraße		http://goo.gl/maps/xfiNO	Länge: rd. 325 m; Wohnstraße/104 Straßen
Wiesloch	<i>Baiertal</i>	69168	BW	Kolpingstraße	1960er J.	http://goo.gl/maps/a87bV	Länge: rd. 125 m; Wohnstraße/351 Straßen
Wietmarschen		49835	NS	Kolpingstraße	28.12.1966	http://goo.gl/maps/R4pjG	Länge: rd. 1.240 m; Landstraße/282 Straßen Teilstrecke L 67
Wildeshausen		27793	NS	Kolpingstraße		http://goo.gl/maps/tMXhX	Länge: rd. 216 m; Wohnstraße/529 Straßen
Willich		47877	NW	Kolpingstraße		http://goo.gl/maps/iGjLo	Länge: rd. 177 m; Wohnstraße/611 Straßen
Willich		47877	NW			http://www.kolping-schule.de/	* Kolpingschule (Städt. Kath. Grundschule) (Schiefbahner Str. 2)
Willich		47877	NW		14.03.2014	http://www.kolping-willich.de/meine%20pdf/Presse/WZ%202014-03-15%20Kolpings%20B%C3%A4ume%20sind%20gesetzt.pdf	* Pflanzung von 226 Obst- und Nussbäumen ("Kolping-Bäume") an der Kolpingschule und in der Stadt Willich (KF Willich und Naturschutzbund)
Wilnsdorf		57234	NW	Kolpingstraße		http://goo.gl/maps/4kc3A	Länge: rd. 282 m; Wohnstraße/367 Straßen
<i>Windberg (OT)</i> s Mönchengladbach							
Windischeschenbach		92670	BY	Adolf-Kolping-Straße		http://goo.gl/maps/lfrz9	Länge: rd. 330 m; Wohnstraße/127 Straßen
Windorf	<i>Rathmannsdorf</i>	94575	BY	Kolpingstraße		http://goo.gl/maps/4O5vw	Länge: rd. 327 m; Wohnstraße/43 Straßen
Winnweiler		67722	RP	Kolpingstraße		http://goo.gl/maps/GTBcd	Länge: rd. 490 m; Wohnstraße/63Straßen
Winterberg, Westf	<i>Siedlinghausen</i>	59955	NW	Kolpingstraße		http://goo.gl/maps/RKvbH	Länge: rd. 342 m; Wohnstraße/343 Straßen

Kommune	Ortsteil	PLZ	Land	Straßenname	Einweihung	Webseite	Bemerkungen
Winterberg, <i>Westf</i>	<i>Siedlinghausen</i>	59955	NW			http://www.warsteiner-gruppe.de/de/vertrieb/gastroboerse/gastronomieobjekte/5/kolpinghaus-mit-gastst%C3%A4tte-winterberg-zu-verpachten-0	* Kolpinghaus Siedlinghausen (Kolpingstr. 12) - Vereinshaus, Restaurant/Gaststätte, Tagungsräume
<i>Winzenheim (OT)</i> s Bad Kreuznach							
Wipperfürth		51688	NW	Kolpingstraße	ca. 1958	http://goo.gl/maps/itr17	Länge: rd. 294 m; Wohnstraße/442 Straßen
Wirges		56422	RP	Kolpingstraße		http://goo.gl/maps/jzONm	Länge: rd. 331 m; Wohnstraße/85 Straßen
Wissen, <i>Sieg</i>		57537	RP	Kolpingstraße		http://goo.gl/maps/UlsZU	Länge: rd. 507 m; Wohnstraße/199 Straßen
<i>Wissersheim (OT)</i> s Nörvenich							
Witten		58452	NW			www.kolping-bfz-witten.de	* Kolping-Berufsförderungszentrum Witten (Ardeystr. 11-13) - Vereinshaus, Wohnheim, Tagungsräume
Witten		58452	NW			www.ardey-hotel.de	* ARDEY HOTEL Witten ***+ (Ardeystr. 11-13)
Wittichenau (sorb. Kulow)		02997	SN	Kolpingplatz		http://goo.gl/maps/SHmb0	Länge: rd. 115 m; Parkplatz/67 Straßen Teilstrecke 9222 * Evangelische Kirchengemeinde Wittichenau (Kolpingplatz)
Wittighausen, <i>Baden</i>		97957	BW	Kolpingstraße		http://goo.gl/maps/Rnz7E	Länge: rd. 128 m; Wohnstraße/54 Straßen
Wittlich		54516	RP	Am Kolpinghaus		http://goo.gl/maps/iOPiw	Länge: rd. 71 m; Wohnstraße/279 Straßen
Wittlich		54516	RP				* Kolpinghaus Wittlich (Kurfürstenstr. 2d) - Vereinshaus, Restaurant/Gaststätte, Tagungsräume
Wojerecy (sorbisch) s Hoyerswerda							
Wolfenbüttel		38302	NS	Kolpingstraße		http://goo.gl/maps/kHNek	Länge: rd. 257 m; Wohnstraße/593 Straßen
Wolframs-Eschenbach		91639	BY	Adolph-Kolping-Gasse	Herbst 1984	http://goo.gl/maps/KB0Hw	Länge: rd. 59 m; Wohnstraße/52 Straßen <i>früher: Neue Gasse</i>
Wolframs-Eschenbach		91639	BY			http://wolframs-eschenbach.de/upmedia/Benefizatenhaus.jpg	Das „Benefiziatenhaus“ mit seinem Sgraffitoschmuck wurde 1623 als Nebengebäude für die Fürstenherberge erbaut. (Adolph-Kolping-Gasse)

Kommune	Ortsteil	PLZ	Land	Straßenname	Einweihung	Webseite	Bemerkungen
Wolframs-Eschenbach		91639	BY		12.08.2001 Weihe durch Bischof Dr. Walter Mixa, Eichstätt	http://www.wolframs-eschenbach.de/upmedia/Altarweihe_2001.pdf	* Kolping-Reliquie im Altar der kath.Kirche "St. Mariä Himmelfahrt - Liebfrauenmünster" (Wolfram-von-Eschenbach-Platz 5)
Wolframs-Eschenbach		91639	BY		12.08.2001	http://upload.wikimedia.org/wikipedia/commons/thumb/2/2b/Wolframs-Eschenbach_Liebfrauenm%C3%BCnster_Tafel_Kolping.jpg/640px-Wolframs-Eschenbach_Liebfrauenm%C3%BCnster_Tafel_Kolping.jpg	* Kolping-Gedenktafel in der kath. Kirche "St. Mariä Himmelfahrt - Liebfrauenmünster" (Wolfram-von-Eschenbach-Platz 5)
Wolfratshausen	<i>Waldram</i>	82515	BY	Kolpingplatz		http://goo.gl/maps/0uizL	Länge: rd. 69 m; Wohnstraße/178 Straßen * ehem. jüdisches Badehaus (Dokumentationsstätte) (Kolpingplatz)
Wolfratshausen		82515	BY		11.11.2012	http://www.merkur-online.de/lokales/wolfratshausen/wolfratshausen/grosser-bahnhof-neuen-kolping-kopf-2602775.html	* Kolping-Brunnen mit Kolping-Büste
Wolfsburg		38440	NS	Kolpingstraße		http://goo.gl/maps/R2PoB	Länge: rd. 316 m; Wohnstraße/1.375 Straßen
Wolfsegg, <i>Opf</i>		93195	BY	Kolpingstraße		http://goo.gl/maps/2GPEX	Länge: rd. 219 m; Wohnstraße/32 Straßen
Wolnzach		85283	BY	Adolf-Kolping-Straße		http://goo.gl/maps/pG41w	Länge: rd. 154 m; Wohnstraße/249 Straßen
Wolpertswende	<i>Mochenwangen</i>	88284	BW	Kolpingstraße		http://goo.gl/maps/pzoWW	Länge: rd. 80 m; Wohnstraße/77 Straßen
Worms	<i>Horchheim</i>	67551	RP	Kolpingstraße		http://goo.gl/maps/e9DND	Länge: rd. 665 m; Kreisstraße/756 Straßen Teilstrecke K 17
Wörth <i>a M</i>		63939	BY	Kolpingstraße		http://goo.gl/maps/enxhG	Länge: rd. 192 m; Wohnstraße/65 Straßen
<i>Wurmlingen (OT)</i> <i>s Rottenburg a Neckar</i>							
Würselen		52146	NW	Kolpingstraße		http://goo.gl/maps/MTSz4	Länge: rd. 273 m; Wohnstraße/376 Straßen
Würzburg		97070	BY	Kolpingplatz		http://www.openstreetmap.org/#map=19/49.79698/9.93264	Länge: rd. 18 m; Parkplatz/1.118 Straßen * Ärztehaus Kolping-Center Mainfranken (Kolpingplatz 1)
Würzburg		97070	BY	Kolpingstraße		http://goo.gl/maps/h3fXi	Länge: rd. 189 m; Wohnstraße/1.118 Straßen
Würzburg		97070	BY			http://www.kolping-mainfranken.de/bwo/dcms/sites/kolping/Schulen/index.html	* Kolping-Schulwerk (Kolpingplatz 1)

Kommune	Ortsteil	PLZ	Land	Straßenname	Einweihung	Webseite	Bemerkungen
Würzburg		97070	BY			http://www.kolping-akademie-wuerzburg.de/	* Kolping-Akademie (Kolpingplatz 1)
Würzburg		97070	BY			http://www.kolping-mainfranken.de/bwo/dcms/sites/kolpingportal/index.html	* Kolping-Bildungswerk Würzburg (Kolpingplatz 1)
Würzburg		97070	BY			http://www.kolping-mainfranken.de/bwo/dcms/sites/kolpingportal/wuerzburg/kolpinghauswuerzburg.html/	* Kolping-Jugendwohnheim (Kolpingplatz 2)
Würzburg		97070	BY			http://www.kolping-mainfranken.de/bwo/dcms/sites/kolpingportal/wuerzburg/index.html ;	* Kolpinghaus Würzburg (Kolpingplatz 3) - Vereinshaus, Wohnheim, Tagungsräume
Würzburg		97084	BY			http://www.kolping-mainfranken.de/bwo/dcms/sites/kolpingportal/wuerzburg/kfz_wuerzburg.html	* Kolping-Förderzentrum (Goerdelerstr. 3) * Adolph-Kolping-Schule (Hauptschule) (Goerdelerstr. 3) * Adolph-Kolping-Berufsschule (Goerdelerstr. 3)
Würzburg		8700	BY		18.06.1978	http://www.stampsx.com/ratgeber/stempel/jpg_450/image_show_sd_mf.php?id=124477	* Sonderstempel Deutsche Bundespost 17.6. Jugendtag 18.6. Diözesantag 125 Jahre Kolpingwerk Würzburg Breite: 45 mm
Wuppertal	Elberfeld	42103	NW	Kolpingstraße		http://goo.gl/maps/pRRyD	Länge: rd. 111 m; Wohnstraße/2.194 Straßen * Stadtbibliothek (Kolpingstr. 8) * Caritasverband Wuppertal (Kolpingstr. 13)
Wuppertal	Elberfeld	42103	NW				* Kolpinghaus Wuppertal-Elberfeld (Laurentiusstr. 4) - Vereinshaus, Wohnheim
Wuppertal	Elberfeld	42103	NW		05.10.1913	http://www.denkmal-wuppertal.de/2011/03/3-gedenktafeln-am-laurentiusplatz-adolf.html	* Kolping-Gedenktafel an der kath. Kirche "St. Laurentius" (Laurentiusplatz), Inschrift: <i>DEM GESELLENVATER U. GROSSEN CRISTL. STANDESREFORMER ADOLF KOLPING KAPLAN AN ST. LAURENTIUS IN LIEBE U. DANKBARKEIT GEWIDMET VOM KATH. GESELLENVEREIN ELBERFELD (GEGR. 1846)</i> Künstler: Wilhelm Feldmann

Kommune	Ortsteil	PLZ	Land	Straßenname	Einweihung	Webseite	Bemerkungen
Wuppertal	Elberfeld	42103				http://www.kath-iglahe.ch/hostrexx.com/images/gallery/imgp57241.jpg	* Kolping-Gedenktafel an der kath. Kirche "St. Laurentius" (Laurentiusplatz), Inschrift: <i>DER GESELLENVATER ADOLF KOLPING WIRKTE VON 1845 - 1849 ALS KAPLAN AN DIESER KIRCHE. HIER EMPFING ER DURCH SCHREINERMEISTER JOSEF THIEL UND HAUPTLEHRER JOHANN GREGOR BREUER, DEN GRÜNDER DES ESRTEN GESELLENVEREINS IN ELBERFELD, DEN ENTSCHIEDENEN ANSTOSS ZU SEINER LEBENSALIEGABE</i>
Wuppertal	Elberfeld	42103	NW		09.11.1986	https://lh3.googleusercontent.com/-TaTYrwc7bC8/TW5Z-BHiovj/AAAAAAAAEVY/fBCX7XwNJs4/s640/P1460006+1.jpg	* Gedenktafel für Johann Gregor Breuer (Laurentiusplatz) <i>* 1820 + 1897 JOHANN GREGOR BREUER HAUPTLEHRER AUS CHRISTLICHER VERANTWORTUNG GRÜNDER VIELER BEISPIELHAFTER VEREINE UND EINRICHTUNGEN IN ELBERFELD, EINEM SOZIALEN BRENNPUNKT DES 19. JAHRHUNDERTS. GEISTIGER VATER DES KATHOLISCHEN GESELLENVEREINS, DER HEUTE ALS KOLPINGWERK WELTWEIT VERBREITET IST. WUPPERTAL 1986</i>
Wuppertal	Barmen	42275	NW			http://www.jugendwohnheime.net/cms/modules/addresses/visit.php?cid=17312&lid=1033	
Wyhlen (OT) s Grenzach-Wyhlen							
Xanten		46509	NW	Kolpingstraße		http://goo.gl/maps/HpqEW	Länge: rd. 408 m; Wohnstraße/323 Straßen * Gemeinschaftshauptschule Xanten (Kolpingstr. 3)
Zellingen		97225	BY	Kolpingstraße		http://goo.gl/maps/ci18L	Länge: rd. 358 m; Kreisstraße/122 Straßen Teilstrecke MSP 7




Kommune	Ortsteil	PLZ	Land	Straßenname	Einweihung	Webseite	Bemerkungen
Zellingen	<i>Retzbach</i>	97225	BW		27.05.2001 Einweihung durch Generalpräses Heinrich Festing, Köln	http://www.retzbach.de/index.htm	* Kolping-Kapelle in der Nähe der Bildungsstätte "Benediktushöhe - Haus für Soziale Bildung" (Benediktushöhe 1)
Zellingen	<i>Retzbach</i>	97225	BW		2001	http://home.arcor.de/hessdoerfer/kapelle/bild/glock_r.jpg	* Kolping-Glocke in der Kolping-Kapelle Inschrift: <i>Retzbach</i> 2001
Zimmern <i>ob Rottweil</i>		78658	BW	Adolph-Kolping-Platz	29.06.1968	http://www.openstreetmap.org/search?query=zimmern%20ob%20rottweil#map=17/48.17024/8.58984	Länge: rd. 85 m; Wohnstraße/157 Straßen * Kath. Kindergarten (Adolph-Kolping-Platz 3)
Zirndorf		90513	BY	Kolpingweg	ca. 1980	http://goo.gl/maps/BsHhQ	Länge: rd. 177 m; Wohnstraße/345 Straßen
Zornheim		55270	RP	Kolpingstraße		http://goo.gl/maps/mLQsc	Länge: rd. 170 m; Wohnstraße/66 Straßen
Zülpich	<i>Hoven</i>	53909	NW	Adolf-Kolping-Straße	Nov 1969	http://goo.gl/maps/YPBQc	Länge: rd. 170 m; Wohnstraße/396 Straßen
Zülpich	<i>Schwerfen</i>	53909	NW		1992	http://www.glasmalerei-ev.de/pages/b5298/b5298_1_0.jpg	* Kolping-Fenster in der kath. Kirche "St. Dionysius" (Zum Kiesel 11) Künstler: Paul Weigmann, Leverkusen (1923-2009)
Zusmarshausen		86441	BY	Kolpingstraße	1945	http://goo.gl/maps/aTGy7	Länge: rd. 192 m; Wohnstraße/216 Straßen
Zweibrücken, <i>Pf</i>	<i>Bubenhausen</i>	66482	RP	Kolpingplatz	ca. 2001	http://www.openstreetmap.org/search?query=Kolpingplatz#map=19/49.23680/7.34961	Länge: Angaben liegen nicht vor; Spielplatz
Zwickau	<i>Pölbitz</i>	08058	SN	Kolpingstraße		http://goo.gl/maps/pCVI2	Länge: rd. 1.058 m; Bundesstraße/682 Straßen Teilstecke B 175 * Mütterzentrum SOS-Kinderdorf e.V. (Kolpingstr. 22) <i>früher: Ethel-u.-Julius-Rosenberg-Straße</i>
Zwiefalten		88529	BW	Kolpingstraße		http://goo.gl/maps/v6S7j	Länge: rd. 146 m; Wohnstraße/56 Straßen
Zwiefalten		88529	BY		1979	http://de.wikipedia.org/wiki/Kloster_Zwiefalten	* Kolping-Glocke (195 kg) in der ehem. Benediktinerabtei (heute: psychiatrische Klinik)
Zwiesel		94227	BY	Kolpingstraße		http://goo.gl/maps/GLNDc	Länge: rd. 332 m; Wohnstraße/110 Straßen
Zwiesel		94227	BY			www.kolpinghaus-zwiesel.de	* Kolpinghaus St. Gunther - Zwiesel (Maria-Ward-Str. 6) - Vereinshaus, Jugendwohnheim, Tagungsräume * Kolping-Bildungswerk Zwiesel (Maria-Ward-Str. 6)

Kommune	Ortsteil	PLZ	Land	Straßenname	Einweihung	Webseite	Bemerkungen
---------	----------	-----	------	-------------	------------	----------	-------------

Der Name "Adolph Kolping" überregional

s

Briefmarken, Sonderstempel, Ersttagsbriefe etc.


Saarland (Protektorat von Frankreich)					03.04.1950	http://upload.wikimedia.org/wikipedia/commons/c/c9/Saar_1950_289_Adolph_Kolping.jpg	* 85. Todestag von Adolph Kolping GESELLENVATER AD. KOLPING Ausgabepreis: 15 +5 F (Saar-Franken) Grafiker: F. Tschersovsky Auflage: 130.000 gültig bis: 31.03.1951	
Deutsche Bundespost					15.11.1955	http://commons.wikimedia.org/wiki/Adolph_Kolping#mediaviewer/File:DBP_1955_223_Adolph_Kolping.jpg	* Adolph Kolping Sondermarkenserie "Helfer der Menschheit" Ausgabepreis: 10 + 5 Pfennig Grafiker: Hubert Berke Auflage: 6.000.000 gültig bis: 31.12.1956	
Deutsche Bundespost					26.05.1965	http://de.wikipedia.org/wiki/Briefmarken-Jahrgang_1965_der_Deutschen_Bundespost#mediaviewer/File:DBP_1965_477_Adolph_Kolping.jpg	* 100. Todestag von Adolph Kolping Sondermarke Ausgabepreis: 20 Pfennig Grafiker: Kern Auflage: 20.000.000 gültig bis: 31.12.1966	
Deutsche Bundespost	Köln		5 NRW		26.05.1965	http://www.briefmarken-versand-welt.de/bilder/produkte/gross/1965-Adolf-Kolping-BUN50110-.jpg	* Ersttagsbrief zur Sondermarke 100. Todestag von Adolf Kolping (Bildnis von Adolph Kolping)	
Deutsche Bundespost	Köln		5 NRW		26.05.1965	http://www.briefmarken-versand-welt.de/bilder/produkte/gross/1965-Adolf-Kolping-BUN60041-.jpg	* Ersttagsbrief zur Sondermarke 100. Todestag von Adolf Kolping (Geburtshaus von Adolph Kolping)	
Deutsche Bundespost	Köln		5 NRW		26.05.1965	http://www.briefmarken-versand-welt.de/bilder/produkte/gross/1965-100-Todestag-von-Adolf-Kolping-BUN52121-.jpg	* Ersttagsbrief zur Sondermarke 100. Todestag von Adolph Kolping III. Internationaler Kolpingtag (Kolping-Denkmal in Köln)	

Kommune	Ortsteil	PLZ	Land	Straßenname	Einweihung	Webseite	Bemerkungen
Deutsche Bundespost	Paderborn				26.05.1974	http://www.stampsx.com/ratgeber/stempel/pg_450/image_show_sd_mf.php?id=160410	* Sonderstempel Deutsche Bundespost 1854 - 1974 120 JAHRE KOLPING-FAMILIE - DIÖZESAN KOLPING TAG Breite: 35 mm
Deutsche Bundespost	Bamberg				22.06.1980	http://www.briefmarkenverein-bamberg.de/Bilder/stempel/sonder/1980_kolping.jpg	* Sonderstempel Deutsche Bundespost 125 Jahre Kolpingwerk - Erzdiözese Bamberg Sonderpostamt Neue Residenz Form: 44x34 mm oval Bild: Bamberger Dom; davor Silhouette Familie und Logo Kolpingwerk
Deutsche Bundespost	Köln				06.-18.08.1986	http://www.stampsx.com/ratgeber/stempel/pg_mf/mf_278559-dr005.jpg	* Maschinenstempel Kolpingwerk Breite: 103 mm x 24 mm
Post Brasilien					20.08.1993	http://www.adolphkolping.de/Galerie/Resources/briefmarkenbrasili.jpg	* Sonderstempel São Paulo 70 Jahre Kolpingwerk Brasilien
Deutsche Bundespost	Köln	50667	NW		18.04.1997	http://img.mashops.de/hausderbriefmarke/pic/51471.jpg	* Numisbrief Adolph Kolping mit Kolping-Sondermünze 10 DM
Deutsche Bundespost	Köln	50667	NW		18.04.1997	http://img.mashops.com/schimmer/pic/nbrd1033.jpg	* Numisbrief Adolph Kolping mit Kolping-Sondermünze 10 DM
Deutsche Post AG					14.09.2000	http://de.wikipedia.org/wiki/Briefmarken-Jahrgang_2000_der_Bundesrepublik_Deutschland#mediaviewer/File:Stamp_Germany_2000_MiNr2135_Kolpingwerk.jpg	* 150 Jahre Kolpingwerk Sondermarke Ausgabepreis: 110 Pfennig Größe: 35 x 35 mm Grafiker: Prof. Eckhard Jung und Florian Pfeffer, Bremen Auflage: 23.000.000 gültig bis: 30.06.2002
Deutsche Post AG					14.09.2000	http://images-00.delcampe-static.net/img_large/auction/000/273/020/663_001.jpg	* 150 Jahre Kolpingwerk Sonderstempel Erstaussgabe Grafiker: Prof. Eckhard Jung und Florian Pfeffer, Bremen
Deutsche Post AG					14.09.2000	http://www.briefmarken-archiv.de/brd/01/2000/entw/20000903e03.jpg	* 150 Jahre Kolpingwerk Sondermarke Konkurrenz-Entwurf von Manfred Gottschall (keine Ausführung)
Deutsche Post AG					14.09.2000	http://www.briefmarken-archiv.de/brd/01/2000/entw/20000903e02.jpg	* 150 Jahre Kolpingwerk Sondermarke Konkurrenz-Entwurf von Lou Romboy (keine Ausführung)



Kommune	Ortsteil	PLZ	Land	Straßenname	Einweihung	Webseite	Bemerkungen
Deutsche Post AG					14.09.2000	http://www.briefmarken-archiv.de/brd/01/2000/entw/20000903e01.jpg	* 150 Jahre Kolpingwerk Sondermarke Konkurrenz-Entwurf von Heike Schmidt (keine Ausführung)
Post Brasilien	São Paulo				.10.2008	http://www.kolping.net/uploads/pics/l_407.jpg	* 85. Gründungstag der Kolpingfamilie São Paulo Sondermarken (Briefmarkenbogen in 2x6 verschiedenen Sondermarken)
Deutsche Post AG	Neuwied				25.04.2010	http://file1.npage.de/002480/88/bilder/stempel_kolping.jpg	* Sonderpoststempel Deutsche Post 150. Jahrestag der Gründung der Kolpingsfamilie Neuwied durch Adolph Kolping
Deutsche Post AG	Köln	50667	NW		05.12.2013	https://philatelie.deutschepost.de/Philatelie/Briefmarken-Produkte/Ganzsachen/Gedenkganzsachen/Gedenkbriefumschlag-200-Geburtstag-Adolph-Kolping.html	* Gedenkbriefumschlag zum 200. Geburtstag von Adolph Kolping Stich mit der Darstellung von Adolph Kolping mit wandernden Gesellen vor dem Eingang eines Gesellenhospizes. Graphiker: Hans W. Schmidt, Weimar, 1934 Gestaltung: Ganzsache: Alexander Michaelopoulos, Frankfurt a M Nominalwert: 55 Cent + 3 Cent Größe/Format: 162 x 114 mm

Münzen

Bundesrepublik Deutschland Staatliche Münzanstalt Berlin (A)					21.08.1996	http://i.ebayimg.com/1/BRD-10-DM-Gedenkmuenze-Silber-Kolping-1996-A-vz-st-00/s/MzAwWDYwMA==/z/0iJAAOSwF1dUQVbo/\$_57.JPG	* 150 Jahre Kolpingwerk 1846 - 1996 Gedenkmünze Ausgabewert: 10 DM Material: Silber (625/1000) Durchmesser: 32,5 mm Gewicht: 15,50 g Feingewicht: 9,6875 g Grafiker: Reinhart Heinsdorff, Friedberg-Ottmaring Die Münze zeigt im Hintergrund einen stilisierten Globus mit Gitternetzlinien. Davor sieht man halbrechts in einem Dreieck den Kopf von Adolph Kolping sowie links einen Streifen mit drei Szenen aus dem Leben des Gesellenvereins. Streifen und Dreieck stellen das "Kolping-K" dar. Die Randinschrift lautet: "KOLPING-WERK 1846-1996" Auflage: 5.600.000 in Normalprägung / 400.000 in Spiegelglanz	
---	--	--	--	--	------------	---	--	---

Eisenbahn

Kommune	Ortsteil	PLZ	Land	Straßenname	Einweihung	Webseite	Bemerkungen
Deutsche Bahn AG					30.05.- 25.09.1999		ICE 922 ADOLPH KOLPING Nürnberg Hbf (06:27) - Köln Hbf (11:00/11:09) - Essen Hbf (11:57/11:59) - Berlin Ostbahnhof (16:05) Verkehrstage: täglich Höchstgeschwindigkeit: 250 km/h Entfernung: 1.037,371 km Reisezeit: 9h 25min Durchschnittliche Geschwindigkeit: 111 km/h ICE-Typ: ICE 1
Deutsche Bahn AG					30.05.- 25.09.1999		ICE 923 ADOLPH KOLPING Berlin Ostbahnhof (14:10) - Essen Hbf (17:59/18:01) - Köln Hbf (18:50/19:00) - Nürnberg Hbf (23:22/23:34) - München Hbf (01:26) Verkehrstage: täglich Höchstgeschwindigkeit: 250 km/h Entfernung: 1.236,425 km Reisezeit: 11h 16min Durchschnittliche Geschwindigkeit: 110 km/h ICE-Typ: ICE 1
Deutsche Bahn AG					01.10.- 31.10.1999	http://thumbs2.ebaystatic.com/d/1225/m/58187mN5Oea_D4bdWSAgQ.jpg	IC 922 ADOLPH KOLPING Nürnberg Hbf (06:27) - Köln Hbf (11:00/11:09) - Essen Hbf (11:57/11:59) - Berlin Ostbahnhof (15:52) Verkehrstage: täglich Höchstgeschwindigkeit: 200 km/h Entfernung: 1.037,371 km Reisezeit: 9h 38min Durchschnittliche Geschwindigkeit: 108 km/h (Außerhalb des Monats Oktober Zugname "Friedrich Harkort")
Deutsche Bahn AG					01.12.1999- 27.05.2000		ICE 848 ADOLPH KOLPING Berlin Ostbahnhof (13:10) - Köln Hbf (17:39/17:42) - Bonn Hbf (18:03) Verkehrstage: täglich Höchstgeschwindigkeit: 250 km/h Entfernung: 593,458 km Reisezeit: 4h 53min Durchschnittliche Geschwindigkeit: 122 km/h ICE-Typ: ICE 2 (bis Hamm, Westf vereinigt mit ICE 858 als ICE 848)

Kommune	Ortsteil	PLZ	Land	Straßenname	Einweihung	Webseite	Bemerkungen
Deutsche Bahn AG					01.12.1999- 27.05.2000		<i>ICE</i> 849 ADOLPH KOLPING Bonn Hbf (11:51) - Köln Hbf (12:14/12:21) - Berlin Ostbahnhof (16:52) Verkehrstage: täglich Höchstgeschwindigkeit: 250 km/h Entfernung: 593,458 km Reisezeit: 5h 1min Durchschnittliche Geschwindigkeit: 119 km/h ICE-Typ: ICE 2 (ab Hamm, Westf vereinigt mit ICE 859 als ICE 849)
Deutsche Bahn AG					01.12.1999- 27.05.2000		<i>ICE</i> 858 ADOLPH KOLPING Berlin Ostbhf (13:10) - Essen Hbf (17:11/17:13) - Düsseldorf Hbf (17:38) Verkehrstage: täglich Höchstgeschwindigkeit: 250 km/h Entfernung: 548,025 km Reisezeit: 4h 28min Durchschnittliche Geschwindigkeit: 123 km/h ICE-Typ: ICE 2 (bis Hamm, Westf vereinigt mit ICE 848 als ICE 848)
Deutsche Bahn AG					28.05.2000- 09.06.2001		<i>ICE</i> 922 ADOLPH KOLPING Nürnberg Hbf (06:27) - Köln Hbf (11:00/11:09) - Essen Hbf (11:57/11:59) - Berlin Ostbahnhof (15:52) Verkehrstage: täglich bis 25.09. Höchstgeschwindigkeit: 250 km/h Entfernung: 1.037,371 km Reisezeit: 9h 25min Durchschnittliche Geschwindigkeit: 111 km/h ICE-Typ: ICE 1
Deutsche Bahn AG					28.05.- 04.11.2000		<i>IC</i> 923 ADOLPH KOLPING Berlin Ostbahnhof (13:51) - Essen Hbf (17:59/18:01) - Köln Hbf (18:50/19:00) - Nürnberg Hbf (23:22) Verkehrstage: täglich Höchstgeschwindigkeit: 200 km/h Entfernung: 1.037,371 km Reisezeit: 9h 31min Durchschnittliche Geschwindigkeit: 110 km/h

Kommune	Ortsteil	PLZ	Land	Straßenname	Einweihung	Webseite	Bemerkungen
Deutsche Bahn AG					05.11.2000- 09.06.2001		<p><i>ICE</i> 923 ADOLPH KOLPING Berlin Ostbahnhof (13:51) - Essen Hbf (17:59/18:01) - Köln Hbf (18:50/19:00) - Nürnberg Hbf (23:22/23:34) - München Hbf (01:26) Verkehrstage: täglich Höchstgeschwindigkeit: 250 km/h Entfernung: 1.236,425 km Reisezeit: 11h 35min Durchschnittliche Geschwindigkeit: 107 km/h ICE-Typ: ICE 1</p>
Deutsche Bahn AG					10.06.2001- 14.12.2002		<p><i>ICE</i> 922 ADOLPH KOLPING Nürnberg Hbf (06:28) - Köln Hbf (11:00/11:09) - Essen Hbf (11:56/11:58) - Berlin Ostbahnhof (15:51) Verkehrstage: täglich Höchstgeschwindigkeit: 250 km/h Entfernung: 1.037,371 km Reisezeit: 9h 23min Durchschnittliche Geschwindigkeit: 111 km/h ICE-Typ: ICE 1</p>
Deutsche Bahn AG					10.06.2001- 14.12.2002		<p><i>ICE</i> 923 ADOLPH KOLPING Berlin Ostbahnhof (14:06) - Essen Hbf (17:59/18:01) - Köln Hbf (18:50/19:00) - Nürnberg Hbf (23:22/23:34) - München Hbf (01:26) Verkehrstage: täglich Höchstgeschwindigkeit: 250 km/h Entfernung: 1.236,425 km Reisezeit: 11h 20min Durchschnittliche Geschwindigkeit: 110 km/h ICE-Typ: ICE 1</p>

Erläuterungen der farbigen Schrift:

blau:	Kolping-Ferienstätte
-------	----------------------

Kommune	Ortsteil	PLZ	Land	Straßenname	Einweihung	Webseite	Bemerkungen
braun:	Kolping-Kirche Kolping-Kapelle Kolping-Fenster Kolping-Glocke Kolping-Städte						
grün:	Kolping-Bildungs- einrichtung						
lila:	Kolping-Haltestelle						
rot:	Kolping-Denkmal, -Stele, -Büste etc.						
rot: (kursiv, fett)	Kolpinghaus						

Quellenverzeichnis:

Benzler, Harald: *Kolping-Straßenverzeichnis (1995)*

Kolpingwerk Deutschland, Köln

Verband der Kolpinghäuser: *(Gesamtverzeichnis (Mai 2011))*

<http://commons.wikimedia.org>

<http://grahnert.de/fernbahn/datenbank/suche/>

www.findcity.de

www.google.de

www.googlemaps.de

www.meinestadt.de

www.onlinestreet.de

www.openstreetmap.org

www.stadtplandienst.de

www.stamps.com

www.strassenweb.de

www.wikipedia.de

Albanien
Shqipëria



Kommune	Ortsteil	PLZ	Präfektur Qark	Straßenname	Einweihung	Webseite	Bemerkungen
Shkodër Shkodra		4001	Shkodër			http://www.booking.com/hotel/al/kolping.html	* <i>Kolpinghaus und Hotel Kolping</i> *** (Lagja 3 Heronjtë)

Belgien
België Belgique



Kommune	Ortsteil	PLZ	Region	Straßenname	Einweihung	Webseite	Bemerkungen
Eupen		4700	Wallonien			http://goo.gl/maps/KvkQZ	* <i>Kolpinghaus</i> (Bergstraße 124)
Eupen		4700	Wallonien			http://www.plurio.net/4/bid,9889/kolpinghaus_eupen.html	* <i>Kolpinghaus</i> (Bergstraße 124)

Italien
Italia



Kommune	Ortsteil	PLZ	Region	Straßenname	Einweihung	Webseite	Bemerkungen
Bozen Bolzano		39100	Südtirol	Largo Adolph Kolping (Adolph-Kolping-Straße)	22.05.2004	http://goo.gl/maps/4Z2i9	Länge: rd. 73 m; <i>früher: Spitalgasse</i>
Bozen Bolzano		39100	Südtirol			http://kolpingbozen.it/baukasten/kolpinghaus-bozen/hotel.html	* <i>Kolpinghaus Bozen</i> (Largo Adolph Kolping 3) - Vereinshaus, Restaurant/Gaststätte, Hotel, Wohnheim, Tagungsräume
Brixen		39042	Südtirol		03.06.2007 Generalpräses Axel Werner	http://kolping.it/baukasten/kolpinghaus-brixen/home.html	* <i>Kolpinghaus Brixen</i> (Fallmerayerstr. 4a) - Vereinshaus, Wohnheim
Meran		39012	Südtirol			http://www.kolpingmeran.it	* <i>Kolpinghaus Meran</i> (Cavourstr. 101) - Vereinshaus, Restaurant/Gaststätte, Hotel, Wohnheim, Tagungsräume

Rom Roma		00147	Roma		2011	http://www.kolpinghaeuser.de/baukasten/kh-rom/home.html	* <i>Kolping Hotel "Casa Domitilla" ***</i> (Via delle Sette Chiese, 280) - Restaurant/Gaststätte, Hotel, Tagungsräume
Rom Roma siehe auch: Vatikan							
Sterzing		39049	Südtirol	Adolph-Kolping-Straße/ Via Adolph Kolping	02.04.1997	http://goo.gl/maps/kRA4J	Länge: rd. 621 m; <i>früher: St.-Margarethenstraße</i>
Sterzing		39049	Südtirol			www.kolpingsterzing.it	* <i>Kolpinghaus Sterzing</i> (Neustadt 24) - Vereinshaus, Restaurant/Gaststätte, Wohnheim

Kosovo
Kosova Kosovë



Kommune	Ortsteil	PLZ	Großgemeinde komuna	Straßenname	Einweihung	Webseite	Bemerkungen
Bishtazhin		50500	Komuna e Gjakovës	Rr. Kolping	ca. 2000	http://goo.gl/maps/awA5m	

Österreich



Kommune	Ortsteil	PLZ	Bundesland	Straßenname	Einweihung	Webseite	Bemerkungen
<i>Bergern</i> s Linz							
Braunau, <i>Inn</i>		5280	Oberösterreich	Kolpingplatz		http://goo.gl/maps/fo3Jo	Länge: rd. 217 m; Wohnstraße * Busbahnhof (Kolpingplatz)
Braunau, <i>Inn</i>		5280	Oberösterreich			http://media.tourdata.at/display/ooeNeuGaleriePic/1326d76e92668be9100d24571e3b85ba.jpg	* Kolpinghaus (Kolpingplatz 1)
Gaimberg	<i>Zettlersfeld</i>	9905	Tirol			http://www.lienz-hat-es.at/suche/shopping.html?sobi2Task=sobi2Details&catid=262&sobi2Id=627	* Kolpinghütte (Ski-Hütte, 1.930 m Höhe)
Graz		8010	Steiermark	Adolf-Kolping-Gasse		http://goo.gl/maps/nCW01	Länge: rd. 138 m; Wohnstraße * Polizeiinspektion (Adolf-Kolping-Gasse 1-3) * Finanzamt (Adolf-Kolping-Gasse 7)
Graz		8010	Steiermark			http://www.kolping-vc-graz.ac.at/images/haus_aussenansicht.jpg	* Kolpinghaus (Adolf-Kolping-Gasse 4 - 6)
Hallein		5400	Salzburg			http://kolpinghaus-hallein.at/#/de/sommerhotel/die_7_haeuser/rundgang	* Kolpinghaus Hallein GmbH (Schöndorferplatz 3) * Sommerhotel
Innsbruck	<i>Mühlau</i>	6020	Tirol	Adolf-Kolping-Weg		http://goo.gl/maps/NitWs	
<i>Inzersdorf</i> s Wien							
<i>Itzling</i> s Salzburg							

Kitzbühel		6370	Tirol			https://encrypted-tbn3.gstatic.com/images?q=tbn:ANd9GcTTN2gHyX86R82a7yu4xC03nl6oxBWITQGh8dUe1RVOx2sT-64m	* <i>Appartement Kolpinghaus</i>
Klagenfurt <i>am Wörthersee</i>		9020	Kärnten	Kolpinggasse		http://goo.gl/maps/x7gL3	Länge: rd. 345 m; Wohnstraße * Caritas-Lebensberatung (Kolpinggasse 6/II) * Männerberatung des Kärntner Caritasverbandes (Kolpinggasse 6/III)
Klagenfurt <i>am Wörthersee</i>	Klagenfurt <i>am Wörthersee</i>	9020	Kärnten			http://static3.kleinezeitung.at/system/galleries_520x335/upload/5/6/7/3503479/kolping241213.jpg	* <i>Kolpinghaus Klagenfurt-Ost</i> (Enzenbergstr. 26)
Krems		3500	Niederösterreich			http://kolpingkrems.at/	* <i>Kolping Campus Krems</i> (Alauntalstr. 95+97)
Linz	<i>Bergern</i>	4020	Oberösterreich	Kolpingstraße	1956	http://goo.gl/maps/WpLaA	Länge: rd. 220 m; Wohnstraße
Linz		4020	Oberösterreich	Gesellenhausstraße	1869	http://goo.gl/maps/l2ZuU	Länge: rd. 250 m; Wohnstraße
Linz		4020	Oberösterreich			http://www.hotel-kolping.at/	* <i>Hotel Kolping</i> (Gesellenhausstr. 5-7) - Restaurant/Gaststätte, Hotel, Wohnheim, Tagung
Linz		4020	Oberösterreich		2009	http://www.kolpinglinz.at/verein/index.php/themenweg	* <i>Kolping Themenweg</i>
<i>Mühlau</i> s Innsbruck							

Poysdorf		2170	Niederösterreich	Kolpingstraße		http://goo.gl/maps/WgT36	Länge: rd. 417 m; Wohnstraße * Kolpinghaus (Kolpingstr. 7) * Ehe-, Familien- und Lebensberatung (Kolpingstr. 7)
Salzburg	<i>Itzling</i>	5020	Salzburg	Adolf-Kolping-Platz			
Salzburg	<i>Itzling</i>	5020	Salzburg	Adolf-Kolping-Straße	10.12.1998	http://goo.gl/maps/vkOp7	Länge: rd. 200 m; Wohnstraße/1.696 Straßen
Salzburg	<i>Itzling</i>	5020	Salzburg			http://www.kolpinghaus-salzburg.at/	* Kolpinghaus Salzburg (Adolf-Kolping-Str. 10) - Vereinshaus, Restaurant/Gaststätte, Sommerhotel, Wohnheim, Tagungsräume
Vöcklabruck		4840	Oberösterreich	Adolph-Kolping-Straße		http://goo.gl/maps/TftvV	* Länge: rd. 87 m; Wohnstraße * Bus-Haltestelle "Kolpingsteg"
Vöcklabruck		4840	Oberösterreich				* Kolpinghaus - Schüler- und Lehrlingsheim (Adolph-Kolping-Str.)
Vöcklabruck		4840	Oberösterreich			http://www.meinbezirk.at/aurach-am-hongar/chronik/voeckla-stadtgebiet-kolpinghaus-m4366186,588274.html	* Kolpingsteg am Kolpinghaus
Waidhofen, <i>Thaya</i>		3830	Niederösterreich	Kolpingweg		http://goo.gl/maps/tWP30	Länge: rd. 319 m; Wohnstraße * Kolpinghaus (Kolpingweg 6)
Wels		4600	Oberösterreich	Kolpingstraße		http://goo.gl/maps/6W16u	Länge: rd. 778 m; Wohnstraße * Kolpinghaus (Kolpingstr. 20)
Wien	<i>Inzersdorf</i>	1230	Wien	Kolpingstraße		http://goo.gl/maps/IR7R5	Länge: rd. 945 m; Industriegebiet * Bus-Haltestelle "Pfarrgasse/Kolpingstr."
Wien		1040 1180	Wien				* Kolping Lebensberatung (Paulanergasse 11) * Kolping Lebensberatung (Gentzgasse 29)
Wien						http://austria-forum.org/af/Wissenssammlungen/Alsergrund/Drunt%20in%20Lichtental	* Kolpinghaus
<i>Zettersfeld s Gaimberg</i>							

Polen
Polska



Kommune	Ortsteil	PLZ	Wojewodschaft województwo	Straßenname	Einweihung	Webseite	Bemerkungen
Jodlowono		83-046	Pommern pomorskie				* <i>Kolping-Kapelle</i>
Kocmyrzów		32-010	Kleinpolen małopolskie			http://dom.kolping.pl/gfx/budynek-luborzycza.jpg	* <i>HOUSE "KOLPING"</i> (Wysiołek Luborzycki 133) - Bildungshaus, Hotel ca. 45 Plätze
Krakau Kraków		31-346	Kleinpolen małopolskie			http://dom.kolping.pl/gfx/budynek-krakow.jpg	* <i>HOUSE "KOLPING"</i> (Ul. Żułowska 51) - Vereinshaus, Bildungshaus, Hotel

Portugal



Kommune	Ortsteil	PLZ	Region	Straßenname	Einweihung	Webseite	Bemerkungen
Lamego		5100-088	Viseu				* <i>Obra Kolping Portugal</i> (Quinta da Cruz-Alta - Apartado 137)

Rumänien
România



Kommune	Ortsteil	PLZ	Kreis judet	Straßenname	Einweihung	Webseite	Bemerkungen
Karansebesch Caransebeş		325 400	Banat			www.caransebes.kolping.ro	* <i>Kolpinghaus Caransebes</i> (Strada Subdeal 4c)
Kronstadt Braşov		500 107	Braşov (Siebenbürgen)			http://hotel.kolping.ro	* <i>Hotel Kolping Braşov</i> (Strada Petőfi Sándor 27)

Schweiz
Suisse Svizzera Svizra



Kommune	Ortsteil	PLZ	Kanton	Straßenname	Einweihung	Webseite	Bemerkungen
Basel		4053	Basel-Stadt				* <i>Kolpinghaus "Hl. Geist"</i> (Falkensteiner Str. 9) * <i>Kolpinghaus "St. Clara"</i> (Kartausgasse 11)
Bern		3007	Bern			http://www.kolpinghaeuser.de/baukasten/typo3temp/pics/d7c8ee58b.jpg	..
Dübendorf		8600	Zürich				* <i>Kolping-Krankenkasse</i> (Wallisellenstr. 55)
Kloten		8302	Zürich			http://kolping-arena.ch/	* <i>Kolping-Arena</i> (Freizeit- und Sportanlage) (Schluefweg 10) Kapazität: 7.624 Zuschauer (5.324 Sitzplätze, 2.300 Stehplätze) (Namensrecht von Okt. 2008 bis vstl. 2015; Name bis 2008 <i>Schluefweg</i>)
Luzern					23.08.2009 Einweihung durch den Generalpräses Axel Werner, und Weihbischof Martin Gächter, Basel	http://www.klosterbaldegg.ch/fileadmin/klosterbaldegg/klosterbaldegg/dokumente/medien/Presse_Kloster_Baldegg/Kolping.pdf	* <i>Adolph-Kolping-Besinnungsweg</i> (Hochdorf - Baldegg) Länge: rd. 4.000 m * Im Andachtsraum der <i>Institutskirche des Klosters Baldegg</i> : <i>Reliquie von Adolph Kolping</i> in einem von Christoph Stooss und Alois Eberli gestalteten Reliquiar. Sie wurde durch den Generalpräses von Kolping International, Ottmar Dillenburger, eingesetzt (21.09.2013).
Luzern		6004	Luzern				* <i>Hotel Kolping</i> (Friedenstr. 8)
Versoix		1290	Genf				* <i>Caisse maladie Kolping SA</i> (Rampe de la Gare 3)

Serbien
Србија/Srbija



Kommune	Ortsteil	PLZ	Land	Straßenname	Einweihung	Webseite	Bemerkungen
Sajan		23324				https://sr-rs.facebook.com/kolping.drustvosrbije	* <i>Kolping Društvo Srbije I Cme Gore</i> (Djura Djakovica 26)

**Slowakei
Slovensko**



Kommune	Ortsteil	PLZ	Region Kraj	Straßenname	Einweihung	Webseite	Bemerkungen
Kirchdrauf Spišské Podhradie		053 04	Prešovský kraj			http://www.ubytujsa.sk/ubytovanie-hotel-kolpingov-dom-4782/informacie	* Ubytovanie Hotel - Kolpingov dom **

**Tschechien
Česká**



Kommune	Ortsteil	PLZ	Region Kraj	Straßenname	Einweihung	Webseite	Bemerkungen
Blanz Blansco		678 01	Jihomoravský			http://www.kolping.cz	* Kolping-Hotel VYHLIDKA (Techov 158)
Weznitz Věžnice		582 52	Vysočina		1999		* Kapelle der Jungfrau Maria - Hilfe der Christen und des sel. Adolph Kolping

**Ungarn
Magyarország**



Kommune	Ortsteil	PLZ	Komitat	Straßenname	Einweihung	Webseite	Bemerkungen
Abádszalók		5241	Jász-Nagykun-Szolnok				* Kolping Jugendherberge
Alzópáhok		8394	Zala	Adolf-Kolping-út (Adolf-Kolping-Weg)		http://goo.gl/maps/ODLha	* Kolping Hotel **** (Fő út 120)
Andornaktálya		3399	Heves				* Kolpinghaus (Jugendherberge) (Rákóczi út 71)
Balatonfenyves		8646	Somogy				* Kolping-Ferienheim Balatonfenyves (Iglói str. 12)
Bátaszék		7140	Tolna				* Kolpinghaus (Jugendherberge)(Szabadság út 1)
Bóly		7754	Baranya			http://www.iranymagyarorszag.hu/kolping_haz_panzio/1300073/	* Kolpinghaus Bóly (Hősök tere 10)
Budapest		1035	Budapest				* Kolpinghaus Budapest (Vihar utca 8)
Egyházaskozár		7347	Baranya				* Kolpinghaus (Jugendherberge) (Ifjúság utca 2)
Érsekvadkert		2659	Nógrád				* Kolping Waldhaus (Szentlőrincpuszta)


Gyöngyös		3200	Heves		http://www.kolping.hu/kolping/gyongyos.php	* <i>Kolpinghaus Gyöngyös</i> (Török Ignác út 1)
Mátészalka		4700	Szabolcs-Szatmár-Bereg			* <i>Kolpinghaus Mátészalka</i> (Kisfaludi köz 5)
Miskolc		3531	Borsod-Abaúj-Zemplén			* <i>Kolpinghaus Miskolc</i> (Eszperanto tér 1)
Pécs		7624	Baranya			* <i>Kolpinghaus Pécs</i> (Szent István tér 9)
Pécs		7625	Baranya			* <i>Adolf-Kolping-Schule</i> (kath. Grundschule)
Pécs-Somogy		7691	Baranya			* <i>Kolpinghaus Pécs-Somogy</i> (Búzakalász utca 5)
Pétfürdő		8105	Veszprém		04.04.2005 Einweihung durch Erzbischof Dr. Gyula Márfi, Veszprém	* <i>Kapelle im Kolping-Schülerheim</i> mit Reliquie von Adolph Kolping im Altar * <i>Kolping-Bild</i>
Pétfürdő		8105	Veszprém			* <i>Kolping-Berufs- und Förderschule</i> * <i>Kolping-Büste</i> (Abguss der auf dem Kolpingplatz in Forchheim (D) stehenden Büste)
	<i>Somogy s Pécs</i>					
Szeksárd		7100	Tolna			* <i>Kolping-Fachschule</i>



Vatikanstadt					15.11.1980	http://www.vatican.va/holy_father/john_paul_ii/speeches/1980/november/documents/hf_jp-ii_spe_19801115_kolping-colonia_ge.html	* Presseamt des Heiligen Stuhls: Ansprache von Papst Johannes Paul II. in der Kölner Minoritenkirche anlässlich des Besuches der Gräber von Adolph Kolping und Duns Scotus
Vatikanstadt					27.10.1991	http://www.adolphkolping.de/Im%20Gespraech/gesprachjp1.html	* Predigt von Papst Johannes Paul II. auf dem Petersplatz
Vatikanstadt					27.10.1991	http://www.buechereien-im-vorgebirge.de/rom/a411.htm	* Vatikan, Petersplatz (Bericht eines Pilgers): Seligsprechung Adolph Kolping durch Papst Johannes Paul II.
Vatikanstadt					27.10.1991	http://www.vatican.va/news_services/liturgv/saints/ELENCO_BFATI_GPII.htm	* Presseamt des Heiligen Stuhls: Zusammenfassende Übersicht über die Seligsprechungen während des Pontifikats von Papst Johannes Paul II. (1979-2004)
Vatikanstadt					29.10.1991	http://www.vatican.va/holy_father/john_paul_ii/speeches/1991/october/documents/hf_jp-ii_spe_19911027_pellegrini-kolping_ge.html	* Presseamt des Heiligen Stuhls: Vatikan, Audienzhalle: Ansprache von Papst Johannes Paul II. an die Pilger, die zur Seligsprechung von Adolph Kolping nach Rom gekommen sind.
Vatikanstadt					25.10.2001	http://press.vatican.va/content/salastampa/it/bollettino/pubblico/2001/10/25/0586/01716.html	* Vatikan, Petersplatz: Ansprache von Papst Johannes Paul II. an die internationalen Kolpingfamilien anlässlich der Dankwallfahrt zum 10. Jahrestag der Seligsprechung von Adolph Kolping
Vatikanstadt					26.10.2011	http://www.domradio.de/video/papst-zu-adolph-kolping	* Vatikan, Audienzhalle: Grußwort von Papst Benedikt XVI. (Originalton) anlässlich der Dankwallfahrt zum 20. Jahrestag der Seligsprechung von Adolph Kolping
Vatikanstadt					26.10.2011	http://www.kolping.net/presse_aktuelles/aktuelle_meldungen/rom_2011/pressemeldung_vom_26102011.html	* Pressemitteilung Internatiuonales Kolpingwerk anlässlich des 20. Jahrestages der Seligsprechung von Adolph Kolping

AFRIKA

Kenia
Kenya




Kommune	Ortsteil	PLZ	County	Straßenname	Einweihung	Webseite	Bemerkungen
Nairobi	Lang'ata		Nairobi			http://kolpingguesthouses-africa.com/kenya/conferencecentre/location.php	* <i>Blessed Adolph Kolping Centre</i> (off Magadi Road after Park Place Hotel)
Nairobi			Nairobi			http://goo.gl/maps/xC1WF	* <i>Kolping Guest House Nairobi</i> (Ndemi Road)
Nairobi			Nairobi			http://kolpingguesthouses-africa.com/kenya/guesthouse/location.php	* <i>Kolping Guest House Nairobi</i> (Ndemi Road)

DR Kongo
(früher: Zaire)



Kommune	Ortsteil	PLZ	Provinz	Straßenname	Einweihung	Webseite	Bemerkungen
Binja							* <i>Kolping-Kirche</i>

Nigeria
Naíjíríà Nàìjíríà Nìjèríyà



Kommune	Ortsteil	PLZ	Bundesstaat	Straßenname	Einweihung	Webseite	Bemerkungen
Umuahia			Abia	Kolping Road	1997		
Umuahia			Abia			http://kolpingguesthouses-africa.com/nigeria/umuahia/	* <i>Kolping House of Nigeria</i> (P.O.Box 846)
Umuahia			Abia	Kolpingclose	2000		

Südafrika
Suid-Afrika yeSewula Afrika



Kommune	Ortsteil	PLZ	Provinz	Straßenname	Einweihung	Webseite	Bemerkungen
Kapstadt Cape Town	Durbanville	7550	Western Cape			http://goo.gl/maps/0F8Ab ;	* <i>Kolping Guest House Cape Town</i> (7 Biccard Street)
	Durbanville	7550	Western Cape			http://kolpinguesthouses-africa.com/southafrica/capetown/contact.php	* <i>Kolping Guest House Cape Town</i> (7 Biccard Street)
Dysselsdorp	Parrow	7499	Western Cape			http://kolpinguesthouses-africa.com/southafrica/dysselsdorp	* <i>Kolping House Dysseisdorp</i> (P.O. Box 898)

Tansania
Tanzania



Kommune	Ortsteil	PLZ	Region	Straßenname	Einweihung	Webseite	Bemerkungen
Bukoba			Kagera			http://kolpinguesthouses-africa.com/tanzania/guesthouse/	* <i>Bukoba Kolping House</i> (Maruku Road, Kashura Hill P. O. Box 1236)

Uganda



Kommune	Ortsteil	PLZ	Distrikt	Straßenname	Einweihung	Webseite	Bemerkungen
Hoima			Hoima			http://kolpinguesthouses-africa.com/uganda/hoima/	* <i>Hoima Kolping House</i> (P.O. Box 76)
Kampala			Kampala			http://kolpinguesthouses-africa.com/uganda/kampala/contact.php	* <i>Kampala Kolping House</i> (Hotel) (Plot 132 Bombo Rd, P.O. Box 9841)
Masindi			Masindi			http://kolpinguesthouses-africa.com/uganda/masindi/contact.php	* <i>Masindi Kolping House</i> (P.O. Box 63)
Mityana			Mityana			http://kolpinguesthouses-africa.com/uganda/mityana/	* <i>Mityana Kolping House</i> (72 Mityana/Kampala Road, P.O. Box 67)

AMERIKA (Nord)

USA



Kommune	Ortsteil	PLZ	Bundesstaat	Straßenname	Einweihung	Webseite	Bemerkungen
Cincinnati		45231	Ohio			http://www.kolpingcenter.com/kchome.php	* Kolping Center (10235 W Mill Rd)
Cincinnati		45231	Ohio			http://goo.gl/maps/bvOTD	* Kolping Park (10235 W Mill Rd)
New York		10128	New York			http://www.kolpingny.org/	* Jugendwohnheim New York (Catholic Kolping Society New York) (165 East 88th Str.)

AMERIKA (Mittel)

Mexiko
México



Kommune	Ortsteil	PLZ	Bundesstaat	Straßenname	Einweihung	Webseite	Bemerkungen
Tuxtla Gutiérrez		29030	Chiapas	Calle Adolfo Kolping		http://hotelcasakolping.com.mx/	* Centro Kolping Tuxtla Gutiérrez - Chiapas (Casa Kolping) (Calle Adolfo Kolping 2661, Fraccionamiento Arboledas)
Tuxtla Gutiérrez		29030	Chiapas			http://goo.gl/maps/9jhQk	* Hotel Casa Kolping *** (Av. Jesús Cancino Casahonda no. 2624, Fraccionamiento Arboledas)
Tuxtla Gutiérrez		29030	Chiapas			http://hotelcasakolping.com.mx/	* Hotel Casa Kolping *** (Av. Jesús Cancino Casahonda no. 2624, Fraccionamiento Arboledas)
Tuxtla Gutiérrez		29030	Chiapas				* Kolping-Kapelle im Hotel Casa Kolping mit einer Reliquie von Adolph Kolping (Nachbildung der Kapelle in Bad Lippspringe)

AMERIKA (Süd)

Argentinien
Argentina



Kommune	Ortsteil	PLZ	Bundesstaat	Straßenname	Einweihung	Webseite	Bemerkungen
Puerto Rico			Misiones	Calle Kolping	2000		
Puerto Rico			Misiones		27.10.2012	http://www.kolping.net/presse_aktuelles/weltgebetstag_2012/bericht_aus_argentinien.html	* Kolping-Kapelle * Escuela Adolfo Kolping

Bolivien
Bolivia



Kommune	Ortsteil	PLZ	Departamento	Straßenname	Einweihung	Webseite	Bemerkungen
El Alto			La Paz	Plazuela Padre Adolfo Kolping	12.02.2005		
El Alto			La Paz				* In der kath. Kirche "....." ist ein Seitenaltar Adolph Kolping gewidmet (s. Kolpingblatt April 2005).
El Alto			La Paz				* Centro Medico Adolfo Kolping
Santa Cruz de la Sierra			Santa Cruz			http://www.bolivia-online.net/de/santa-cruz/135/casa-kolping-santa-cruz-bolivia	* Fundacion Centro Multifuncional Adolfo Kolping (Bernabe Sosa Esq. Luis Lavadenz Barrio El Paraíso - Casilla de Correo 3285)
Sucre			Chuquisaca			http://www.bolivia-online.net/de/sucre/135/casa-kolping-hotel-sucre-bolivia	* Casa Kolping Hotel Sucre (Passaje Iturricha Nº 265)

Brasilien
Brasil



Kommune	Ortsteil	PLZ	Bundesstaat	Straßenname	Einweihung	Webseite	Bemerkungen
Belo Horizonte	<i>Minas-Caixa</i>	31615-430	Minas Gerais	Rua Padre Adolfo Kolping		http://goo.gl/maps/KBqDm	Länge: rd. 298 m; Wohnstraße
Guarapuava	<i>Vila Carli</i>		Paraná	Rua Padre Adolfo Kolping		http://goo.gl/maps/ySLen	Länge: rd. 667 m; Wohnstraße
Rodriguez		37290-000	Minas Gerais				* Escuela "Padre Adolfo Kolping" (Grundschule)
Rondonópolis		78705-000	Mato Grosso do Sul	Rua Adolfo Kolping			
São Gabriel do Oeste			Mato Grosso do Sul			http://goo.gl/maps/Kijix	* Kolping-Kapelle (im Bau) mit einer Berührungs-Reliquie (Stück Holz aus dem Sarg von Adolph Kolping) im Grundstein
São Paulo	<i>Jardim Catanduva</i>	05767-510	São Paulo	Avenida Padre Adolfo Kolping		http://goo.gl/maps/FB6jE	Länge: rd. 381 m; Wohnstraße * Kita
Post Brasilien					20.08.1993	http://www.adolphkolping.de/Galerie/Resources/briefmarkenbrasi.jpeg	* Sonderstempel São Paulo 70 Jahre Kolpingwerk Brasilien
Post Brasilien					.10.2008	http://www.kolping.net/uploads/pics/l_407.jpg	* 85. Gründungstag der Kolpingfamilie São Paulo Sondermarken (Briefmarkenbogen in 2x6 verschiedenen Sondermarken)

Chile



Kommune	Ortsteil	PLZ	Region	Straßenname	Einweihung	Webseite	Bemerkungen
Arica		1000000	Arica y Parinacota			http://goo.gl/maps/86Qsb;	* Hotel Casa Kolping Arica (Andrés Bello 1387)
Arica		1000000	Arica y Parinacota			http://www.holidaycheck.de/hotel-Reiseinformationen_Hotel+Casa+Kolping_hid_312644.html	* Hotel Casa Kolping Arica (Andrés Bello 1387)
Castro			Los Lagos			http://goo.gl/maps/5flcz;	* Hotel Casa Hostal Kolping (Chacabuco 217)
Castro			Los Lagos			http://www.tripadvisor.de/Hotel_Review-g317804-d638876-Reviews-Casa_Hostal_Kolping-Castro_Isla_Chiloe_Los_Lagos_Region.html	* Hotel Casa Hostal Kolping (Chacabuco 217)

Linares			Maule			http://goo.gl/maps/Df6Lr	* Hotel Casa Kolping Linares (San Martin 580)
Linares			Maule			http://www.hoteles.cl/?id=1242&id_Ficha=3217	* Hotel Casa Kolping Linares (San Martin 580)
San Luis			Araucania			http://www.hoteles.cl/?id=1243&id_Ficha=2912	* Hotel Termas San Luis (Termas de San Luis)
San Luis			Araucania			http://www.hoteles.cl/?id=1242&id_Ficha=2912	* Hotel Termas San Luis (Termas de San Luis)
Santiago de Chile			Metropolitana			http://www.hoteles.cl/?id=1243&id_Ficha=2374	* Hotel Casa Kolping (Santiago) (Av. Ricardo Cumming102)
Santiago de Chile			Metropolitana			http://www.hoteles.cl/?id=1242&id_Ficha=2374	* Hotel Casa Kolping (Santiago) (Av. Ricardo Cumming102)
Valdivia		5090000	Los Rios			http://goo.gl/maps/STt5A	* Hotel Casa Kolping Valdivia *** (General Lagos 1608)
Valdivia		5090000	Los Rios			http://www.holidaycheck.ch/hi/2ee2fbae-564b-39fb-bc05-f02ac0fc295e	* Hotel Casa Kolping Valdivia *** (General Lagos 1608)
Valparaíso			Valparaíso			http://goo.gl/maps/Ce28H	* Hotel Casa Kolping (Valparaíso) (Francisco Valdez Vergara 622)
Valparaíso			Valparaíso			http://www.hoteles.cl/?id=1242&id_Ficha=7711	* Hotel Casa Kolping (Valparaíso) (Francisco Valdez Vergara 622)
Villarrica			Araucania	Calle Beato Adolfo Kolping	02.11.2006	http://goo.gl/maps/pjLFp	Die Straße liegt zwischen der Straße "Isabel Riquelme" und der Avenida "Pedro de Valdivia".
Villarrica			Araucania			http://goo.gl/maps/jz7F7	* Hotel Casa Kolping Villarrica (Isabel Riquelme 399)

Ecuador 

Kommune	Ortsteil	PLZ	Departamento	Straßenname	Einweihung	Webseite	Bemerkungen
Yoruquies			Riobamba			http://uakolpingvaruquies.edu.ec/	* Escuela "Adolfo Kolping" (Fachhochschule)
Santo Domingo de los Colorados			Santo Domingo de los Tsáchilas	Avenida Adolfo Kolping	Frühj. 1997		* Colegio Técnico "Adolfo Kolping"

**Kolumbien
Colombia** 

Kommune	Ortsteil	PLZ	Provinz	Straßenname	Einweihung	Webseite	Bemerkungen
Bogotá						http://www.tripadvisor.de/Hotel_Review-g294074-d5027509-Reviews-La_Casa_Kolping-Bogota.html#MAPVIEW	* La Casa Kolping (Carrera 16 No 35-41)
Santo Domingo de los Colorados			Santo Domingo de los Tsáchilas	<i>[Kolpingstraße]</i>			Antrag gestellt

Paraguay 

Kommune	Ortsteil	PLZ	Departamento	Straßenname	Einweihung	Webseite	Bemerkungen
Puerto Rico			Misiones		vor 2001	http://wikimapia.org/28871274/es/Insituto-Superior-Adolfo-Kolping	* Escuela "Adolfo Kolping"

**Peru
Perú** 

Kommune	Ortsteil	PLZ	Provinz	Straßenname	Einweihung	Webseite	Bemerkungen
Lima			Lima			http://goo.gl/maps/eRv6l	* Hostal Casa Kolping Lima (Jugendherberge) (Thomas Ramsey 1005 Magdalena del Mar - Lima 17)

Uruguay



Kommune	Ortsteil	PLZ	Departamento	Straßenname	Einweihung	Webseite	Bemerkungen
Montevideo		11.800	Montevideo			http://goo.gl/maps/gX1YH	* Hotel Escuela Kolping Montevideo Escuela de Hotelería, Gastronomía y TurismoHotel y Centro de Convenciones (Boulevard Gral. José G. Artigas 2714)
Montevideo		11.800	Montevideo			http://h.fmet1.com/6E/3D6837A5628843F742EA7C45E833B3.jpg	* Hotel Escuela Kolping Montevideo Escuela de Hotelería, Gastronomía y TurismoHotel y Centro de Convenciones (Boulevard Gral. José G. Artigas 2714)

ASIEN

Indien
Bhārat



Kommune	Ortsteil	PLZ	Bundesstaat	Straßenname	Einweihung	Webseite	Bemerkungen
Velur			Kerala	Adolph Kolping Road	26.09.1993		

Indonesien
Indonesia



Kommune	Ortsteil	PLZ	Provinz (<i>Provinsi</i>)	Straßenname	Einweihung	Webseite	Bemerkungen
Lebao							* Adolf-Kolping-Bildungszentrum
Minggi Timbi							* Adolph-Kolping-Kapelle mit Reliquie von Adolph Kolping
Palakahembi							* Kolping-Kapelle (Umat Katolik Beato Adolph Kolping)
Tambolaka				Jalah Kolping			

Vietnam
Việt Nam



Kommune	Ortsteil	PLZ	Provinz	Straßenname	Einweihung	Webseite	Bemerkungen
Ho-Chi-Minh-Stadt					28.03.2009 Weihe durch Generalpräses Axel Werner und Weihbischof Dr. Rainer Maria Woelki, Köln	http://www.kolping.net/presse/aktuelles/aktuelles_detail/artikel/einweihung-mit-schoenheitsfehlern-das-erste-kolpinghaus-in-vietnam-1.html	* Kolpinghaus

Vinh			Nghệ An		15.08.2007	http://www.kolping.net/uploads/pics/l_146.jpg	* Kolping-Denkmal neben der Kathedrale (Abguss des Denkmals vor der Minoriten- kirche in Köln)
					01.06.2007	http://www.kolping.net/presse/aktuelles/aktuelles_detail/artikel/vietnam-21.html	* Adolph-Kolping-Brücke (Pfarrei Xuân Bac in Süd-Vietnam)

Quellenverzeichnis:

Benzler, Harald: *Kolping-Straßenverzeichnis (1995)*

Internationales Kolpingwerk, Köln

Verband der Kolpinghäuser: *GM Gesamtverzeichnis (Mai 2011)*

<http://commons.wikimedia.org>

<http://grahnert.de/fernbahn/datenbank/suche/>

www.findcity.de

www.google.de

www.googlemaps.de

www.meinestadt.de

www.onlinestreet.de

www.openstreetmap.org

www.stadtplandienst.de

www.stamps.com

www.strassenweb.de

www.wikipedia.de